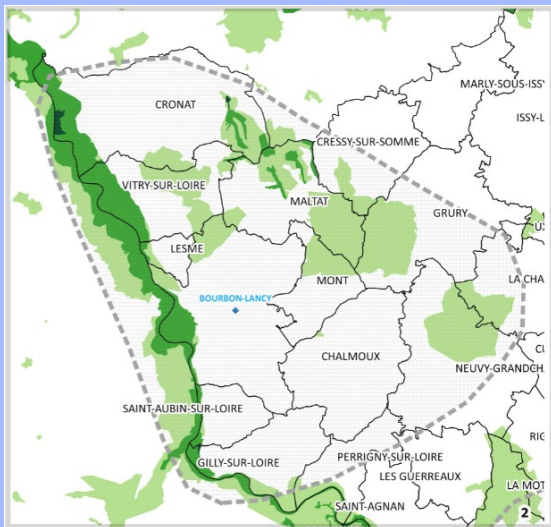




Enjeux et leviers pour nos territoires

BOURBONNAIS

Les espaces naturels remarquables du Bourbonnais



- Espace naturel sensible
- Zone Natura 2000
- Zone naturelle d'intérêt écologique, faunistique et floristique

BILAN DES DYNAMIQUES À L'ŒUVRE SUR LE TERRITOIRE



Urbanisme

- Augmentation importante des surfaces artificialisées entre 2009 et 2015
- Extension de la tache urbaine de Bourbon-Lancy mais peu d'évolutions ailleurs
- Forte prospection de gisements éoliens



Agriculture


- Exploitations avec des Surfaces Agricoles Utiles -SAU- plus importantes que la moyenne départementale en 2015.
- Secteur sur lequel les surfaces occupées par les grandes cultures sont en nette augmentation depuis les années 2000, alors que celles occupées par les prairies permanentes ont reculé (sauf pointe nord). Les cultures occupaient en 2015 une part significative de la SAU (entre 10 et 25%), même si les surfaces en prairies permanentes restent majoritaires



Forêt Bocage

- Secteur peu forestier avec des parcelles petites et éclatées mais observation d'une légère extension des boisements ces dernières années
- Secteur contrasté au niveau de sa richesse en haies et autres éléments bocagers, avec une densité plus importante sur les collines qu'à proximité de la Loire
- Tendance au regroupement parcellaire et à l'élargissement de la trame bocagère
- Tendance à la fermeture des bords de Loire par enrichissement du fait d'un défaut d'entretien

QUELQUES ESPÈCES CARACTÉRISTIQUES



L'aigle botté



Le damier de la suisse



Leuchorrhinia pectoralis




Pie grièche à tête rousse




LES ENJEUX PAR TYPE DE MILIEUX



- Privilégier une gestion forestière à base de traitements adaptés aux conditions stationnelles, respectueuse des peuplements forestiers et de leurs milieux annexes (zones humides notamment)




- Maintenir les principaux corridors interrégionaux, en particulier le corridor interrégional Val de Loire – Massif Central, par une occupation du sol adaptée (conservation des haies et d'un bocage de qualité)
- Maintenir un élevage extensif, respectueux des milieux prairiaux, des mares, des haies et des vieux arbres sur pied



- Conforter le corridor interrégional val de Loire (préservation des vallées de la Loire et de l'Allier, corridors régionaux et interrégionaux importants pour les pelouses alluviales – Forte vulnérabilité, notamment en cas d'abandon de pâturage)
- Préserver les pelouses alluviales du val de Loire, et les pelouses entre la Somme et la Loire



- Maintenir un élevage extensif respectueux des milieux prairiaux, des haies et des milieux humides
- Prévoir une gestion douce des étangs respectueuse des herbiers aquatiques et des ceintures de végétation, privilégiant notamment des berges sans enrochement ainsi qu'une limitation des engrais.
- Préserver les milieux tourbeux, reconnus Espace Naturel Sensible



- Préserver les milieux alluviaux de bord de Loire, reconnus comme Espace Naturel Sensible
- Éviter les extractions de matériaux dans le lit majeur de la Loire, la création de digues et le remblaiement et maintenir une agriculture extensive (pâturage extensif, absence de retournement des prairies)

LES OBJECTIFS PRIORITAIRES POUR LE TERRITOIRE

- ▶ **Maintenir une polyculture-élevage** dans un contexte de bocage et pelouses sèches
- ▶ **Contenir l'urbanisation** de Bourbon-Lancy