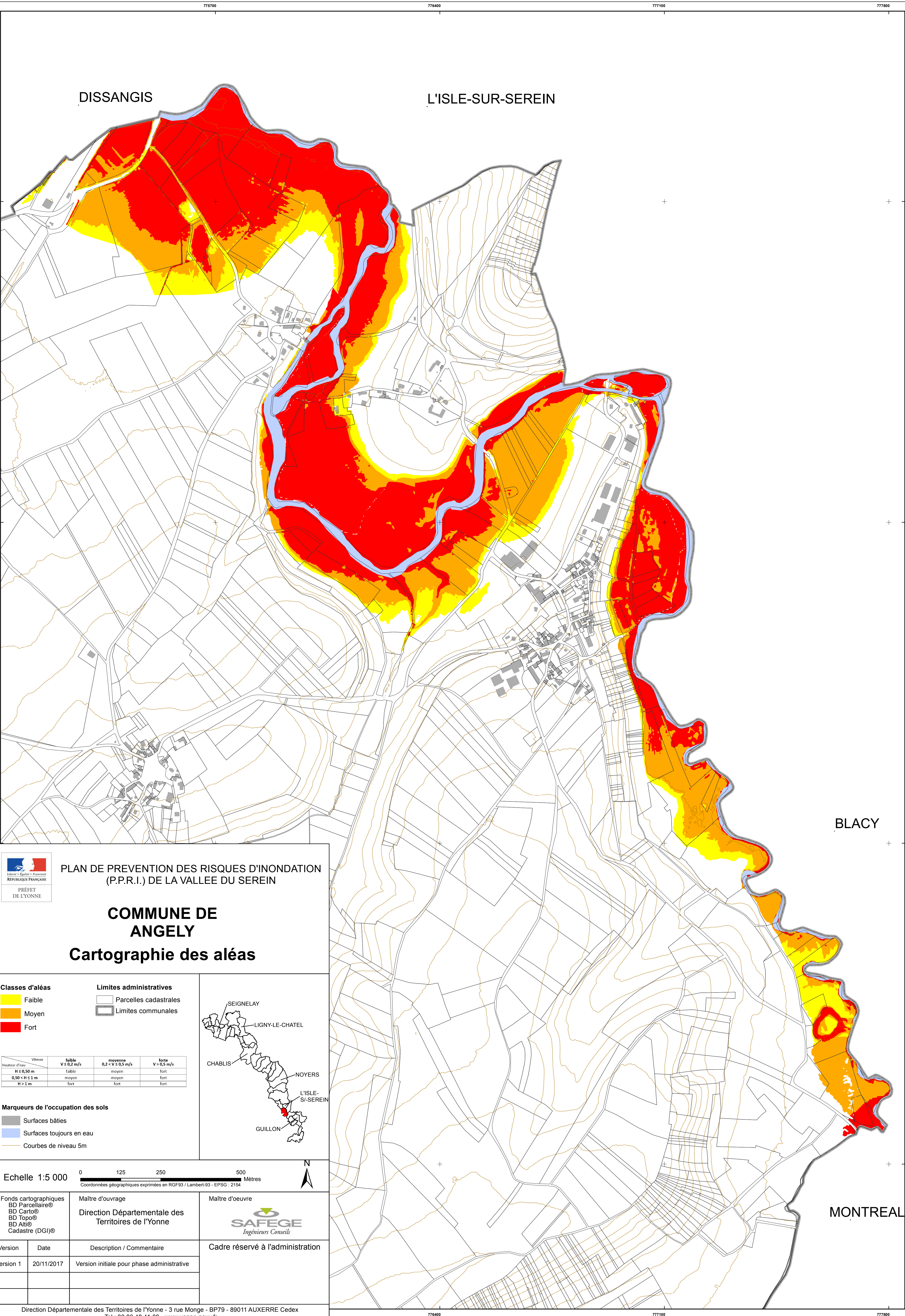



DISSANGIS

L'ISLE-SUR-SEREIN

BLACY

MONTREAL



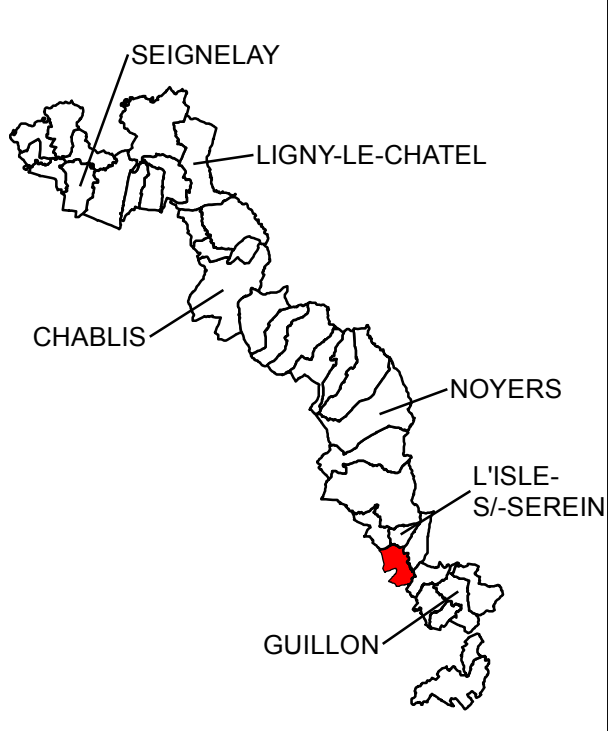
 **PLAN DE PREVENTION DES RISQUES D'INONDATION (P.P.R.I.) DE LA VALLEE DU SEREIN**  
 PRÉFET DE L'YONNE

**COMMUNE DE ANGELY**  
**Cartographie des aléas**

Classes d'aléas		Limites administratives		
	Faible		Parcelles cadastrales	
	Moyen		Limites communales	
	Fort			


Hauteur d'eau	Vitesse		
	faible $V \leq 0,2 \text{ m/s}$	moyenne $0,2 < V \leq 0,5 \text{ m/s}$	forte $V > 0,5 \text{ m/s}$
$H \leq 0,50 \text{ m}$	faible	moyen	fort
$0,50 < H \leq 1 \text{ m}$	moyen	moyen	fort
$H > 1 \text{ m}$	fort	fort	fort

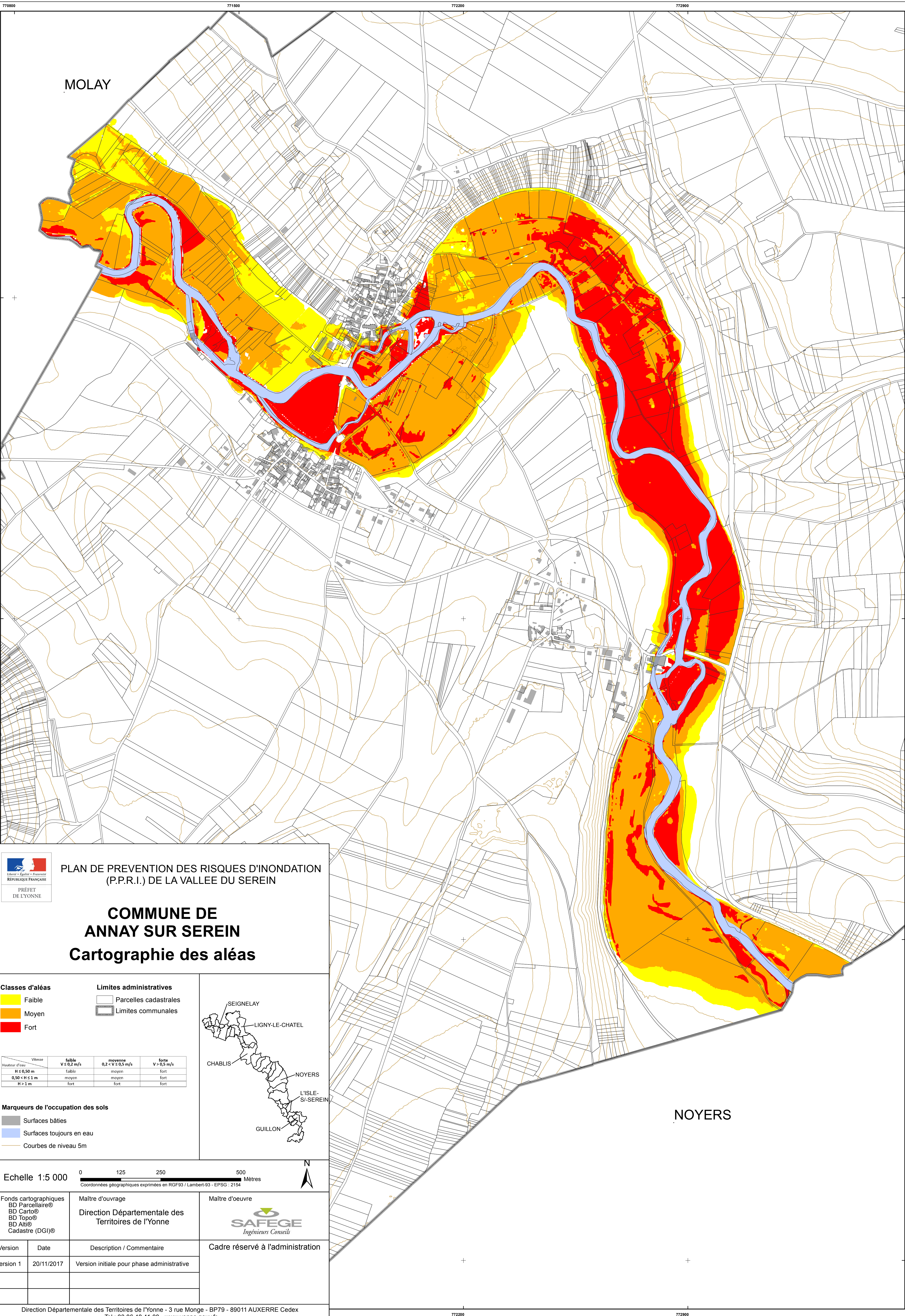


**Marqueurs de l'occupation des sols**

- Surfaces bâties
- Surfaces toujours en eau
- Courbes de niveau 5m


Echelle 1:5 000  
 0 125 250 500 Mètres  
 Coordonnées géographiques exprimées en RGF93 / Lambert-93 - EPSG : 2154

Fonds cartographiques BD Parcellaire® BD Carto® BD Topo® BD Alt® Cadastré (DGI)®		Maître d'ouvrage Direction Départementale des Territoires de l'Yonne		Maître d'oeuvre  Ingénieurs Conseils	
Version	Date	Description / Commentaire		Cadre réservé à l'administration	
Version 1	20/11/2017	Version initiale pour phase administrative			



MOLAY

NOYERS


**PLAN DE PREVENTION DES RISQUES D'INONDATION (P.P.R.I.) DE LA VALLEE DU SEREIN**  
 PRÉFET DE L'YONNE  
**COMMUNE DE ANNAY SUR SEREIN**  
**Cartographie des aléas**

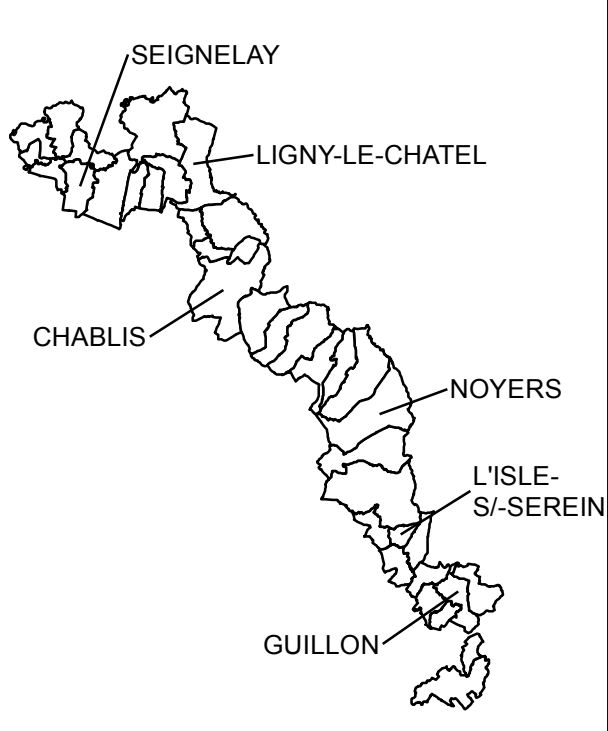
**Classes d'aléas**

- Faible
- Moyen
- Fort

**Limites administratives**

- Parcelles cadastrales
- Limites communales

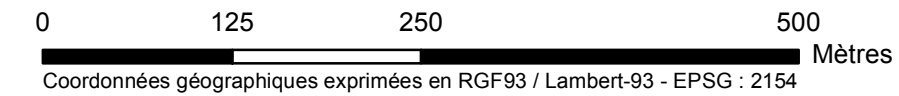
Vitesse	faible	moyenne	forte
$V \leq 0,2 \text{ m/s}$	faible	$0,2 < V \leq 0,5 \text{ m/s}$	forte
$H \leq 0,50 \text{ m}$	faible	moyen	fort
$0,50 < H \leq 1 \text{ m}$	moyen	moyen	fort
$H > 1 \text{ m}$	fort	fort	fort




**Marqueurs de l'occupation des sols**

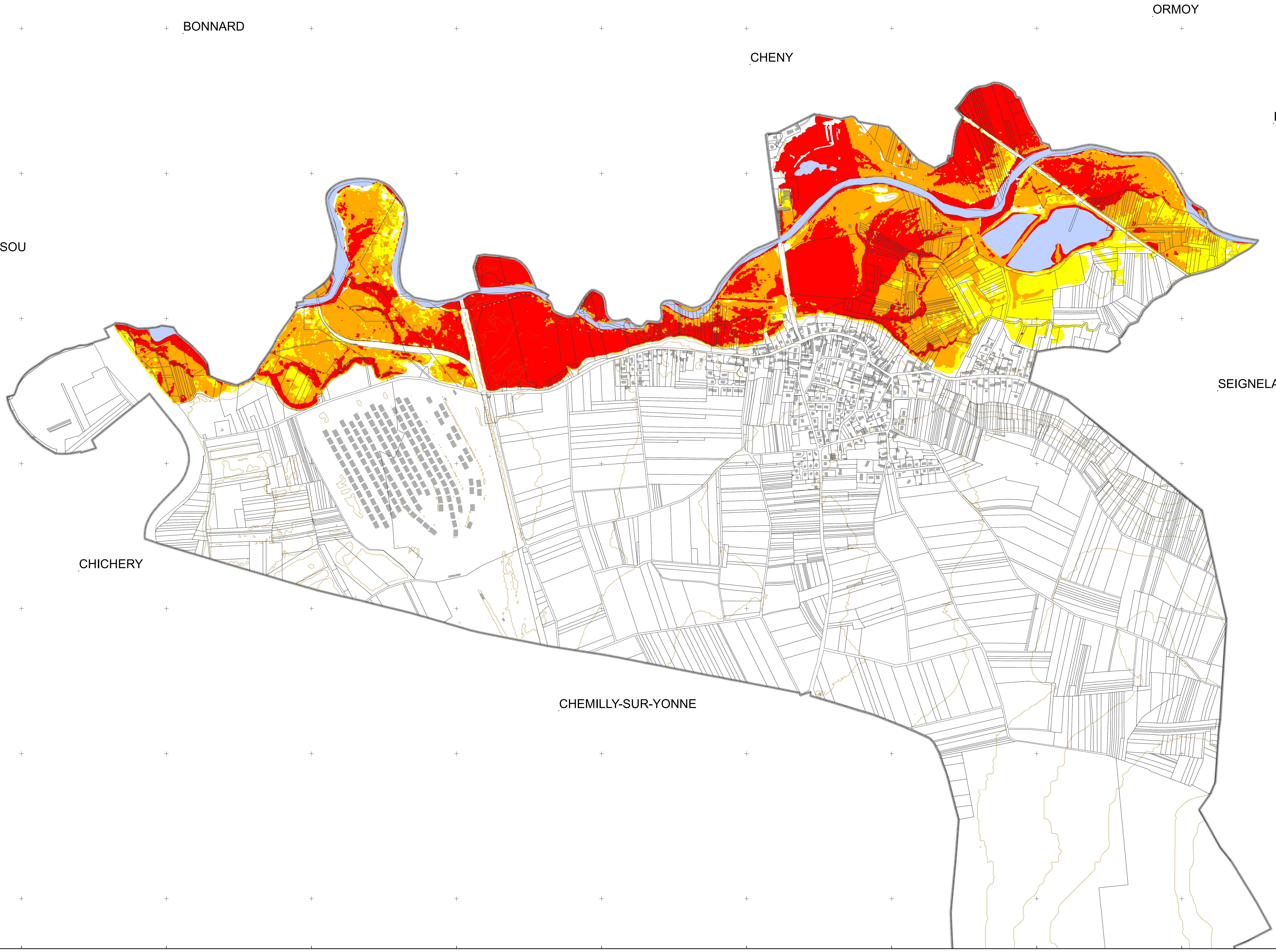
- Surfaces bâties
- Surfaces toujours en eau
- Courbes de niveau 5m

Echelle 1:5 000



Coordonnées géographiques exprimées en RGF93 / Lambert-93 - EPSG : 2154

Fonds cartographiques BD Parcelaire® BD Carto® BD Topo® BD Alt® Cadastre (DGI)®		Maître d'ouvrage Direction Départementale des Territoires de l'Yonne		Maître d'oeuvre  Ingénieurs Conseils	
Version	Date	Description / Commentaire		Cadre réservé à l'administration	
Version 1	20/11/2017	Version initiale pour phase administrative			



**PLAN DE PREVENTION DES RISQUES D'INONDATION (P.P.R.I.) DE LA VALLEE DU SEREIN**

**COMMUNE DE BEAUMONT**  
**Cartographie des aléas**

**Classes d'aléas**

- Faible (Yellow)
- Moyen (Orange)
- Fort (Red)

**Limites administratives**

- Parcelles cadastrales (Thin grey line)
- Limites communales (Thick grey line)

Vitesse	Faible	Moyenne	Fort
Moins de 0,50 m/s	faible	moyen	fort
0,50 - 0,99 m/s	moyen	moyen	fort
1,00 m/s et plus	fort	fort	fort

**Marqueurs de l'occupation des sols**

- Surfaces bâties (Grey fill)
- Surfaces toujours en eau (Blue fill)
- Courbes de niveau 5m (Thin yellow line)

**Echelle 1:5 000**

0 125 250 500 Mètres

Coordonnées géographiques exprimées en RGF93 / Lambert-93 - EPSG : 2154

**Fonds cartographiques**  
BD Parcellaire®  
BD Cartho®  
BD Topo®  
BD Alim®  
Cadastré (DGI)®

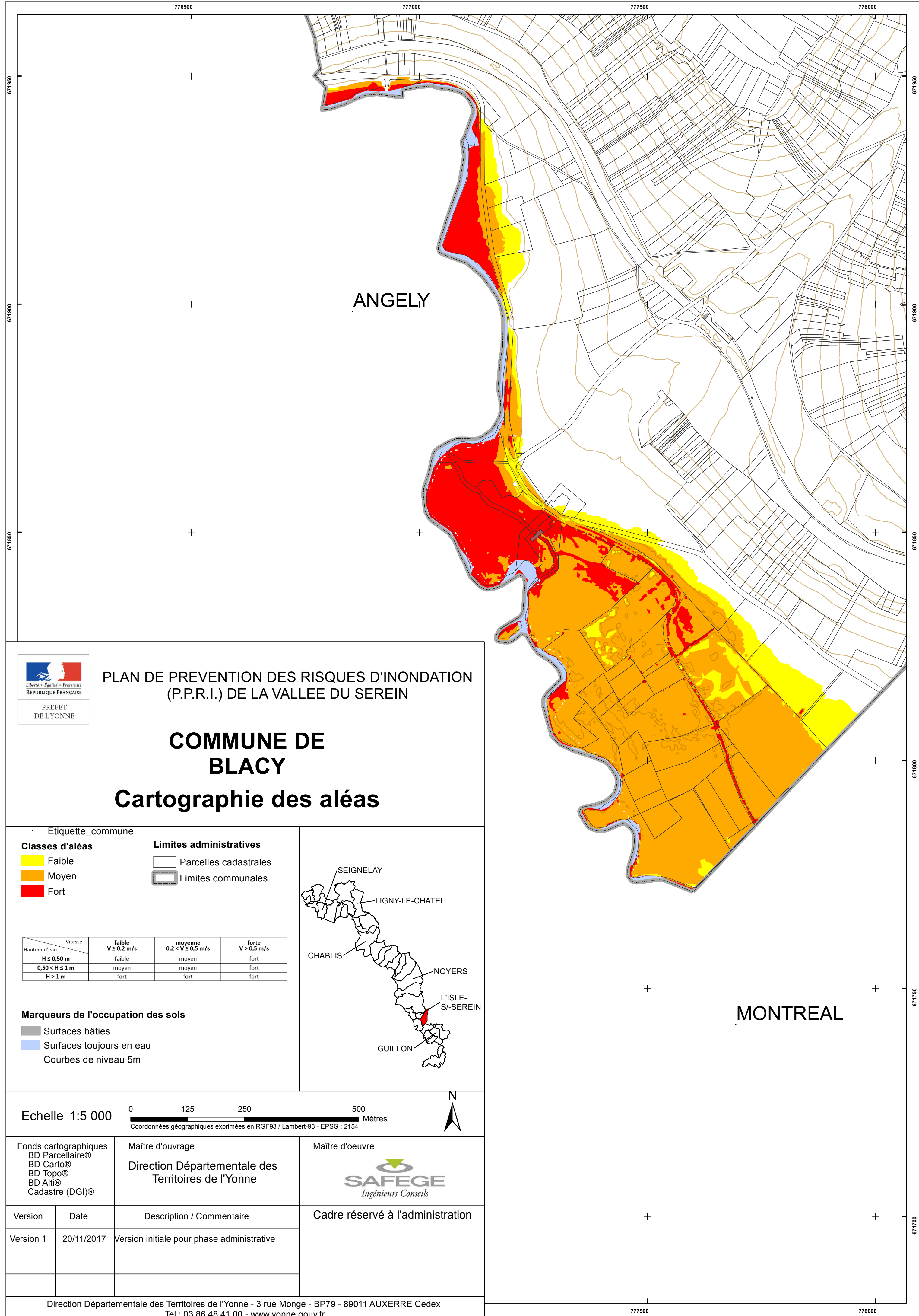
**Maître d'ouvrage**  
Direction Départementale des Territoires de l'Yonne

**Maître d'oeuvre**  
**SAFEGE**  
Ingénieurs Conseils

**Cadre réservé à l'administration**

Version	Date	Description / Commentaire
Version 1	20/11/2017	Version initiale pour phase administrative

Direction Départementale des Territoires de l'Yonne - 3 rue Monge - BP79 - 89011 AUXERRE Cedex  
Tel : 03.86.48.41.00 - www.yonne.gouv.fr



ANGELY

MONTREAL



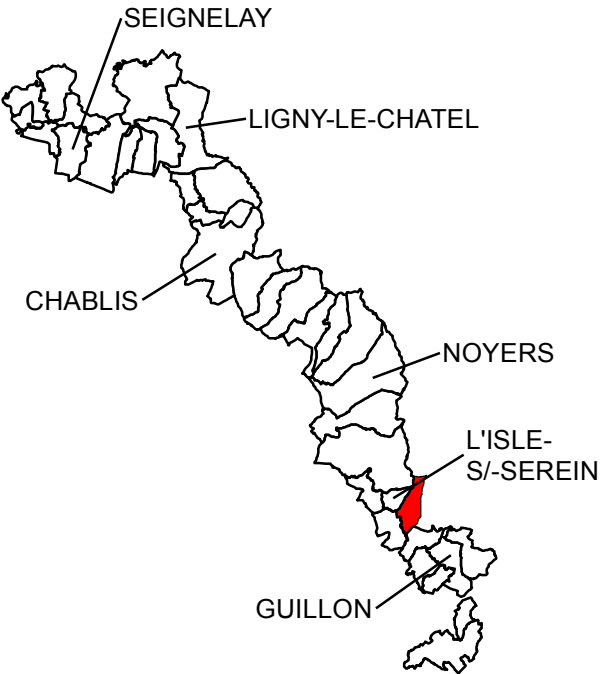
PLAN DE PREVENTION DES RISQUES D'INONDATION (P.P.R.I.) DE LA VALLEE DU SEREIN

COMMUNE DE BLACY  
Cartographie des aléas

- Etiquette\_commune
- Classes d'aléas**
- Faible
  - Moyen
  - Fort
- Limites administratives**
- Parcelles cadastrales
  - Limites communales

Hauteur d'eau	Vitesse		
	faible $V \leq 0,2 \text{ m/s}$	moyenne $0,2 < V \leq 0,5 \text{ m/s}$	forte $V > 0,5 \text{ m/s}$
$H \leq 0,50 \text{ m}$	faible	moyen	fort
$0,50 < H \leq 1 \text{ m}$	moyen	moyen	fort
$H > 1 \text{ m}$	fort	fort	fort

- Marqueurs de l'occupation des sols**
- Surfaces bâties
  - Surfaces toujours en eau
  - Courbes de niveau 5m



Echelle 1:5 000

0 125 250 500 Mètres

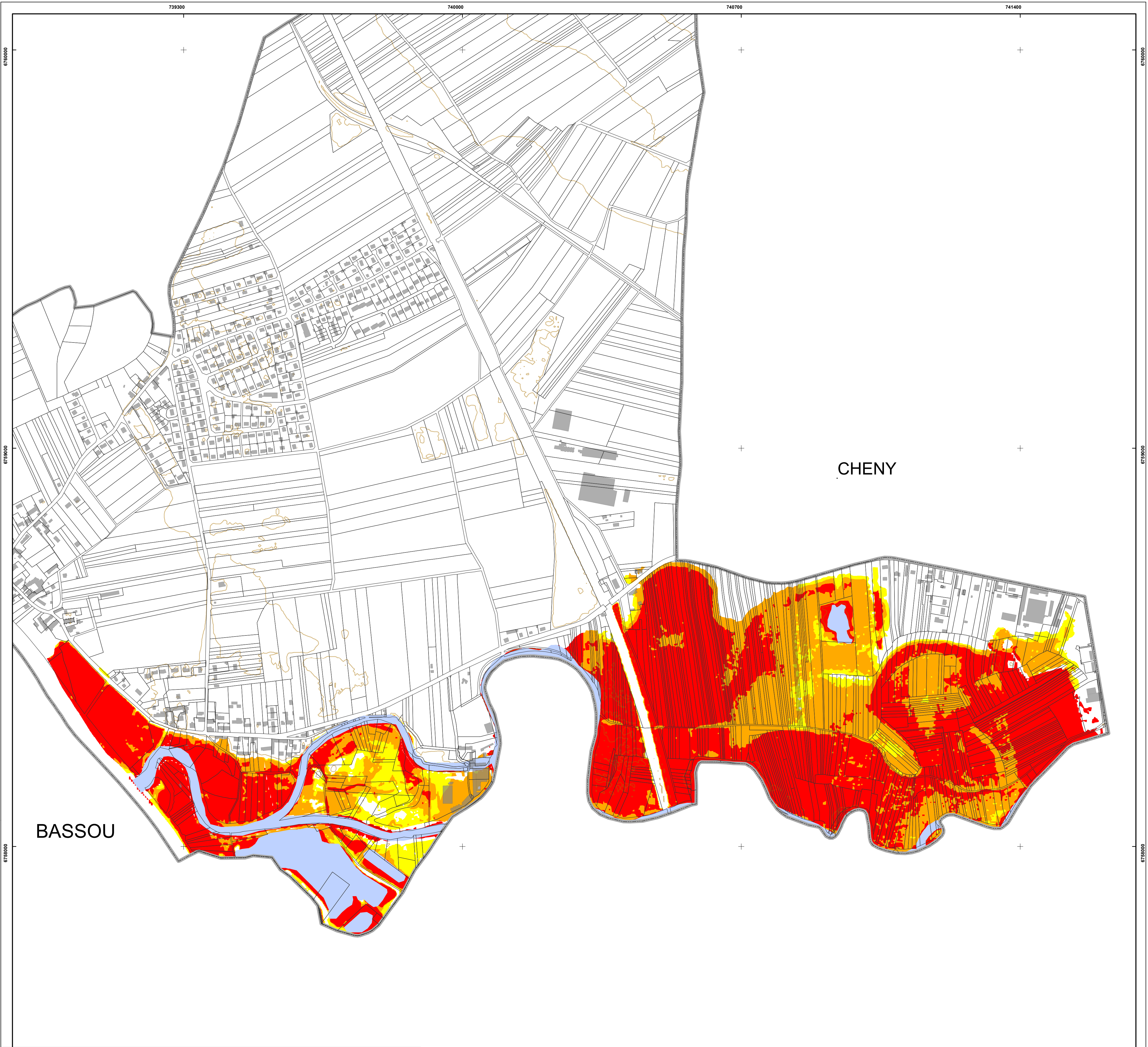
Coordonnées géographiques exprimées en RGF93 / Lambert-93 - EPSG : 2154


Fonds cartographiques  
BD Parcellaire®  
BD Carto®  
BD Topo®  
BD Alt®  
Cadastré (DGI)®

Maître d'ouvrage  
Direction Départementale des  
Territoires de l'Yonne



Version	Date	Description / Commentaire	Cadre réservé à l'administration
Version 1	20/11/2017	Version initiale pour phase administrative	



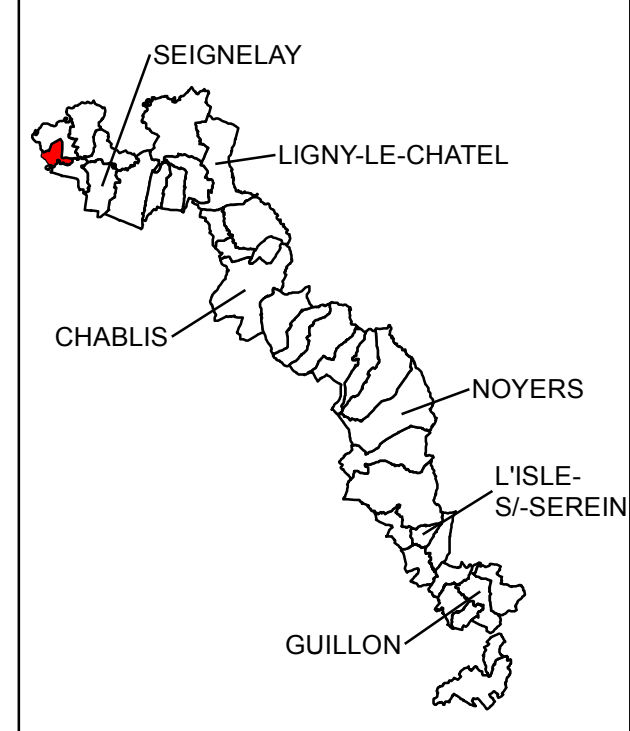

**PLAN DE PREVENTION DES RISQUES D'INONDATION (P.P.R.I.) DE LA VALLEE DU SEREIN**  
 PRÉFET DE L'YONNE

**COMMUNE DE BONNARD**  
**Cartographie des aléas**


- Classes d'aléas**
- Faible
  - Moyen
  - Fort
- Limites administratives**
- Parcelles cadastrales
  - Limites communales

Vitesse	faible V ≤ 0,2 m/s	moyenne 0,2 < V ≤ 0,5 m/s	forte V > 0,5 m/s
H ≤ 0,50 m	faible	moyen	fort
0,50 < H ≤ 1 m	moyen	moyen	fort
H > 1 m	fort	fort	fort

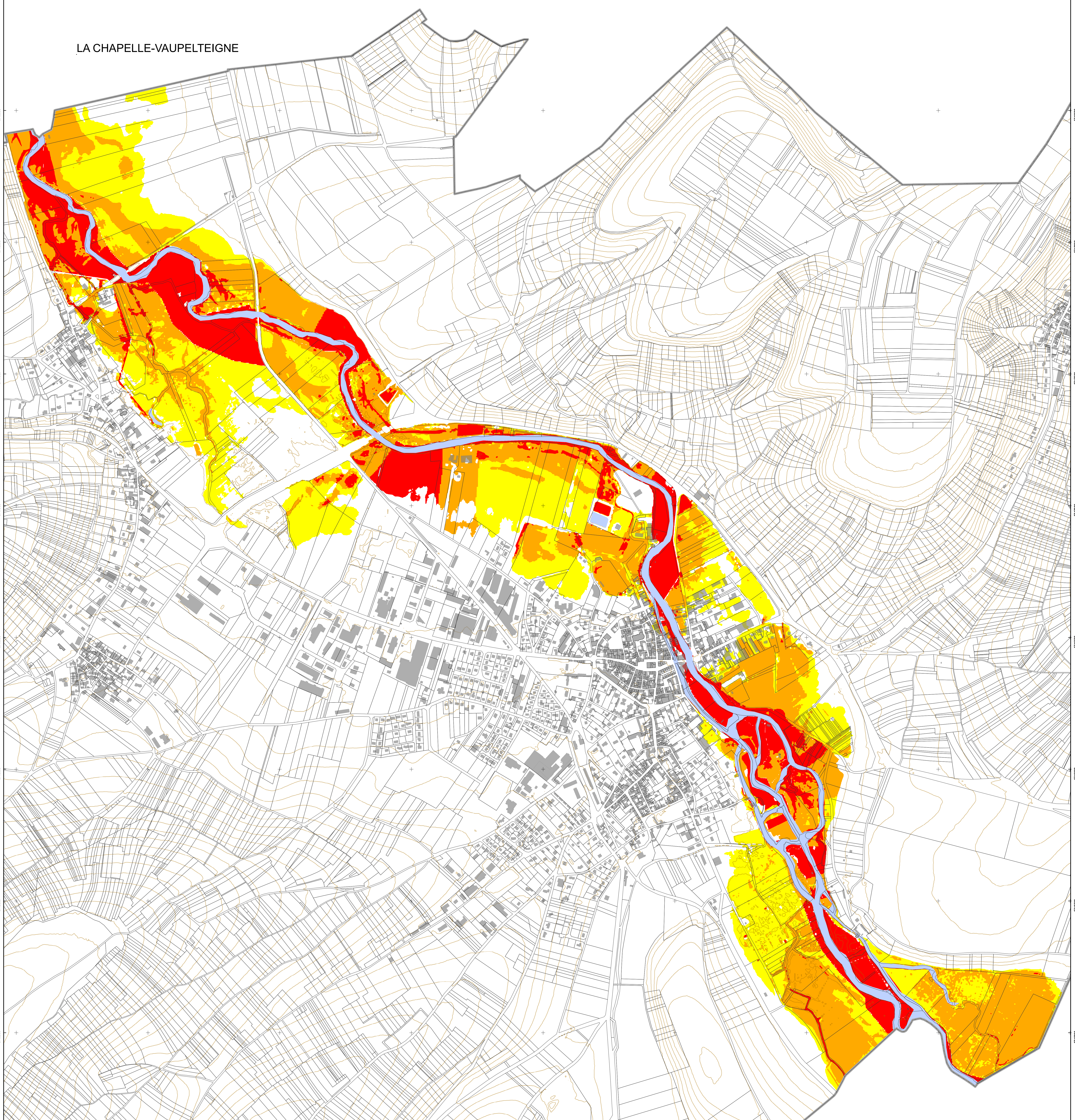
- Marqueurs de l'occupation des sols**
- Surfaces bâties
  - Surfaces toujours en eau
  - Courbes de niveau 5m




Echelle 1:5 000 0 125 250 500 Mètres  
Coordonnées géographiques exprimées en RGF93 / Lambert-93 - EPSG : 2154

Fonds cartographiques BD Parcellaire® BD Carto® BD Topo® BD Alti®		Maître d'ouvrage Direction Départementale des Territoires de l'Yonne		Maître d'oeuvre  Ingénieurs Conseils	
Version	Date	Description / Commentaire		Cadre réservé à l'administration	
Version 1	16/06/2017	Version initiale pour consultation			

LA CHAPELLE-VAUPELTEIGNE



CHICHEE

 **PLAN DE PREVENTION DES RISQUES D'INONDATION (P.P.R.I.) DE LA VALLEE DU SERRE**  
PREFET DE YONNE

**COMMUNE DE CHABLIS**  
**Cartographie des aléas**

**Classes de hauteur d'eau**

Classe	Hauteur d'eau
Faible	0,50 < H ≤ 1 m
Moyen	1 m < H ≤ 1,5 m
Fort	H > 1,5 m

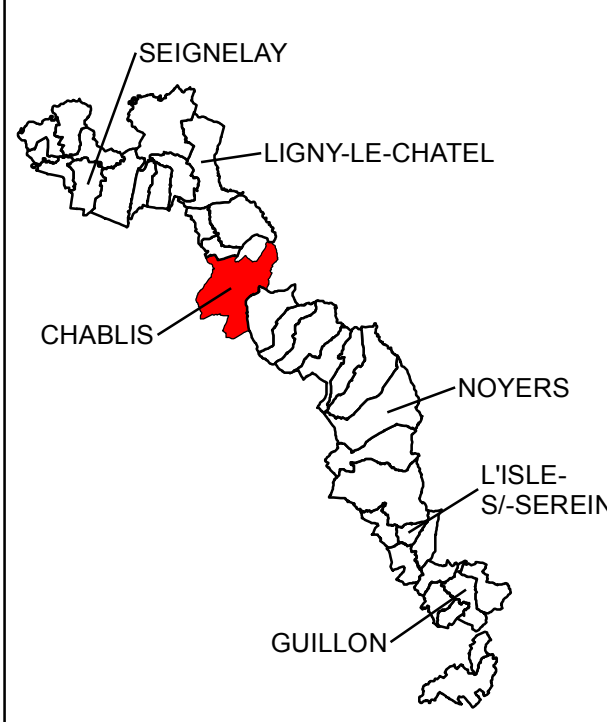
**Limites administratives**

- Parcelles cadastrales
- Limites communales

**Marqueurs de l'occupation des sols**

- Surfaces bâties
- Surfaces toujours en eau
- Courbes de niveau 5m


**Carte de localisation**



**Echelle 1:5 000**

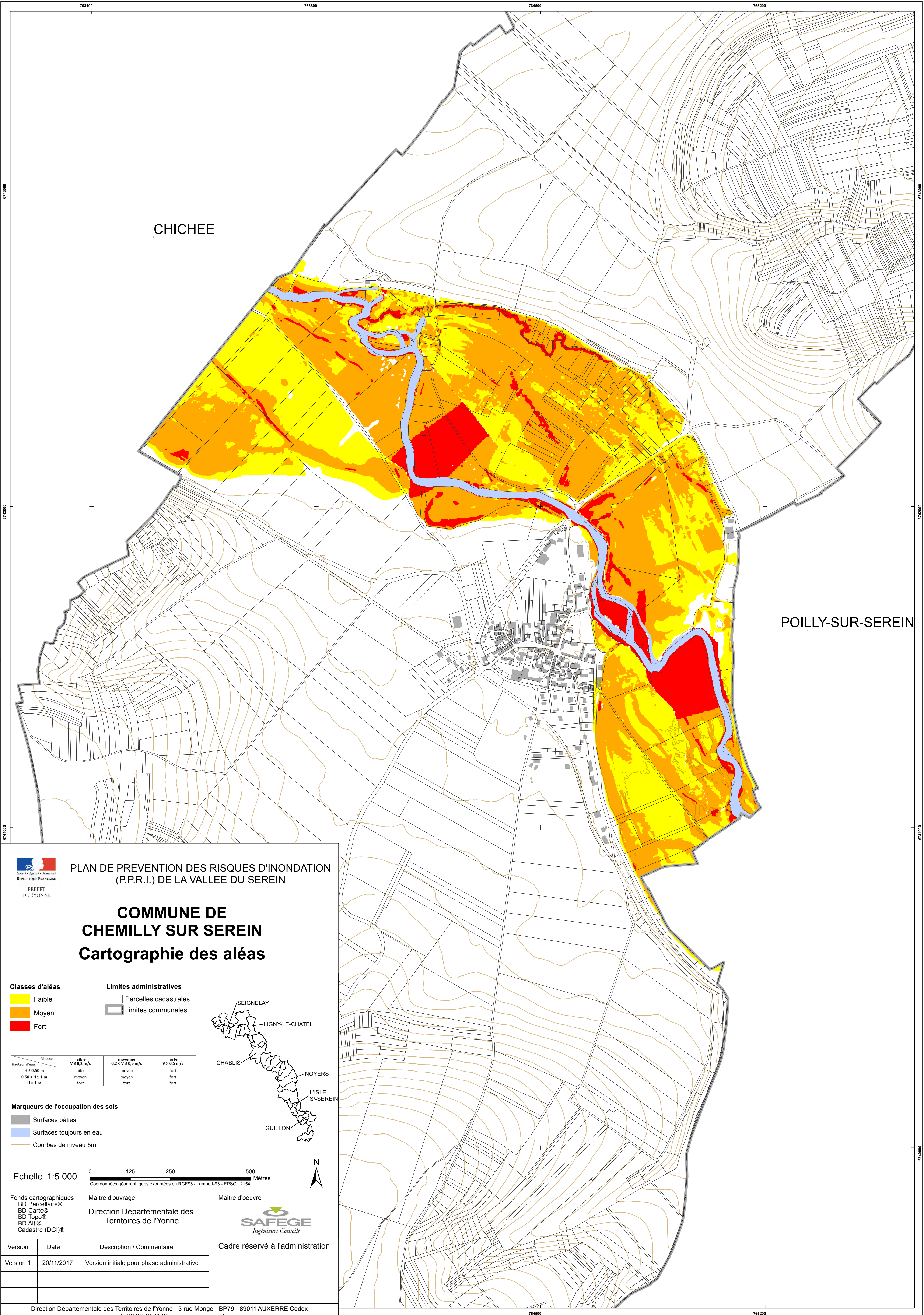
0 125 250 500 Mètres


Coordonnées géographiques exprimées en RGF93 / Lambert-93 - EPSG : 2154

Fonds cartographiques	Maître d'ouvrage	Maître d'oeuvre
BD Parcelaire® BD Cartho® BD Topo® BD Alim® Cadastrale (DGI)®	Direction Départementale des Territoires de Yonne	

Version	Date	Description / Commentaire	Cadre réservé à l'administration
Version 1	20/11/2017	Version initiale pour phase administrative	

Direction Départementale des Territoires de Yonne - 3 rue Monge - BP79 - 89011 AUXERRE Cedex  
Tél : 03.88.48.41.00 - www.yonne.gouv.fr



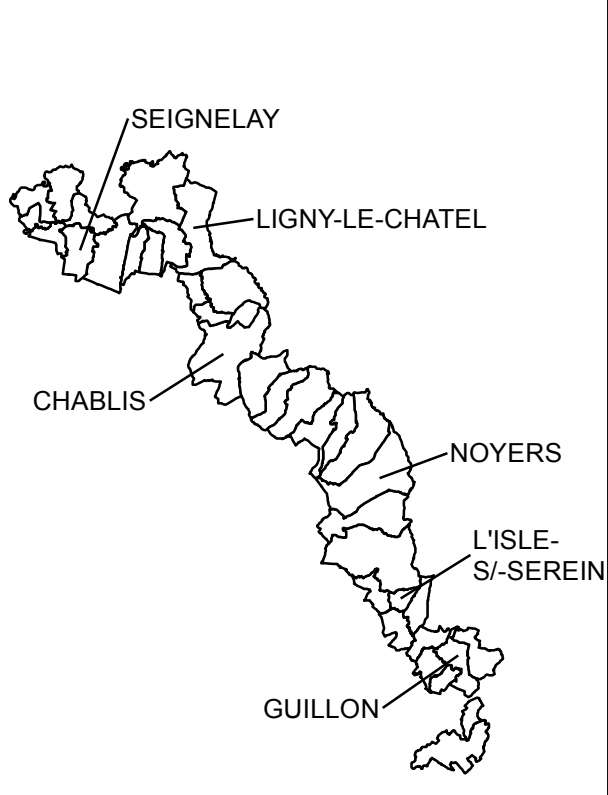

**PLAN DE PREVENTION DES RISQUES D'INONDATION (P.P.R.I.) DE LA VALLEE DU SEREIN**  
 PRÉFET DE L'YONNE

**COMMUNE DE CHEMILLY SUR SEREIN**  
**Cartographie des aléas**

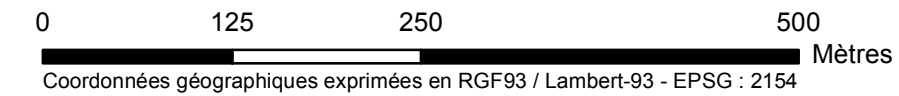
Classes d'aléas		Limites administratives		
	Faible		Parcelles cadastrales	
	Moyen		Limites communales	
	Fort			


  

Vitesse	faible V ≤ 0,2 m/s	moyenne 0,2 < V ≤ 0,5 m/s	forte V > 0,5 m/s
Hauteur d'eau H ≤ 0,50 m	faible	moyen	forte
0,50 < H ≤ 1 m	moyen	moyen	forte
H > 1 m	forte	forte	forte



**Marqueurs de l'occupation des sols**  
 Surfaces bâties  
 Surfaces toujours en eau  
 Courbes de niveau 5m

Echelle 1:5 000  
  
 Coordonnées géographiques exprimées en RGF93 / Lambert-93 - EPSG : 2154

Fonds cartographiques BD Parcelaire® BD Carto® BD Topo® BD Alt® Cadastre (DGI)®		Maître d'ouvrage <b>Direction Départementale des Territoires de l'Yonne</b>	Maître d'oeuvre  <b>SAFEGE</b> <i>Ingenieurs Conseils</i>
Version	Date	Description / Commentaire	
Version 1	20/11/2017	Version initiale pour phase administrative	
		Cadre réservé à l'administration	



PLAN DE PREVENTION DES RISQUES D'INONDATION  
(P.P.R.I.) DE LA VALLEE DU SEREIN

PRÉFET  
DE YONNE

**COMMUNE DE  
CHENY**

**Cartographie des aléas**

Etiquette\_commune

**Classes d'aléas**

- Faible
- Moyen
- Fort

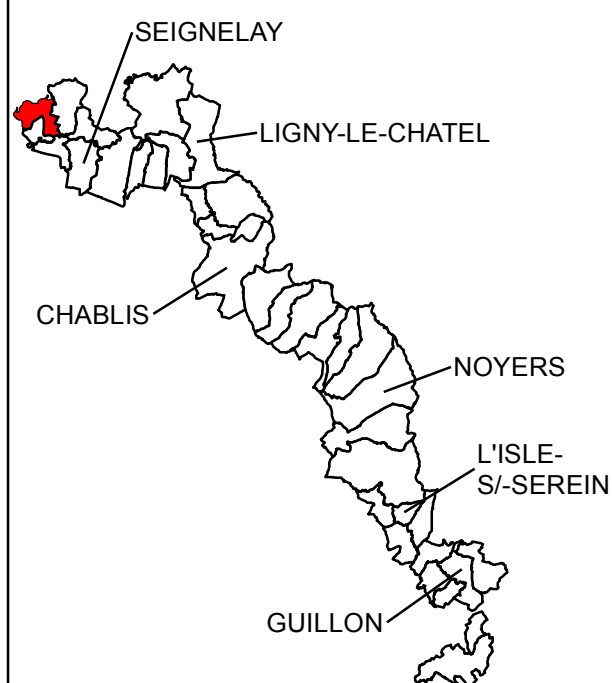
**Limites administratives**

- Parcelles cadastrales
- Limites communales

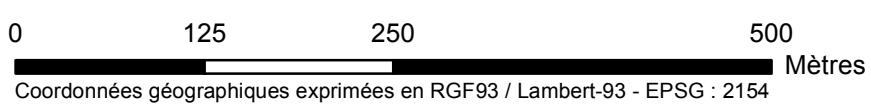
Hauteur d'eau	Vitesse		
	faible V ≤ 0,2 m/s	moyenne 0,2 < V ≤ 0,5 m/s	forte V > 0,5 m/s
H ≤ 0,50 m	faible	moyen	forte
0,50 < H ≤ 1 m	moyen	moyen	forte
H > 1 m	forte	forte	forte

**Marqueurs de l'occupation des sols**

- Surfaces bâties
- Surfaces toujours en eau
- Courbes de niveau 5m



Echelle 1:5 000



Fonds cartographiques  
BD Parcellaire®  
BD Carto®  
BD Topo®  
BD Alti®

Maître d'ouvrage  
Direction Départementale des  
Territoires de l'Yonne

Maître d'oeuvre




Version	Date	Description / Commentaire	Cadre réservé à l'administration
Version 1	16/06/2017	Version initiale pour consultation	



CHABLIS



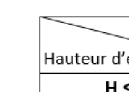
CHEMILLY-SUR-SEREIN

 **PLAN DE PREVENTION DES RISQUES D'INONDATION (P.P.R.I.) DE LA VALLEE DU SEREIN**  
PREFET DE L'YONNE



### COMMUNE DE CHICHEE

#### Cartographie des aléas




**Classes de hauteur d'eau**

	Faible
	Moyen
	Fort

**Limites administratives**

	Parcelles cadastrales
	Limites communales

**Marqueurs de l'occupation des sols**


	Surfaces bâties
	Surfaces toujours en eau
	Courbes de niveau 5m

**Version**

Version	Date	Description / Commentaire
Version 1	20/11/2017	Version initiale pour phase administrative

**Fonds cartographiques**  
BD Parcelaire®  
BD Cartho®  
BD Topo®  
BD Alti®  
Cadastré (DGI)®

**Maître d'ouvrage**  
Direction Départementale des Territoires de l'Yonne

**Maître d'oeuvre**  
  
Ingénieurs Conseils

**Cadre réservé à l'administration**

Direction Départementale des Territoires de l'Yonne - 3 rue Monge - BP79 - 89011 AUXERRE Cedex  
Tél : 03.88.48.41.00 - www.yonne.gouv.fr

Echelle 1:5 000  
0 125 250 500 Mètres  
Coordonnées géographiques exprimées en RGF93 / Lambert93 - EPSG : 2154

TREVILLY

GUILLOM

671450

671450

671400

671400

671350

671350

Etiquette\_commune



PLAN DE PREVENTION DES RISQUES D'INONDATION (P.P.R.I.) DE LA VALLEE DU SEREIN

PRÉFET DE YONNE

COMMUNE DE CISERY Cartographie des alés

Classes d'alés

- Faible (yellow), Moyen (orange), Fort (red)

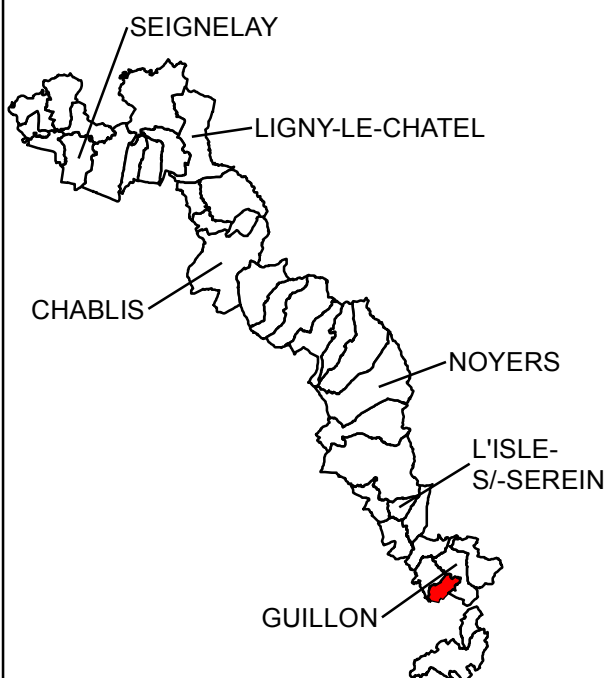
Limites administratives

- Parcelles cadastrales (thin grey line), Limites communales (thick grey line)

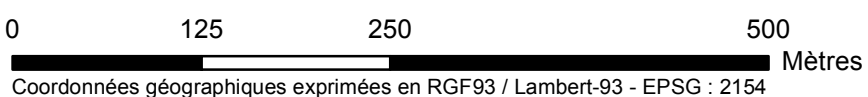
Table with 4 columns: Vitesse, faible, moyenne, forte and 3 rows: Hauteur d'eau (H <= 0,50 m, 0,50 < H <= 1 m, H > 1 m)

Marqueurs de l'occupation des sols

- Surfaces bâties (grey), Surfaces toujours en eau (blue), Courbes de niveau 5m (orange line)



Echelle 1:5 000



Coordonnées géographiques exprimées en RGF93 / Lambert-93 - EPSG : 2154



Fonds cartographiques: BD Parcellaire®, BD Carto®, BD Topo®, BD Alt®, Cadastre (DGI)®

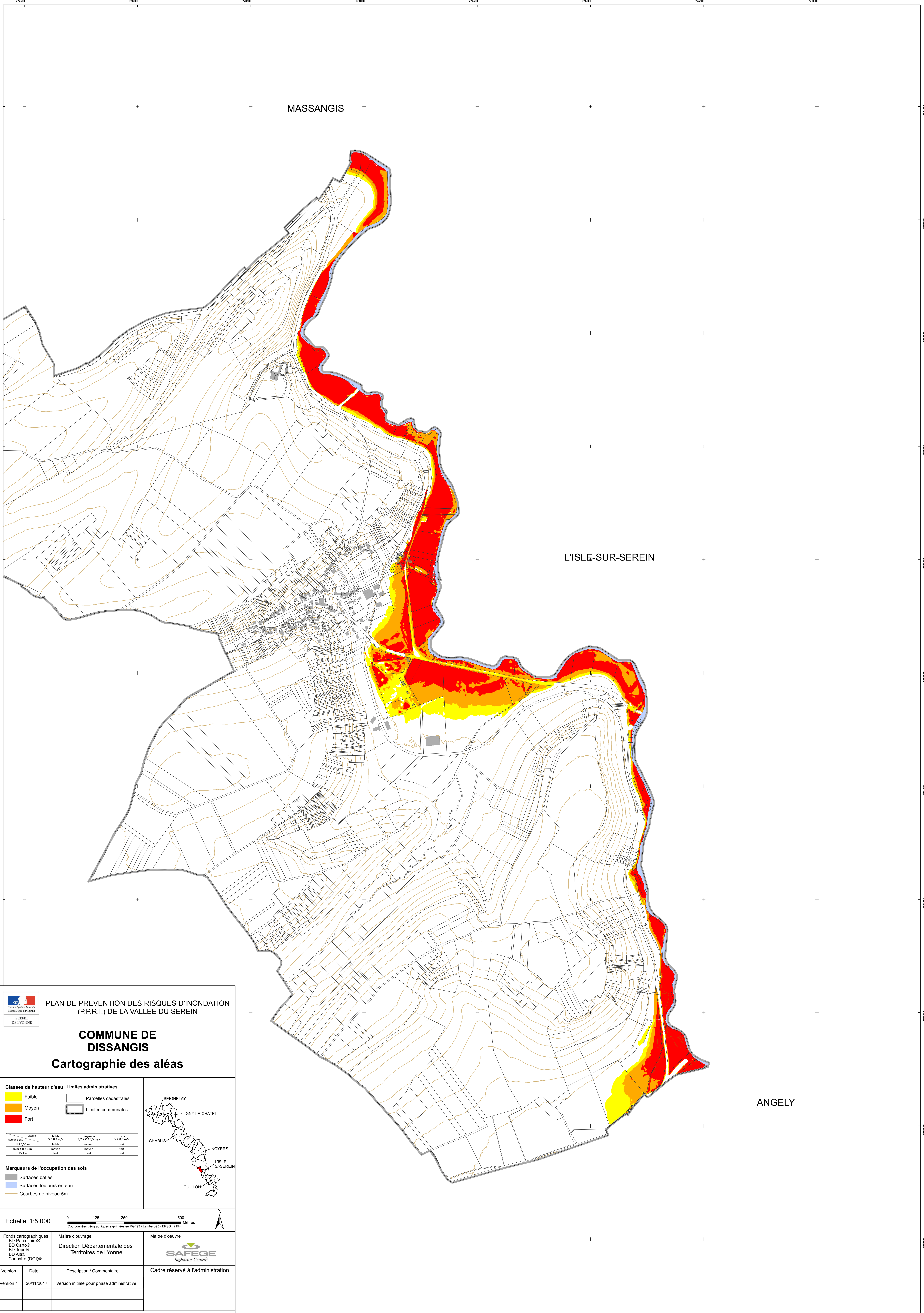
Maître d'ouvrage: Direction Départementale des Territoires de l'Yonne



Table with 3 columns: Version, Date, Description / Commentaire. Row 1: Version 1, 20/11/2017, Version initiale pour phase administrative

Cadre réservé à l'administration

671300



MASSANGIS

L'ISLE-SUR-SEREIN

ANGELY

**PLAN DE PREVENTION DES RISQUES D'INONDATION  
(P.P.R.I.) DE LA VALLEE DU SEREIN**

PREFET  
DE YONNE

**COMMUNE DE  
DISSANGIS**

**Cartographie des aléas**

**Classes de hauteur d'eau**

Vitesse	faible	moyenne	forte
hauteur d'eau	V < 0,2 m/s	0,2 < V < 0,5 m/s	V > 0,5 m/s
hauteur d'eau	faible	moyen	fort
0,50 < H < 1 m	moyen	moyen	fort
H > 1 m	fort	fort	fort

**Limites administratives**

- Parcelles cadastrales
- Limites communales

**Marqueurs de l'occupation des sols**

- Surfaces bâties
- Surfaces toujours en eau
- Courbes de niveau 5m

**Echelle 1:5 000**

Coordonnées géographiques exprimées en RGF 63 / Lambert 93 - EPSG : 2154

Fonds cartographiques  
BD Parcelaire®  
BD Cartho®  
BD Topo®  
BD Alti®  
Cadastré (DGI)®

Maître d'ouvrage  
Direction Départementale des  
Territoires de l'Yonne


**SAFEGE**  
Ingénieurs Conseils

Version	Date	Description / Commentaire	Cadre réservé à l'administration
Version 1	20/11/2017	Version initiale pour phase administrative	





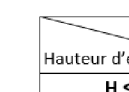
Direction Départementale des Territoires de l'Yonne - 3 rue Monge - BP79 - 89011 AUXERRE Cedex  
Tél : 03.88.48.41.00 - www.yonne.gouv.fr

NOYERS

MASSANGIS



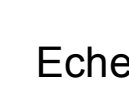
 **PLAN DE PREVENTION DES RISQUES D'INONDATION (P.P.R.I.) DE LA VALLEE DU SEREIN**  
 PREFET DE YVONNE

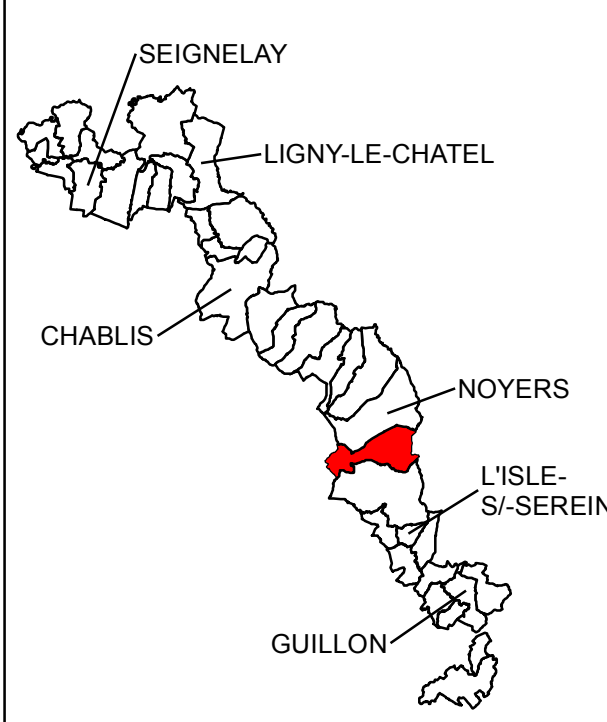
**COMMUNE DE GRIMAUT**  
**Cartographie des aléas**

Classes de hauteur d'eau		Limites administratives	
	Faible		Parcelles cadastrales
	Moyen		Limites communales
	Fort		


Vitesse	faible	moyenne	forte
Hauteur d'eau	V < 0,2 m/s	0,2 < V < 0,5 m/s	V > 0,5 m/s
H < 0,50 m	faible	moyen	fort
0,50 < H < 1 m	moyen	moyen	fort
H > 1 m	fort	fort	fort

**Marqueurs de l'occupation des sols**

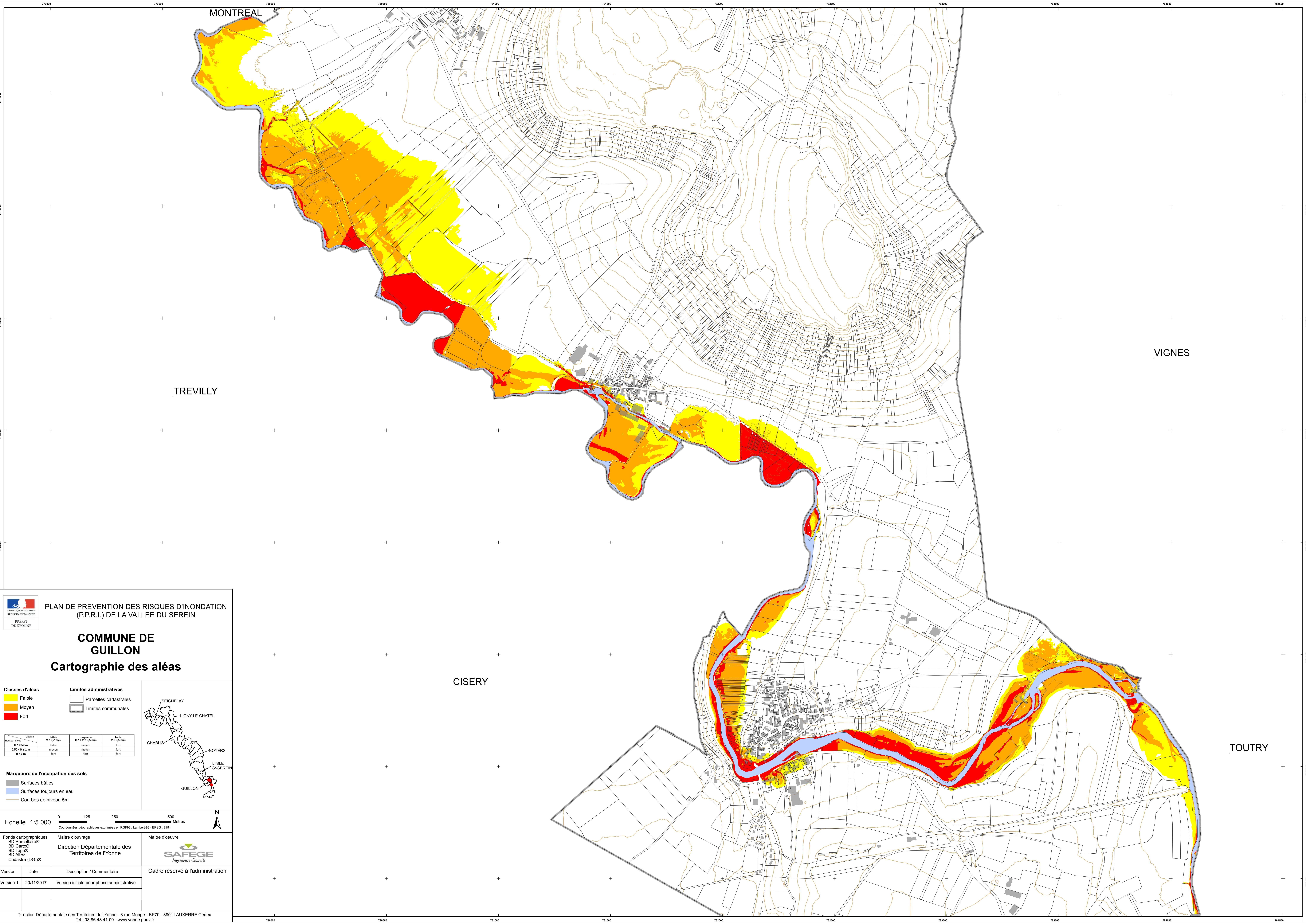
-  Surfaces bâties
-  Surfaces toujours en eau
-  Courbes de niveau 5m




**Echelle 1:5 000**  
 0 125 250 500 Mètres  
 Coordonnées géographiques exprimées en RGF 93 / Lambert 93 - EPSG : 2154

Fonds cartographiques BD Parcellaire® BD Cartho® BD Topo® BD Alti® Cadastré (DGI)®	Maître d'ouvrage Direction Départementale des Territoires de l'Yonne	Maître d'oeuvre  Ingénieurs Conseils
Version	Date	Description / Commentaire
Version 1	20/11/2017	Version initiale pour phase administrative
Cadre réservé à l'administration		

Direction Départementale des Territoires de l'Yonne - 3 rue Monge - BP79 - 89011 AUXERRE Cedex  
 Tél : 03.88.48.41.00 - www.yonne.gouv.fr




**PLAN DE PREVENTION DES RISQUES D'INONDATION (P.P.R.I.) DE LA VALLEE DU SEREIN**  
 PREFET DE L'YONNE

**COMMUNE DE GUILLON**  
**Cartographie des aléas**

**Classes d'aléas**  
 Faible (Yellow)  
 Moyen (Orange)  
 Fort (Red)

**Limites administratives**  
 Parcelles cadastrales (Grey outline)  
 Limites communales (Thick grey outline)

Vitesse	Faible	Moyenne	Fort
Moins de 50 m/s	faible	moyenne	fort
50 - 60 m/s	faible	moyenne	fort
60 - 70 m/s	moyen	moyenne	fort
Plus de 70 m/s	fort	fort	fort

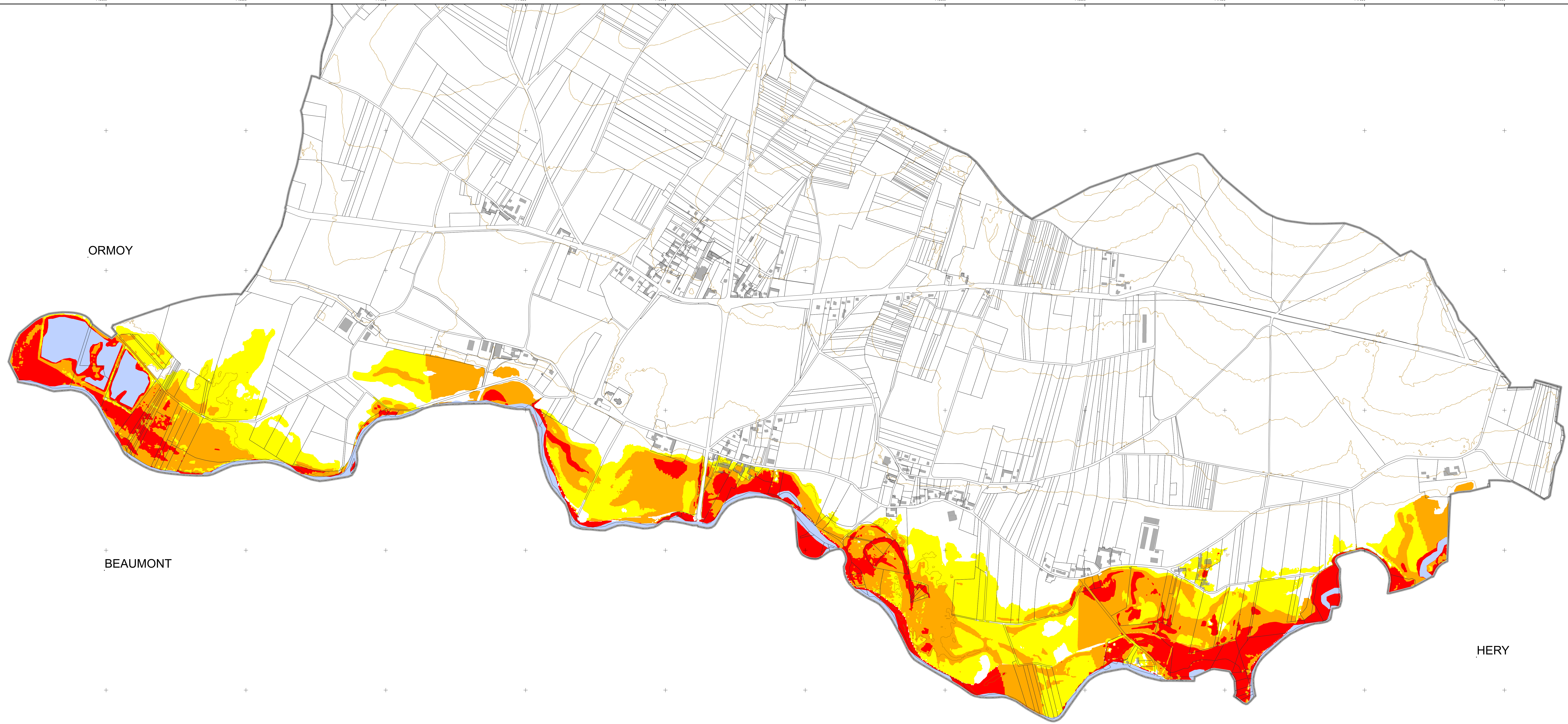
**Marqueurs de l'occupation des sols**  
 Surfaces bâties (Grey)  
 Surfaces toujours en eau (Blue)  
 Courbes de niveau 5m (Orange)


Echelle 1:5 000  
 0 125 250 500 Mètres  
 Coordonnées géographiques exprimées en RGF93 / Lambert-93 - EPSG : 2154

Fonds cartographiques : BD Parcellaire®, BD Cartho®, BD Topo®, BD Alti®, Cadastre (DGI)®  
 Maître d'ouvrage : Direction Départementale des Territoires de l'Yonne  
 Maître d'oeuvre : SAFEGE Ingénieurs Conseils  
 Cadre réservé à l'administration

Version	Date	Description / Commentaire
Version 1	20/11/2017	Version initiale pour phase administrative

Direction Départementale des Territoires de l'Yonne - 3 rue Monge - BP79 - 89011 AUXERRE Cedex  
 Tel : 03.86.48.41.00 - www.yonne.gouv.fr





PLAN DE PREVENTION DES RISQUES D'INONDATION  
(P.P.R.I.) DE LA VALLEE DU SEREIN

**COMMUNE DE HAUTERIVE**

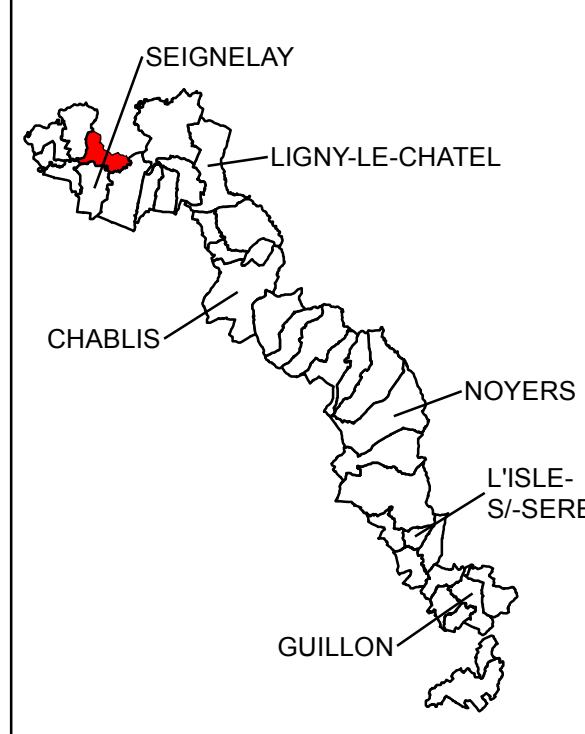
**Cartographie des aléas**

**Classes d'aléas**

- Faible
- Moyen
- Fort

**Limites administratives**

- Parcelles cadastrales
- Limites communales

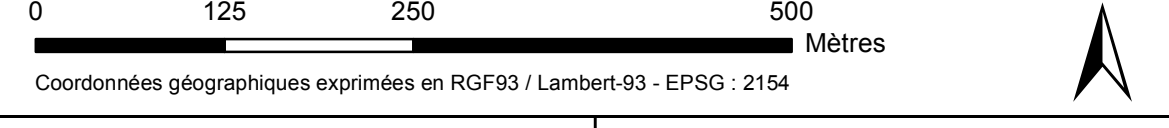


Vitesse	Faible	Moyenne	Fort
Moindre d'eau	V < 2 m/s	0,2 < V < 0,5 m/s	V > 0,5 m/s
H < 0,50 m	Faible	Moyen	Fort
0,50 < H < 1 m	Moyen	Moyen	Fort
H > 1 m	Fort	Fort	Fort

**Marqueurs de l'occupation des sols**

- Surfaces bâties
- Surfaces toujours en eau
- Courbes de niveau 5m


Echelle 1:5 000



Coordonnées géographiques exprimées en RGF93 / Lambert-93 - EPSG : 2154

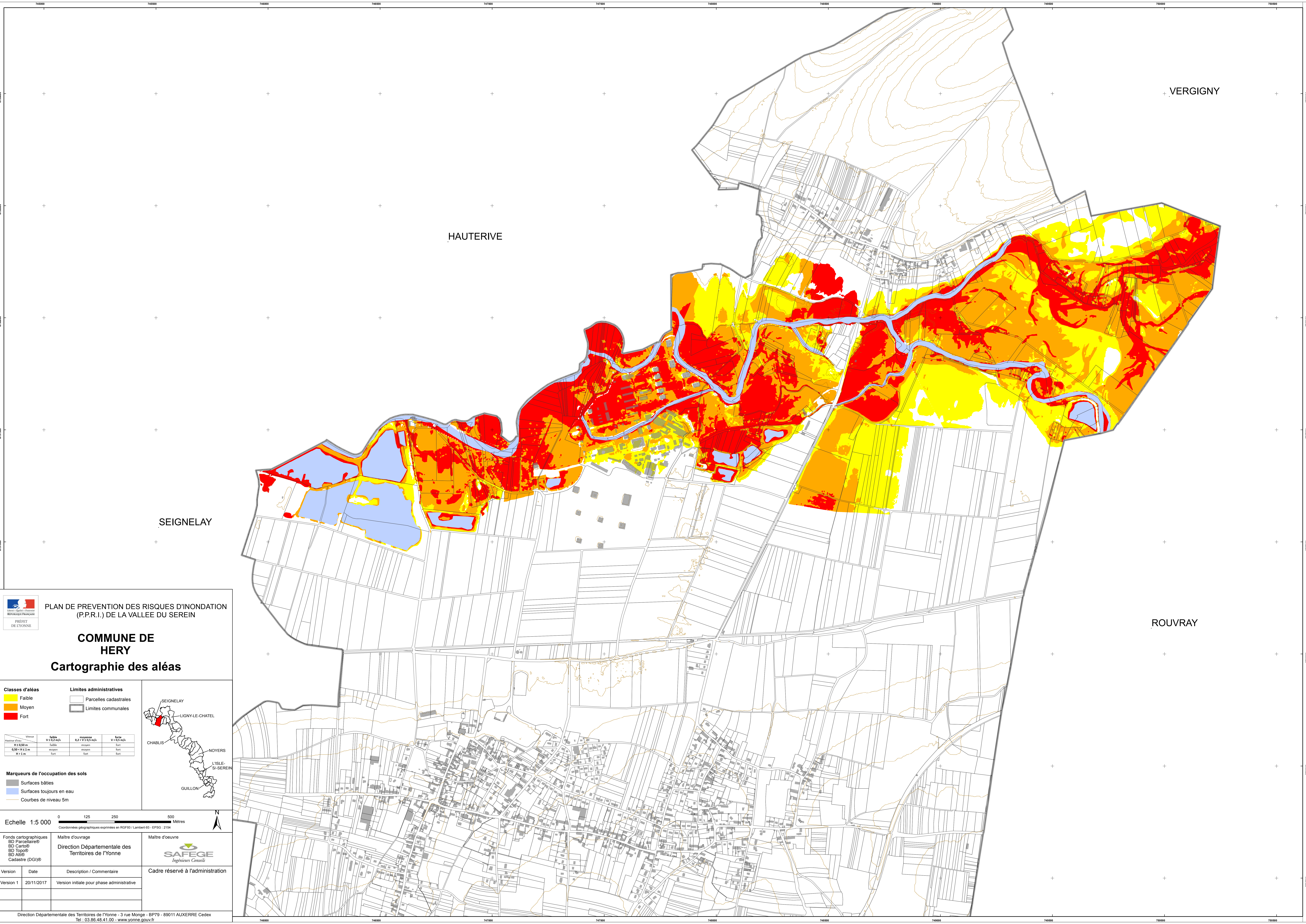
Fonds cartographiques  
BD Parcellaire®  
BD Cartho®  
BD Topo®  
BD Alim®  
Cadastré (DGI)®


Maître d'ouvrage  
Direction Départementale des  
Territoires de l'Yonne



Version	Date	Description / Commentaire	Cadre réservé à l'administration
Version 1	20/11/2017	Version initiale pour phase administrative	

Direction Départementale des Territoires de l'Yonne - 3 rue Monge - BP79 - 89011 AUXERRE Cedex  
Tel : 03.86.48.41.00 - www.yonne.gouv.fr



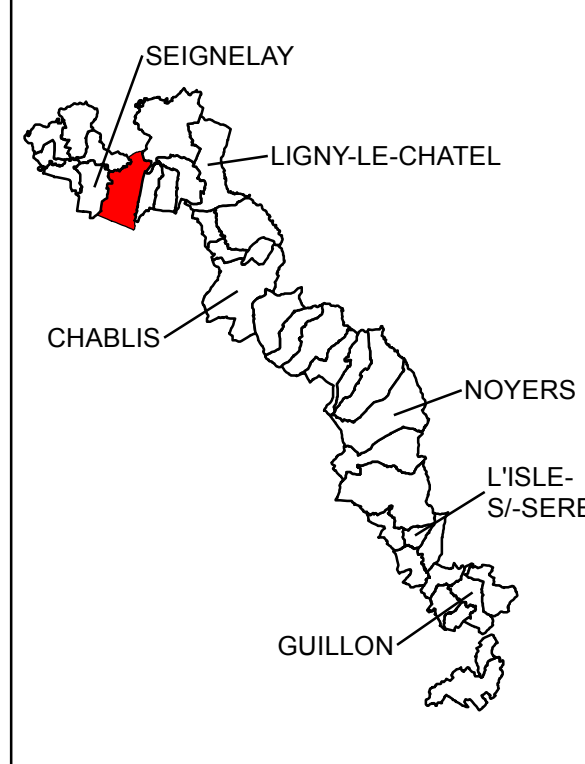

**PLAN DE PREVENTION DES RISQUES D'INONDATION (P.P.R.I.) DE LA VALLEE DU SEREIN**  
 PREFET DE L'YONNE

**COMMUNE DE HERY**  
**Cartographie des aléas**


Classes d'aléas	
<span style="background-color: yellow; border: 1px solid black; display: inline-block; width: 10px; height: 10px;"></span>	Faible
<span style="background-color: orange; border: 1px solid black; display: inline-block; width: 10px; height: 10px;"></span>	Moyen
<span style="background-color: red; border: 1px solid black; display: inline-block; width: 10px; height: 10px;"></span>	Fort

Limites administratives	
<span style="border: 1px solid black; display: inline-block; width: 10px; height: 10px;"></span>	Parcelles cadastrales
<span style="border: 2px solid black; display: inline-block; width: 10px; height: 10px;"></span>	Limites communales

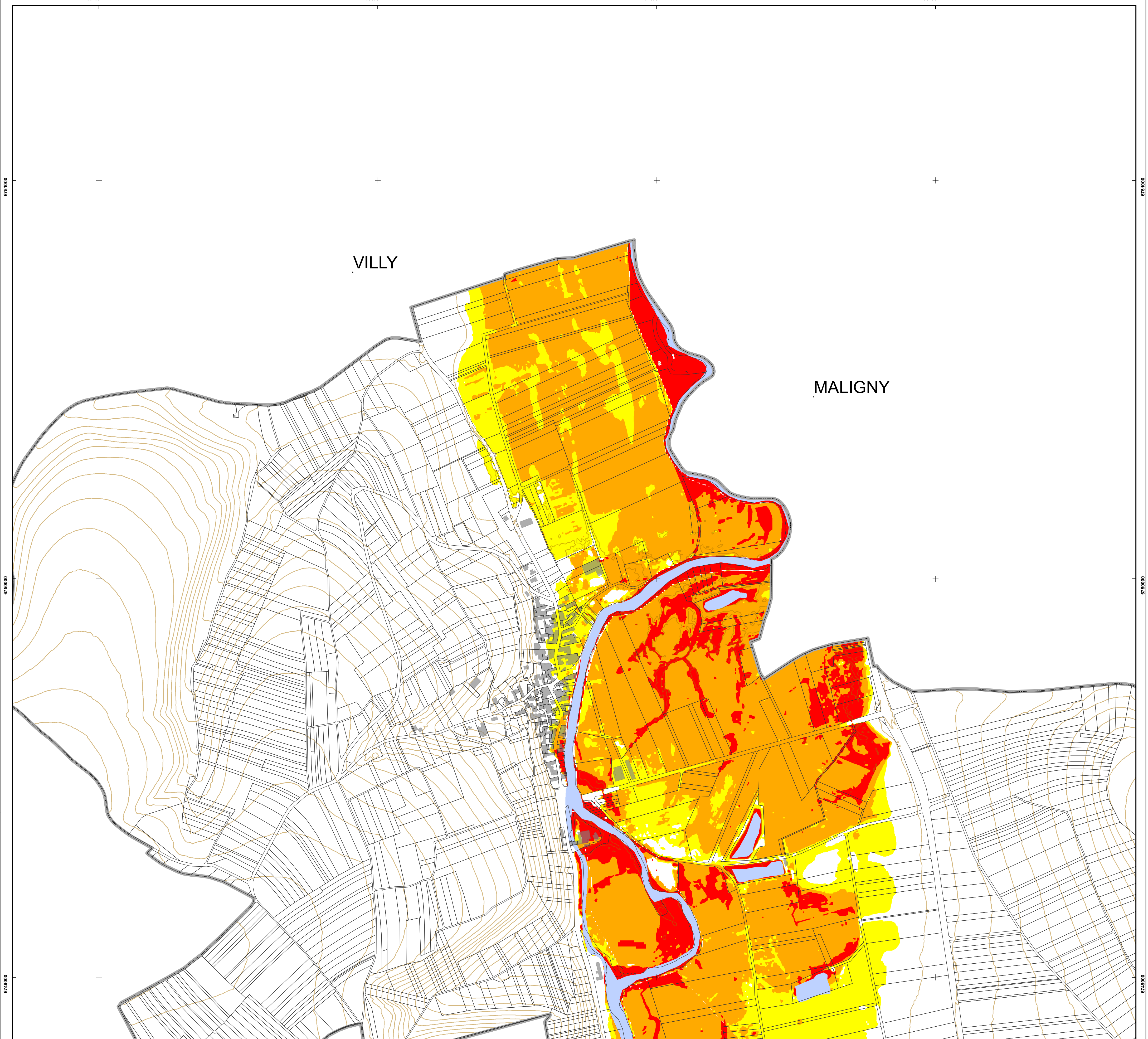
Marqueurs de l'occupation des sols	
<span style="background-color: grey; border: 1px solid black; display: inline-block; width: 10px; height: 10px;"></span>	Surfaces bâties
<span style="background-color: lightblue; border: 1px solid black; display: inline-block; width: 10px; height: 10px;"></span>	Surfaces toujours en eau
<span style="border-bottom: 1px solid orange; display: inline-block; width: 10px;"></span>	Courbes de niveau 5m



**Echelle 1:5 000**  
 0 125 250 500 Mètres  
Coordonnées géographiques exprimées en RGF93 / Lambert-93 - EPSG : 2154

Fonds cartographiques BD Parcelles® BD Cartho® BD Topo® BD Alim® Cadastre (DGI)®	Maître d'ouvrage <b>Direction Départementale des Territoires de l'Yonne</b>	Maître d'oeuvre 						
<table border="1"> <thead> <tr> <th>Version</th> <th>Date</th> <th>Description / Commentaire</th> </tr> </thead> <tbody> <tr> <td>Version 1</td> <td>20/11/2017</td> <td>Version initiale pour phase administrative</td> </tr> </tbody> </table>	Version	Date	Description / Commentaire	Version 1	20/11/2017	Version initiale pour phase administrative	<b>Cadre réservé à l'administration</b>	
Version	Date	Description / Commentaire						
Version 1	20/11/2017	Version initiale pour phase administrative						

Direction Départementale des Territoires de l'Yonne - 3 rue Monge - BP79 - 89011 AUXERRE Cedex  
 Tel : 03.86.48.41.00 - www.yonne.gouv.fr



VILLY

MALIGNY

CHABLIS



PLAN DE PREVENTION DES RISQUES D'INONDATION (P.P.R.I.) DE LA VALLEE DU SEREIN

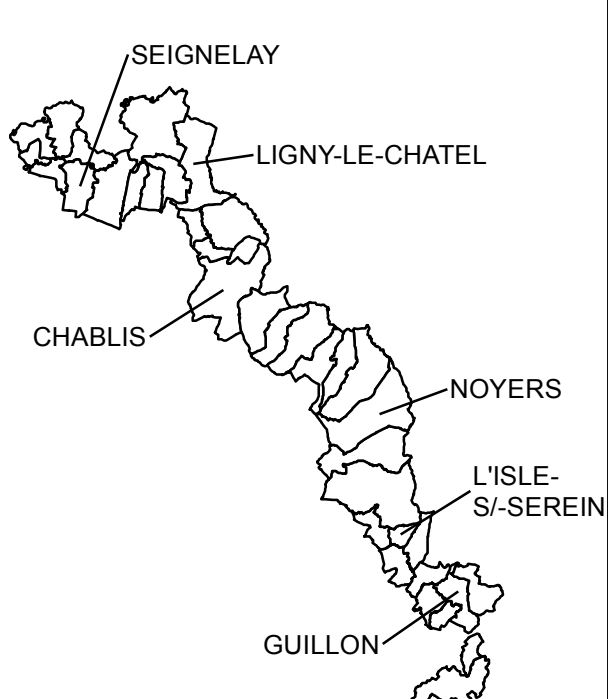
COMMUNE DE LA CHAPELLE VAUPELTEIGNE  
Cartographie des alés

Classes d'alés	
<span style="background-color: yellow; border: 1px solid black; display: inline-block; width: 15px; height: 10px;"></span>	Faible
<span style="background-color: orange; border: 1px solid black; display: inline-block; width: 15px; height: 10px;"></span>	Moyen
<span style="background-color: red; border: 1px solid black; display: inline-block; width: 15px; height: 10px;"></span>	Fort

Hauteur d'eau	Vitesse		
	faible $V \leq 0,2 \text{ m/s}$	moyenne $0,2 < V \leq 0,5 \text{ m/s}$	forte $V > 0,5 \text{ m/s}$
$H \leq 0,50 \text{ m}$	faible	moyen	fort
$0,50 < H \leq 1 \text{ m}$	moyen	moyen	fort
$H > 1 \text{ m}$	fort	fort	fort

- Marqueurs de l'occupation des sols**
- Surfaces bâties
  - Surfaces toujours en eau
  - Courbes de niveau 5m

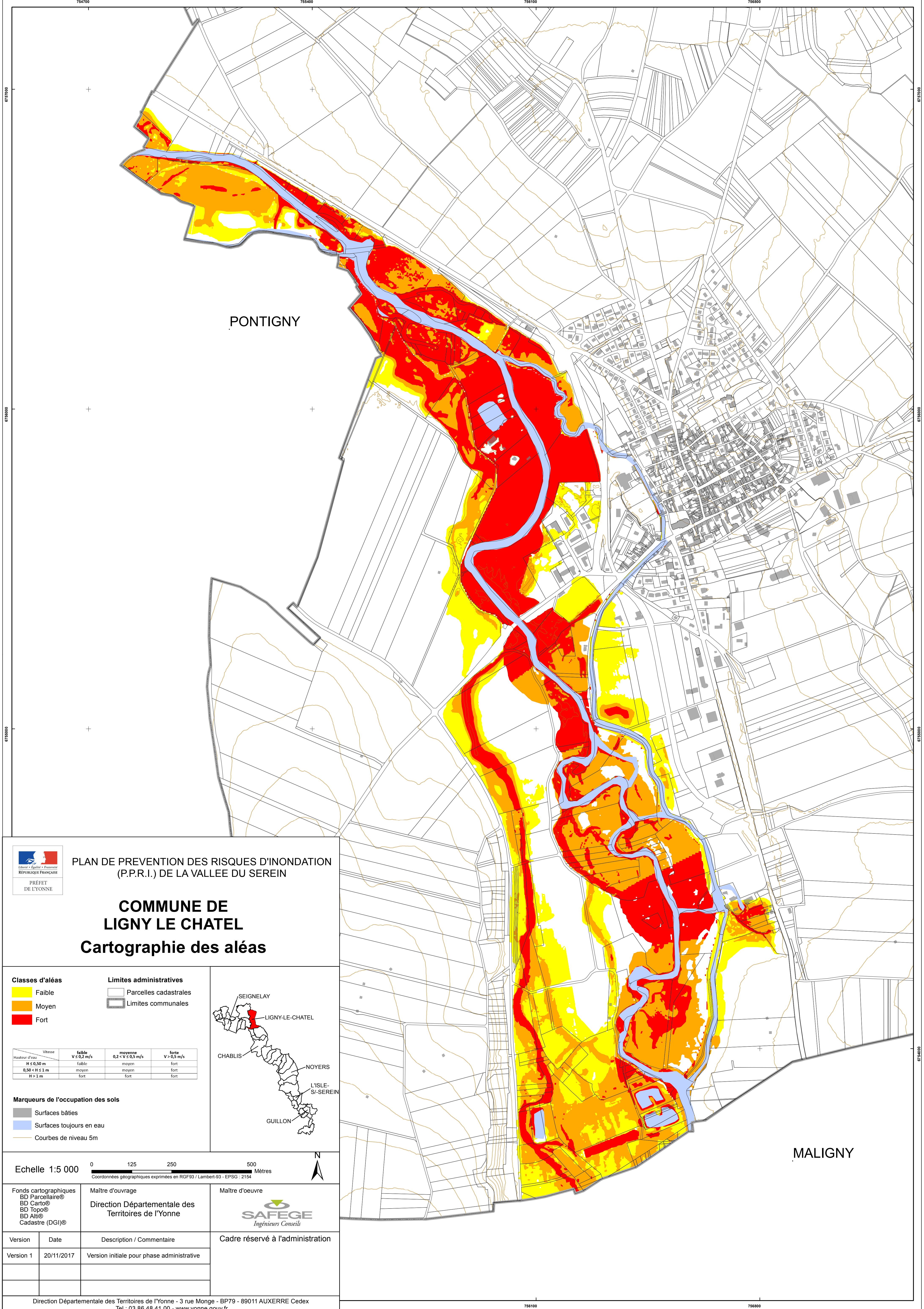
- Limites administratives**
- Parcelles cadastrales
  - Limites communales



Echelle 1:5 000 0 125 250 500 Mètres

Fonds cartographiques BD Parcellaire® BD Carto® BD Topo® BD Alt® Cadastré (DGI)®		Maître d'ouvrage Direction Départementale des Territoires de l'Yonne		Maître d'oeuvre  Ingénieurs Conseils	
Version	Date	Description / Commentaire		Cadre réservé à l'administration	
Version 1	20/11/2017	Version initiale pour phase administrative			

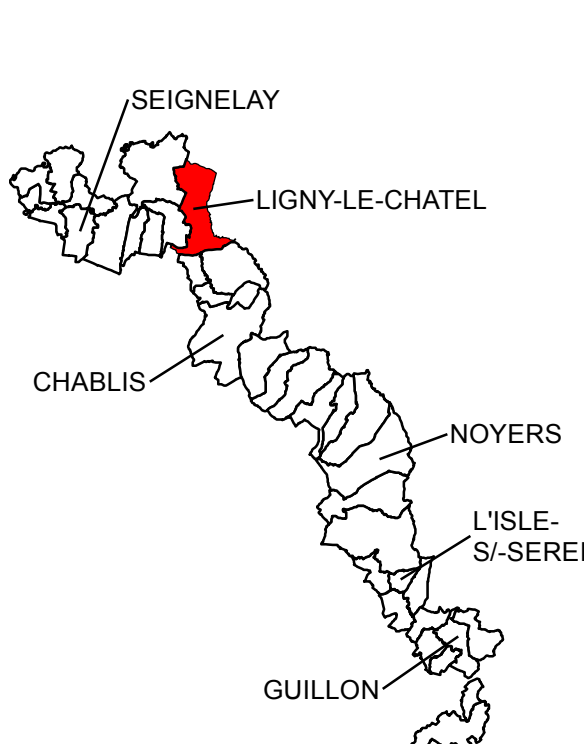




PLAN DE PREVENTION DES RISQUES D'INONDATION (P.P.R.I.) DE LA VALLEE DU SEREIN

COMMUNE DE LIGNY LE CHATEL  
Cartographie des aléas

Classes d'aléas		Limites administratives		
	Faible		Parcelles cadastrales	
	Moyen		Limites communales	
	Fort			



Vitesse	faible	moyenne	forte
$V \leq 0,2 \text{ m/s}$	faible	$0,2 < V \leq 0,5 \text{ m/s}$	forte
$H \leq 0,50 \text{ m}$	faible	moyen	forte
$0,50 < H \leq 1 \text{ m}$	moyen	moyen	forte
$H > 1 \text{ m}$	forte	forte	forte

- Marqueurs de l'occupation des sols**
- Surfaces bâties
  - Surfaces toujours en eau
  - Courbes de niveau 5m

Echelle 1:5 000

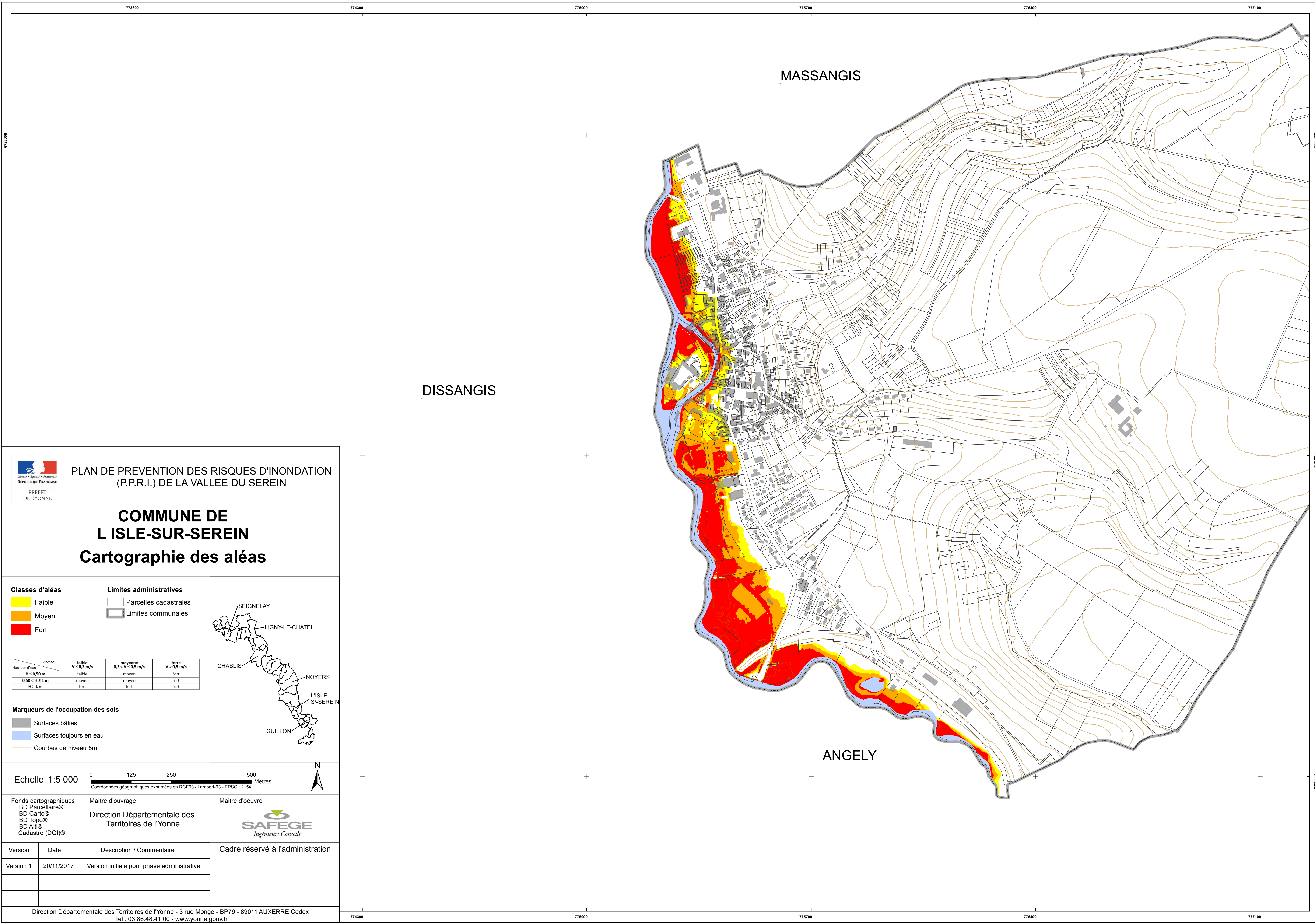
Coordonnées géographiques exprimées en RGF93 / Lambert-93 - EPSG : 2154


Fonds cartographiques  
BD Parcellaire®  
BD Carto®  
BD Topo®  
BD Alt®  
Cadastre (DGI)®

Maître d'ouvrage  
Direction Départementale des Territoires de l'Yonne

Maître d'oeuvre  
**SAFEGE**  
Ingénieurs Conseils

Version	Date	Description / Commentaire	Cadre réservé à l'administration
Version 1	20/11/2017	Version initiale pour phase administrative	



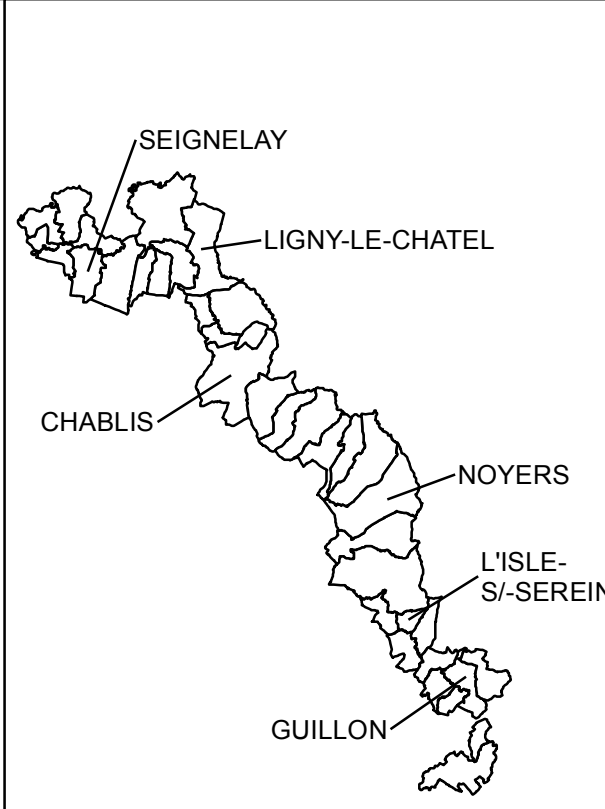

**PLAN DE PREVENTION DES RISQUES D'INONDATION (P.P.R.I.) DE LA VALLEE DU SEREIN**  
 PRÉFET DE YONNE

**COMMUNE DE L'ISLE-SUR-SEREIN**  
**Cartographie des aléas**


- Classes d'aléas**
- Faible
  - Moyen
  - Fort
- Limites administratives**
- Parcelles cadastrales
  - Limites communales

Vitesse	faible V ≤ 0,2 m/s	moyenne 0,2 < V ≤ 0,5 m/s	forte V > 0,5 m/s
Hauteur d'eau H ≤ 0,50 m	faible	moyen	fort
0,50 < H ≤ 1 m	moyen	moyen	fort
H > 1 m	fort	fort	fort

- Marqueurs de l'occupation des sols**
- Surfaces bâties
  - Surfaces toujours en eau
  - Courbes de niveau 5m



Echelle 1:5 000 
0
125
250
500
Mètres


Fonds cartographiques BD Parcellaire® BD Carto® BD Topo® BD Alti® Cadastre (DGI)®	Maître d'ouvrage Direction Départementale des Territoires de l'Yonne	Maître d'oeuvre  Ingénieurs Conseils
--	---	---

Version	Date	Description / Commentaire	Cadre réservé à l'administration
Version 1	20/11/2017	Version initiale pour phase administrative	

LIGNY LE CHATEL

VILLY

LA CHAPELLE-VAUPELTEIGNE



PLAN DE PREVENTION DES RISQUES D'INONDATION (P.P.R.I.) DE LA VALLEE DU SEREIN

PREFET DE L'YONNE

COMMUNE DE MALIGNY Cartographie des aléas

Classes d'aléas

- Faible, Moyen, Fort

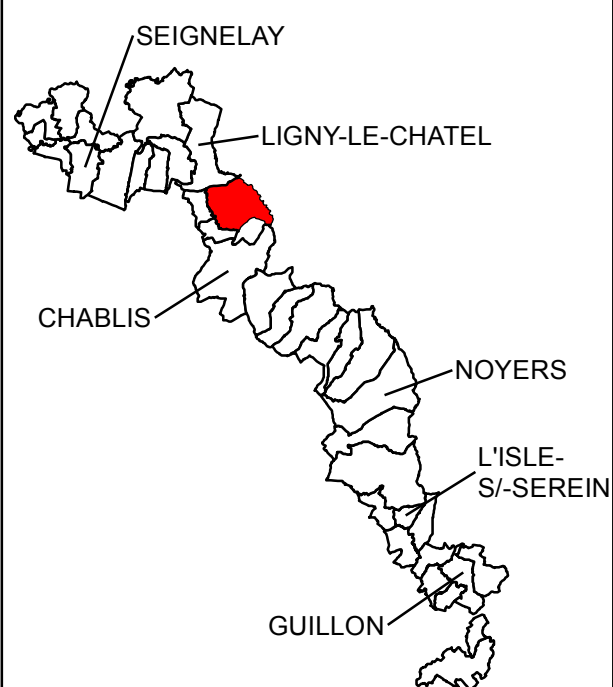
Limites administratives

- Parcelles cadastrales, Limites communales

Table with 4 columns: Vitesse, Hauteur d'eau, and 3 risk levels (faible, moyenne, forte).

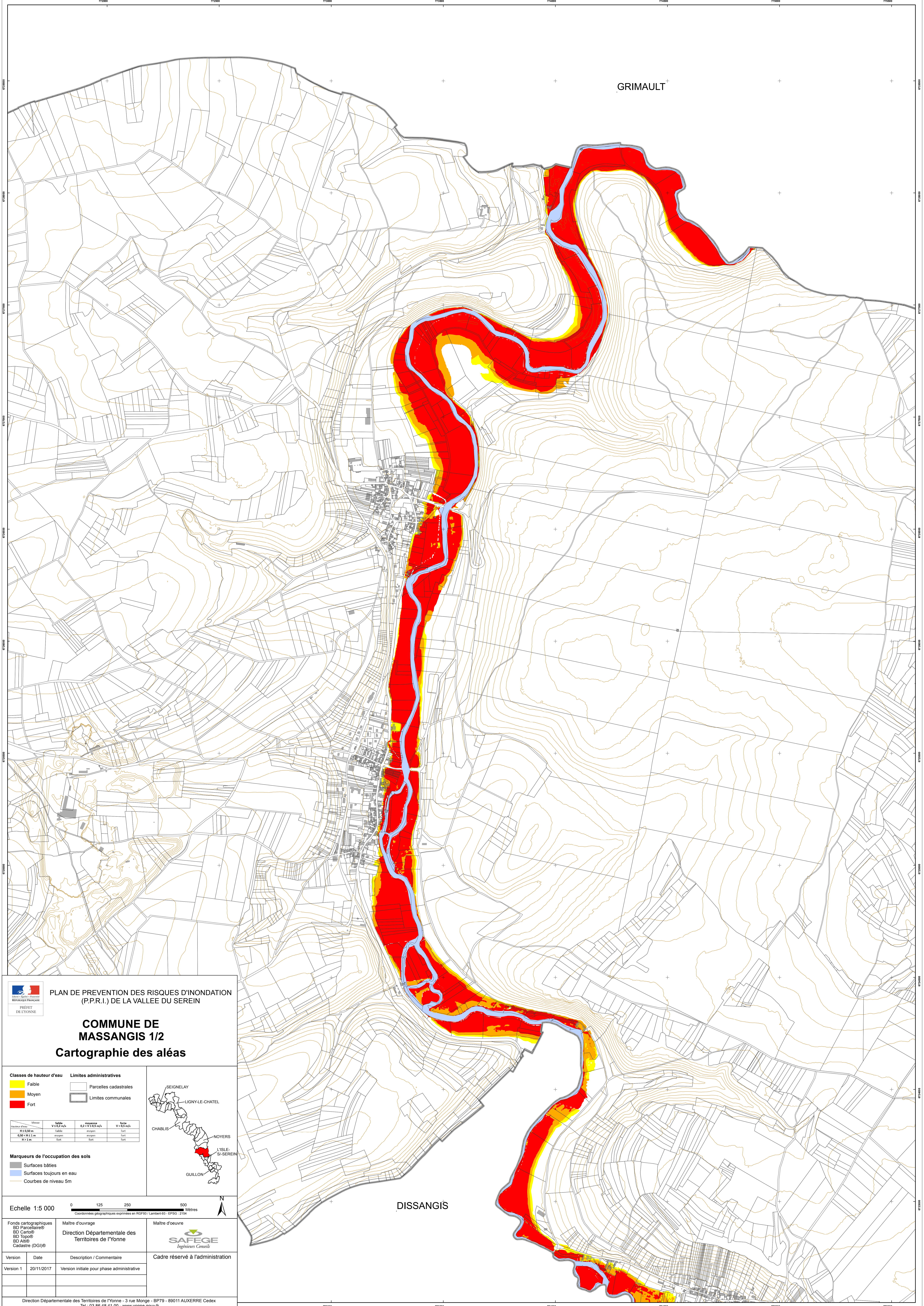
Marqueurs de l'occupation des sols

- Surfaces bâties, Surfaces toujours en eau, Courbes de niveau 5m




Echelle 1:5 000, 0 125 250 500 Mètres




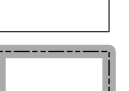

Table with 3 columns: Fonds cartographiques, Maître d'ouvrage, Maître d'oeuvre, and a version log.






GRIMAULT

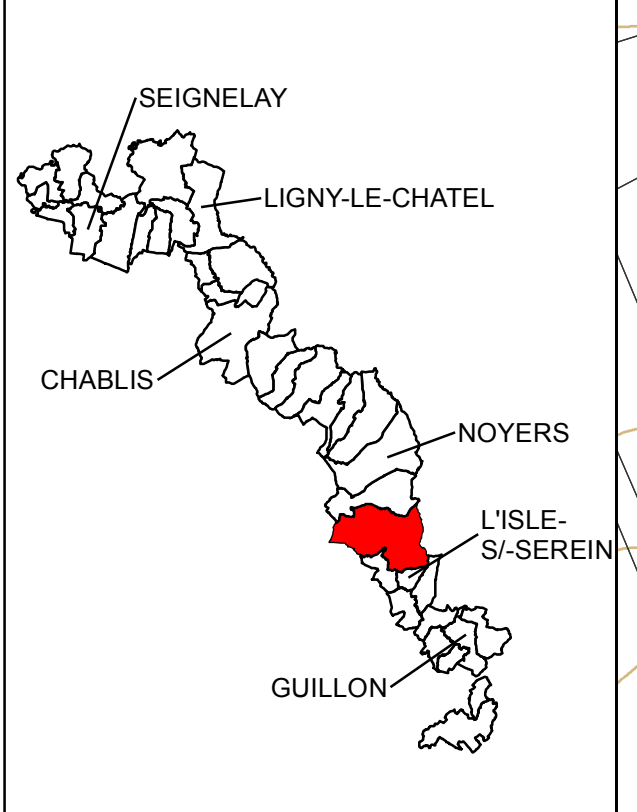
DISSANGIS


**PLAN DE PREVENTION DES RISQUES D'INONDATION (P.P.R.I.) DE LA VALLEE DU SEREN**  
**COMMUNE DE MASSANGIS 1/2**  
**Cartographie des aléas**


Classes de hauteur d'eau		Limites administratives	
	Faible		Parcelles cadastrales
	Moyen		Limites communales
	Fort		

Vitesse	faible	moyenne	forte
Inférieur à 50 m/s	V < 1,5 m/s	0,2 < V < 0,5 m/s	V > 0,5 m/s
50 < V < 1 m/s	faible	moyen	fort
1 < V < 2 m/s	moyen	moyen	fort
V > 2 m/s	fort	fort	fort

**Marqueurs de l'occupation des sols**  
 Surfaces bâties  
 Surfaces toujours en eau  
 Courbes de niveau 5m

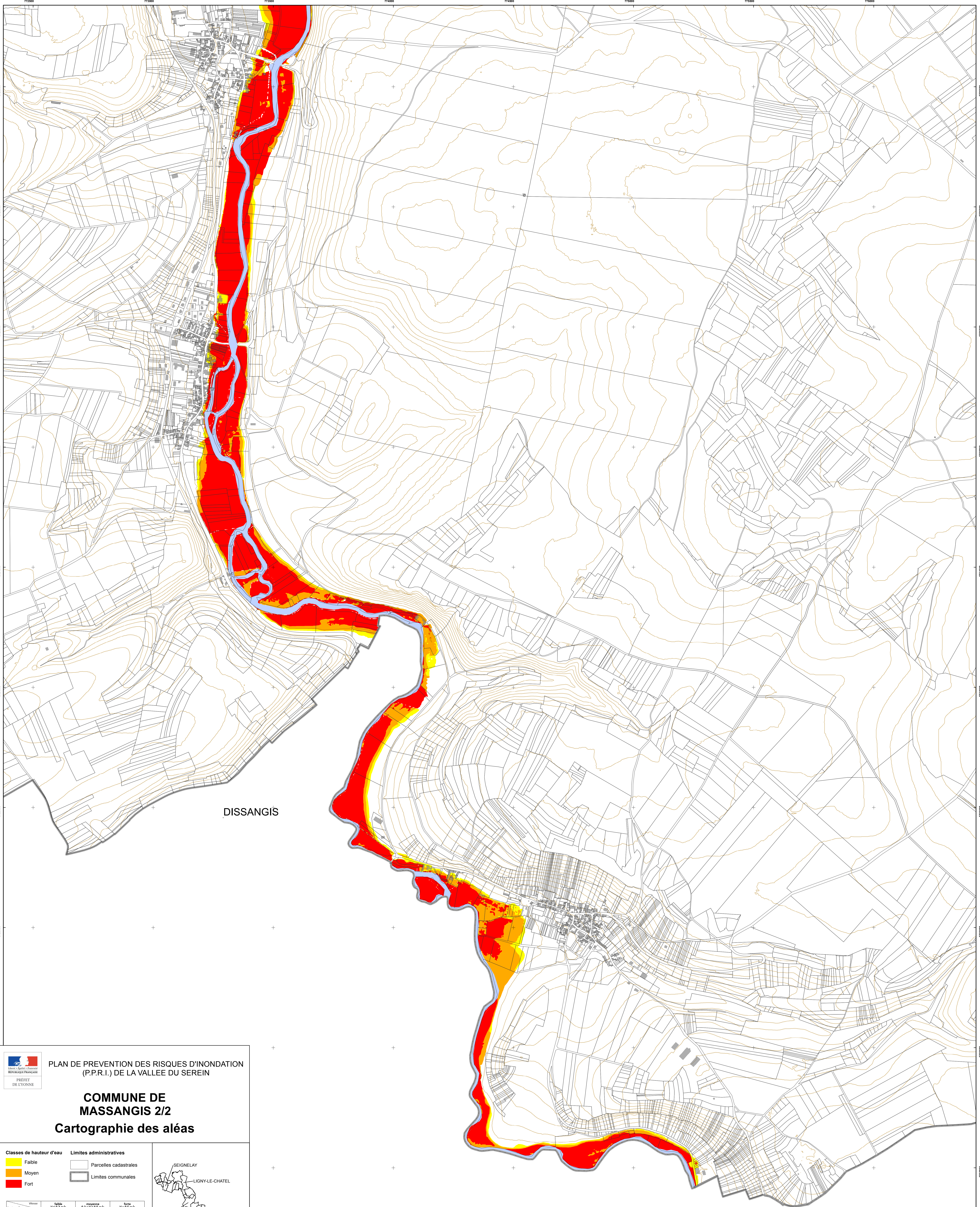


Echelle 1:5 000  
 0 125 250 500 Mètres  
 Coordonnées géographiques exprimées en RGF93 / Lambert-93 - EPSG: 2154

Fonds cartographiques	Maître d'ouvrage	Maître d'oeuvre
BD Parcelaire® BD Cartho® BD Topo® BD Alti® Cadastrale (DG1)®	Direction Départementale des Territoires de Yonne	 Ingénieurs Conseils


Version	Date	Description / Commentaire	Cadre réservé à l'administration
Version 1	20/11/2017	Version initiale pour phase administrative	

Direction Départementale des Territoires de Yonne - 3 rue Monge - BP79 - 89011 AUXERRE Cedex  
 Tél : 03.88.48.41.00 - www.yonne.gouv.fr



DISSANGIS

L'ISLE-SUR-SEREIN



**PLAN DE PREVENTION DES RISQUES D'INONDATION (P.P.R.I.) DE LA VALLEE DU SEREIN**

PREFET DE YONNE

**COMMUNE DE MASSANGIS 2/2**

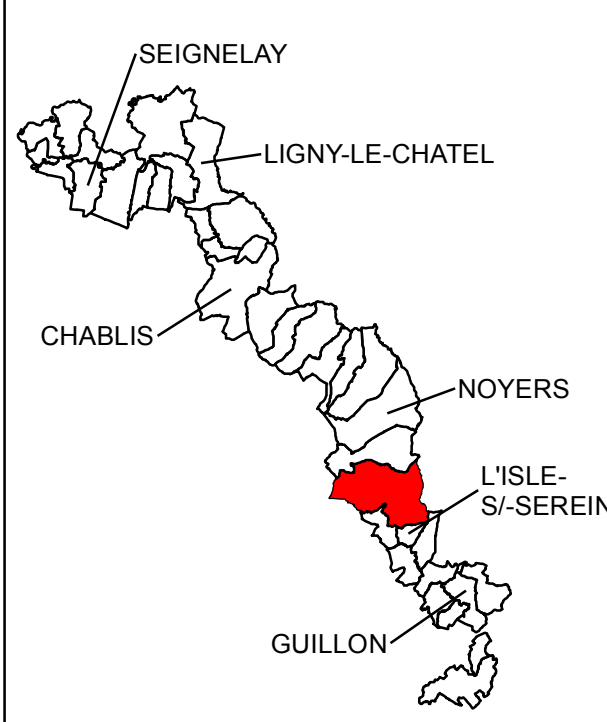
**Cartographie des aléas**

**Classes de hauteur d'eau**

- Faible
- Moyen
- Fort

**Limites administratives**

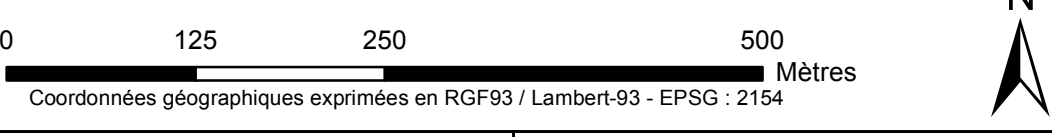
- Parcelles cadastrales
- Limites communales



**Marqueurs de l'occupation des sols**

- Surfaces bâties
- Surfaces toujours en eau
- Courbes de niveau 5m


**Echelle 1:5 000**



Coordonnées géographiques exprimées en RGF93 / Lambert-93 - EPSG: 2154

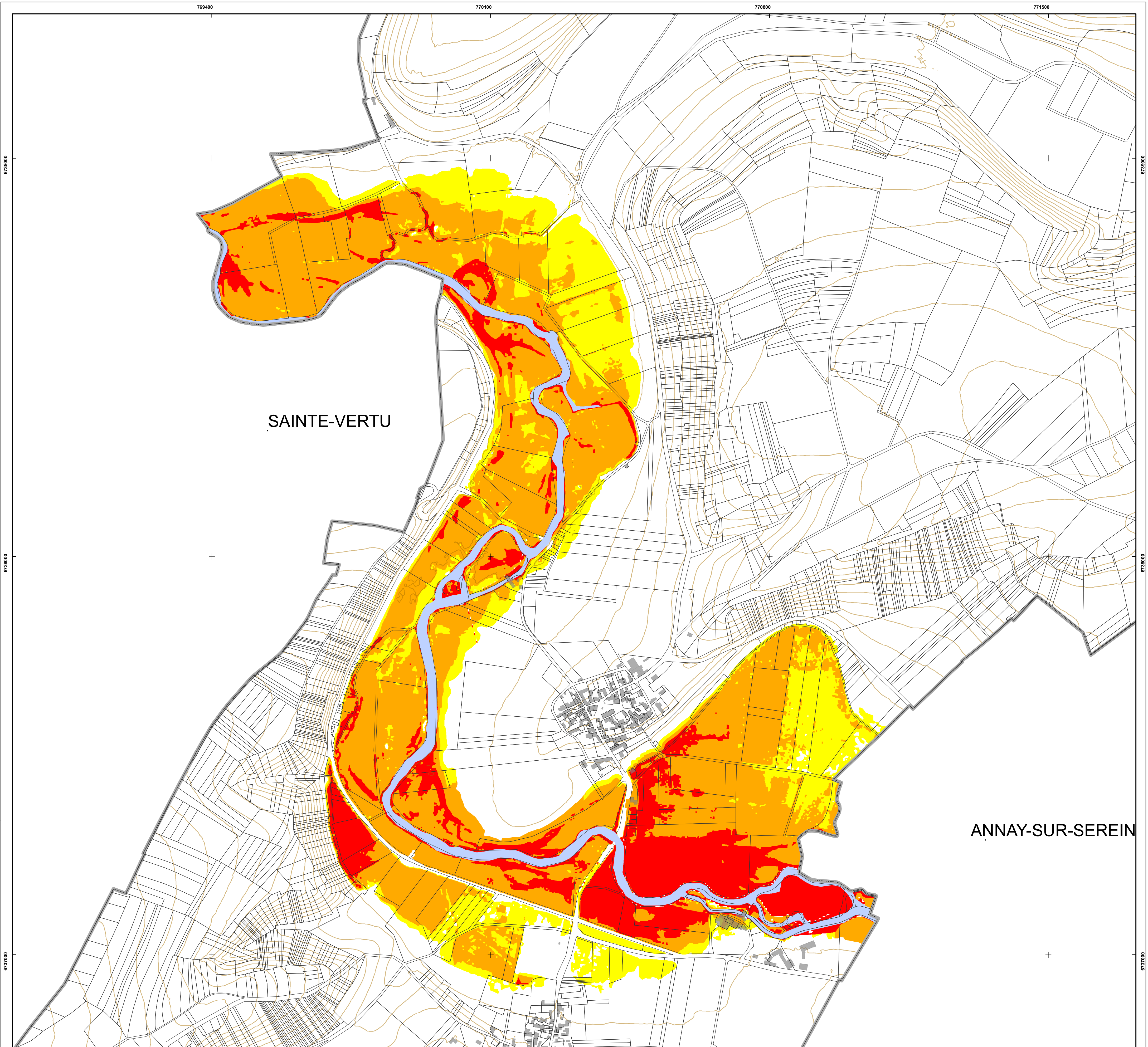
Fonds cartographiques  
BD Parcellaire®  
BD Cartho®  
BD Topo®  
BD Alim®  
Cadastrale (DGI)®

Maître d'ouvrage  
Direction Départementale des Territoires de l'Yonne

Maître d'oeuvre  
  
Ingénieurs Conseils

Version	Date	Description / Commentaire	Cadre réservé à l'administration
Version 1	20/11/2017	Version initiale pour phase administrative	

Direction Départementale des Territoires de l'Yonne - 3 rue Monge - BP79 - 89011 AUXERRE Cedex  
Tél : 03.88.48.41.00 - www.yonne.gouv.fr



SAINTE-VERTU

ANNAY-SUR-SEREIN



PLAN DE PREVENTION DES RISQUES D'INONDATION (P.P.R.I.) DE LA VALLEE DU SEREIN

COMMUNE DE MOLAY

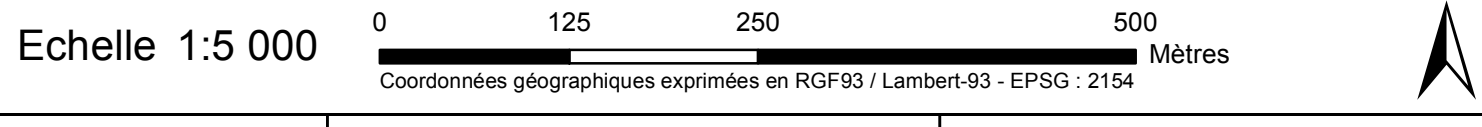
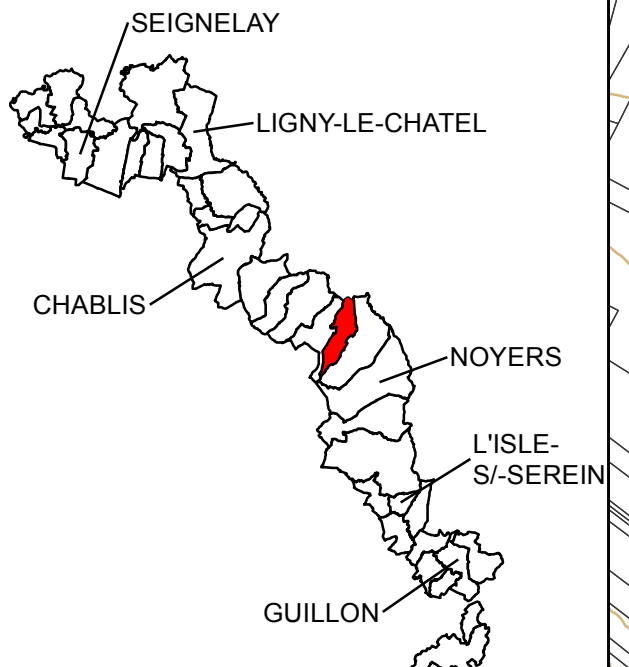
Cartographie des aléas


Classes d'aléas	
<span style="background-color: yellow; border: 1px solid black; display: inline-block; width: 15px; height: 10px;"></span>	Faible
<span style="background-color: orange; border: 1px solid black; display: inline-block; width: 15px; height: 10px;"></span>	Moyen
<span style="background-color: red; border: 1px solid black; display: inline-block; width: 15px; height: 10px;"></span>	Fort

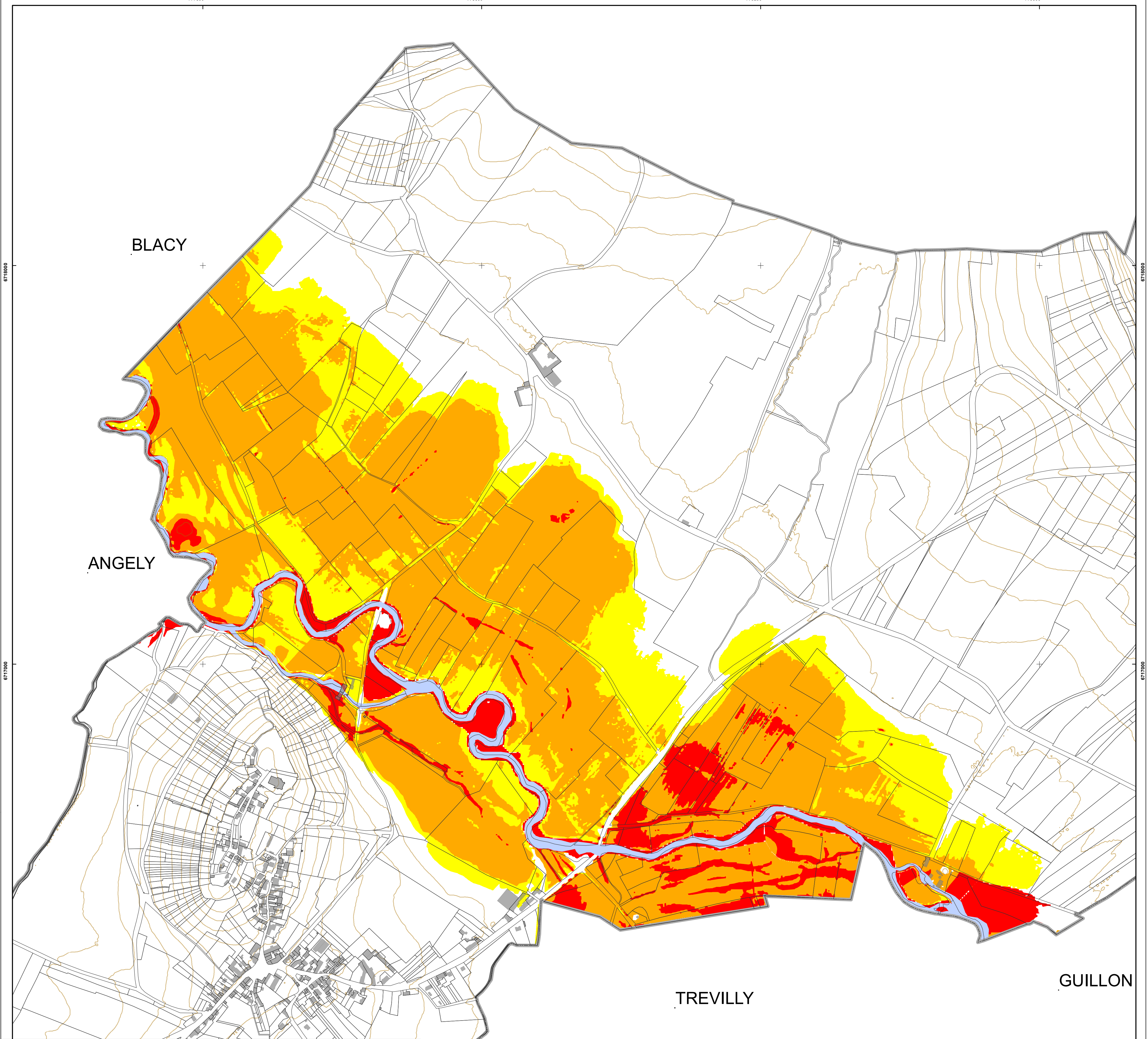
Limites administratives	
<span style="border: 1px solid black; display: inline-block; width: 15px; height: 10px;"></span>	Parcelles cadastrales
<span style="border: 2px solid black; display: inline-block; width: 15px; height: 10px;"></span>	Limites communales

Hauteur d'eau	Vitesse		
	faible $V \leq 0,2 \text{ m/s}$	moyenne $0,2 < V \leq 0,5 \text{ m/s}$	forte $V > 0,5 \text{ m/s}$
$H \leq 0,50 \text{ m}$	faible	moyen	fort
$0,50 < H \leq 1 \text{ m}$	moyen	moyen	fort
$H > 1 \text{ m}$	fort	fort	fort

Marqueurs de l'occupation des sols	
<span style="background-color: grey; border: 1px solid black; display: inline-block; width: 15px; height: 10px;"></span>	Surfaces bâties
<span style="background-color: lightblue; border: 1px solid black; display: inline-block; width: 15px; height: 10px;"></span>	Surfaces toujours en eau
<span style="border-bottom: 1px solid orange; display: inline-block; width: 15px;"></span>	Courbes de niveau 5m



Fonds cartographiques BD Parcellaire® BD Carto® BD Topo® BD Alt® Cadastre (DGI)®		Maître d'ouvrage Direction Départementale des Territoires de l'Yonne		Maître d'oeuvre  Ingénieurs Conseils	
Version	Date	Description / Commentaire		Cadre réservé à l'administration	
Version 1	20/11/2017	Version initiale pour phase administrative			



PLAN DE PREVENTION DES RISQUES D'INONDATION (P.P.R.I.) DE LA VALLEE DU SEREIN

PREFET DE L'YONNE

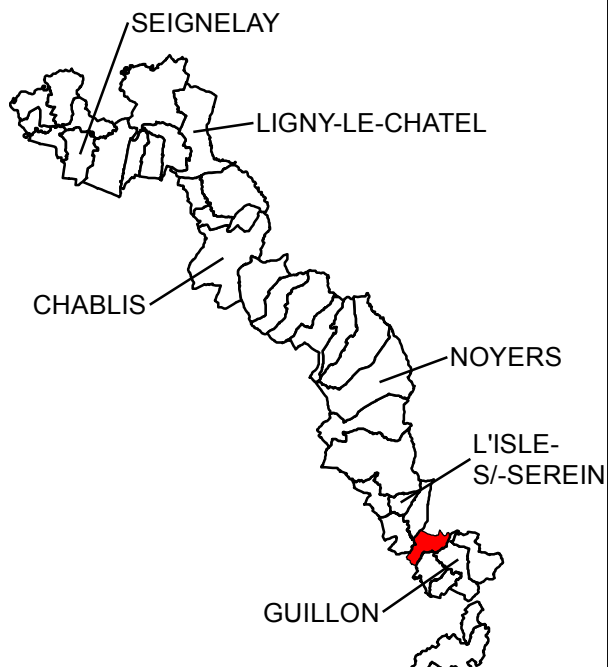
COMMUNE DE MONTREAL  
Cartographie des aléas

- Classes d'aléas**
- Faible
  - Moyen
  - Fort

- Limites administratives**
- Parcelles cadastrales
  - Limites communales

Vitesse	faible V ≤ 0,2 m/s	moyenne 0,2 < V ≤ 0,5 m/s	forte V > 0,5 m/s
H ≤ 0,50 m	faible	moyen	fort
0,50 < H ≤ 1 m	moyen	moyen	fort
H > 1 m	fort	fort	fort

- Marqueurs de l'occupation des sols**
- Surfaces bâties
  - Surfaces toujours en eau
  - Courbes de niveau 5m

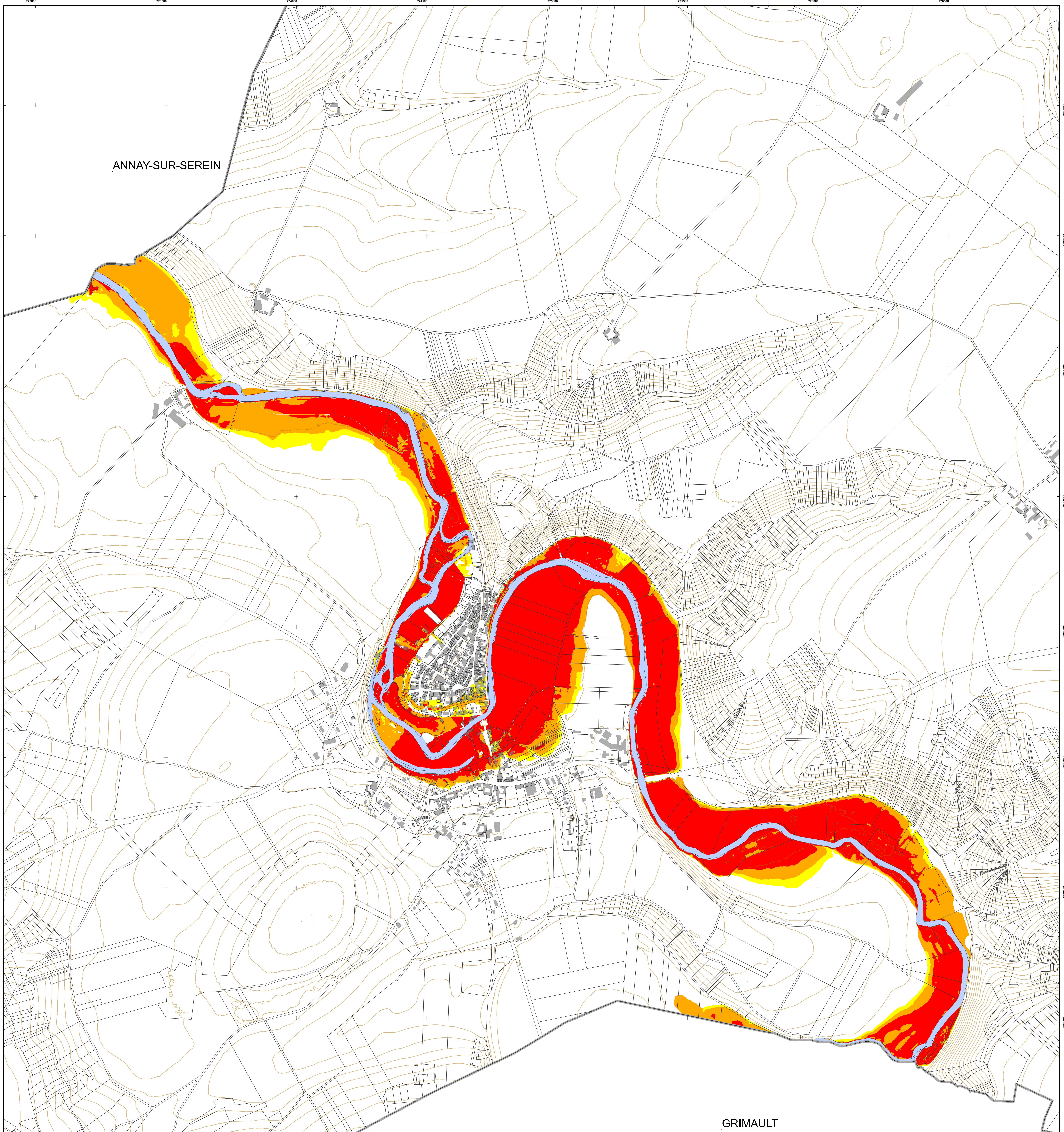


Echelle 1:5 000  
0 125 250 500 Mètres  
Coordonnées géographiques exprimées en RGF93 / Lambert-93 - EPSG : 2154

Fonds cartographiques BD Parcelaire® BD Carto® BD Topo® BD Alt® Cadastre (DGI)®		Maître d'ouvrage Direction Départementale des Territoires de l'Yonne		Maître d'oeuvre  Ingénieurs Conseils	
Version	Date	Description / Commentaire		Cadre réservé à l'administration	
Version 1	20/11/2017	Version initiale pour phase administrative			

ANNAY-SUR-SEREIN

GRIMAUT



**PLAN DE PREVENTION DES RISQUES D'INONDATION (P.P.R.I.) DE LA VALLEE DU SEREIN**  
 PREFET DE YONNE

**COMMUNE DE NOYERS**  
**Cartographie des aléas**

Classes de hauteur d'eau		Limites administratives	
	Faible		Parcelles cadastrales
	Moyen		Limites communales
	Fort		

Vitesse	faible	moyenne	forte
Hauteur d'eau	V < 0,2 m/s	0,2 < V < 0,5 m/s	V > 0,5 m/s
H < 0,50 m	faible	moyen	fort
0,50 < H < 1 m	moyen	moyen	fort
H > 1 m	fort	fort	fort

**Marqueurs de l'occupation des sols**

- Surfaces bâties
- Surfaces toujours en eau
- Courbes de niveau 5m

Echelle 1:5 000

0 125 250 500 Mètres

Fonds cartographiques: BD Parcellaire®, BD Cartho®, BD Topo®, BD Alti®, Cadastre (DGI)®

Maître d'ouvrage: Direction Départementale des Territoires de l'Yonne

Maître d'oeuvre: SAFEGE Ingénieurs Conseils

Version	Date	Description / Commentaire	Cadre réservé à l'administration
Version 1	20/11/2017	Version initiale pour phase administrative	

Direction Départementale des Territoires de l'Yonne - 3 rue Monge - BP79 - 89011 AUXERRE Cedex  
 Tél : 03.88.48.41.00 - www.yonne.gouv.fr





CHENY

BEAUMONT

HAUTERIVE



PLAN DE PREVENTION DES RISQUES D'INONDATION  
(P.P.R.I.) DE LA VALLEE DU SEREIN

PRÉFET  
DE YONNE

**COMMUNE DE  
ORMOIX**  
**Cartographie des aléas**

Etiquette\_commune

**Classes d'aléas**

- Faible
- Moyen
- Fort

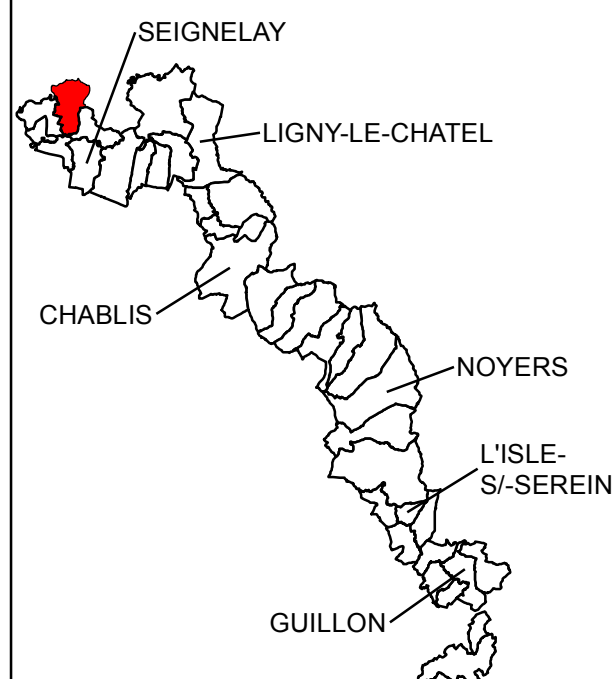
**Limites administratives**

- Parcelles cadastrales
- Limites communales

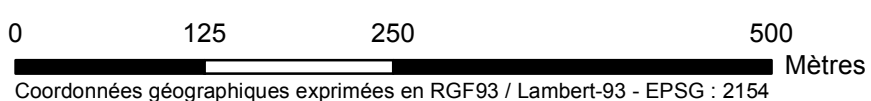
Hauteur d'eau	Vitesse		
	faible $V \leq 0,2 \text{ m/s}$	moyenne $0,2 < V \leq 0,5 \text{ m/s}$	forte $V > 0,5 \text{ m/s}$
$H \leq 0,50 \text{ m}$	faible	moyen	forte
$0,50 < H \leq 1 \text{ m}$	moyen	moyen	forte
$H > 1 \text{ m}$	forte	forte	forte

**Marqueurs de l'occupation des sols**

- Surfaces bâties
- Surfaces toujours en eau
- Courbes de niveau 5m



Echelle 1:5 000


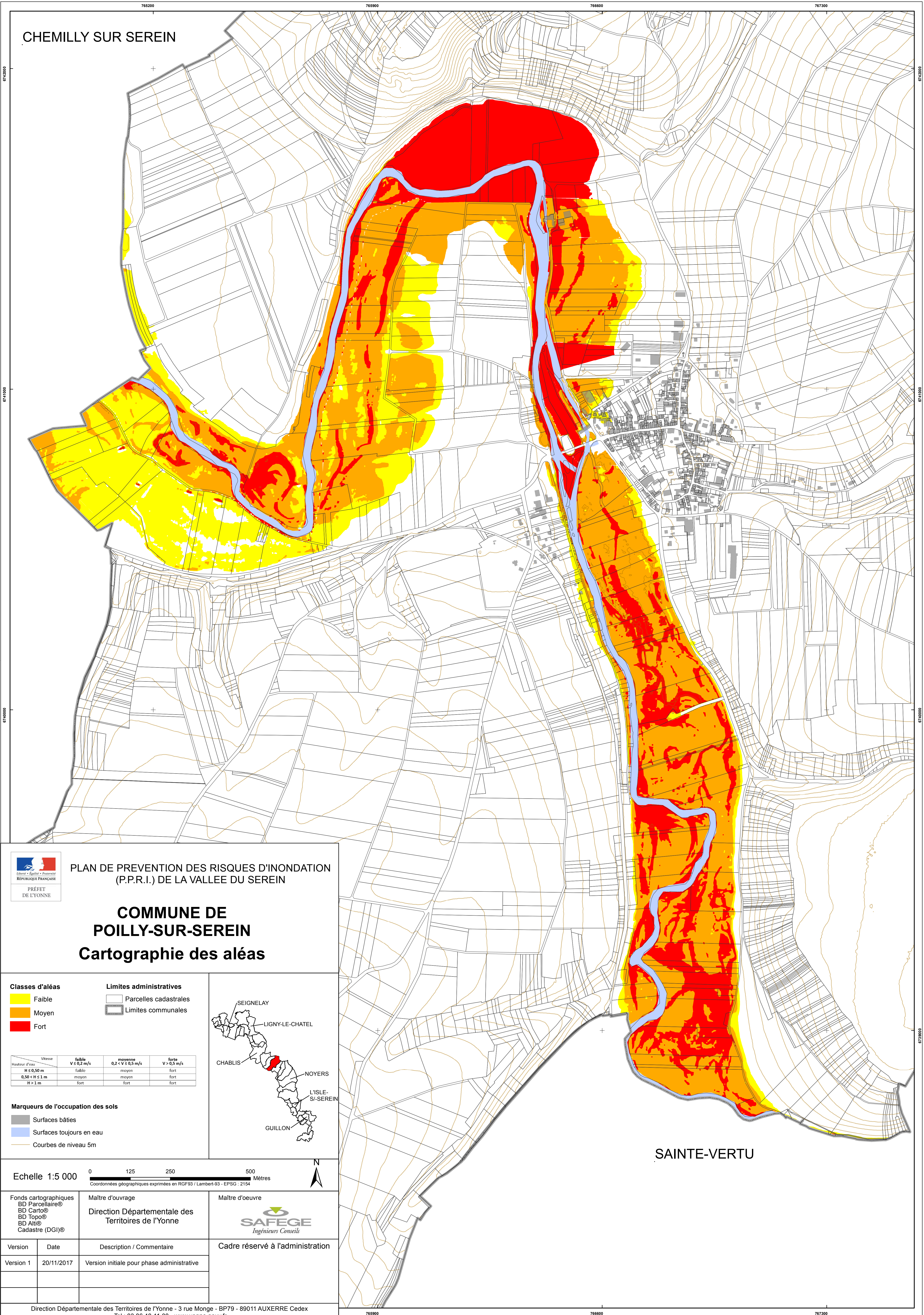


Coordonnées géographiques exprimées en RGF93 / Lambert-93 - EPSG : 2154

Fonds cartographiques  
BD Parcellaire®  
BD Carto®  
BD Topo®  
BD Alt®  
Cadastré (DGI)®Maître d'ouvrage  
Direction Départementale des  
Territoires de l'Yonne

Maître d'oeuvre

Version	Date	Description / Commentaire	Cadre réservé à l'administration
Version 1	20/11/2017	Version initiale pour phase administrative	



PLAN DE PREVENTION DES RISQUES D'INONDATION (P.P.R.I.) DE LA VALLEE DU SEREIN

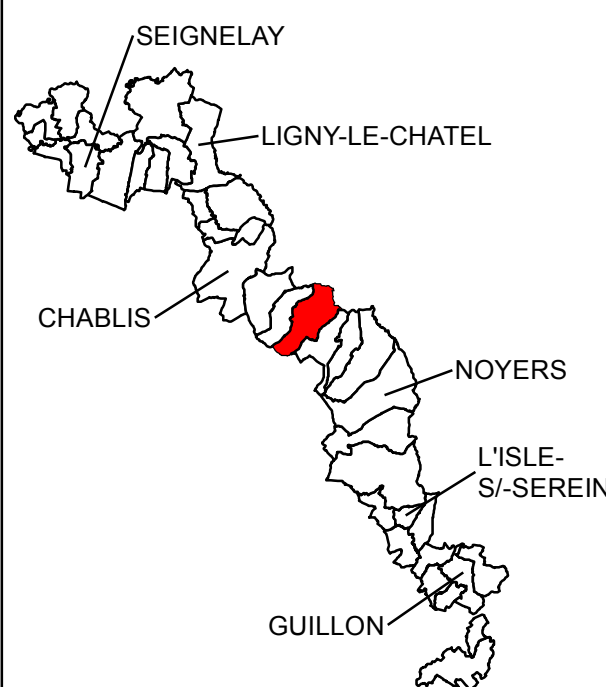
COMMUNE DE POILLY-SUR-SEREIN  
Cartographie des aléas

- Classes d'aléas**
- Faible
  - Moyen
  - Fort

- Limites administratives**
- Parcelles cadastrales
  - Limites communales

Vitesse	faible V ≤ 0,2 m/s	moyenne 0,2 < V ≤ 0,5 m/s	forte V > 0,5 m/s
Hauteur d'eau H ≤ 0,50 m	faible	moyen	fort
0,50 < H ≤ 1 m	moyen	moyen	fort
H > 1 m	fort	fort	fort

- Marqueurs de l'occupation des sols**
- Surfaces bâties
  - Surfaces toujours en eau
  - Courbes de niveau 5m

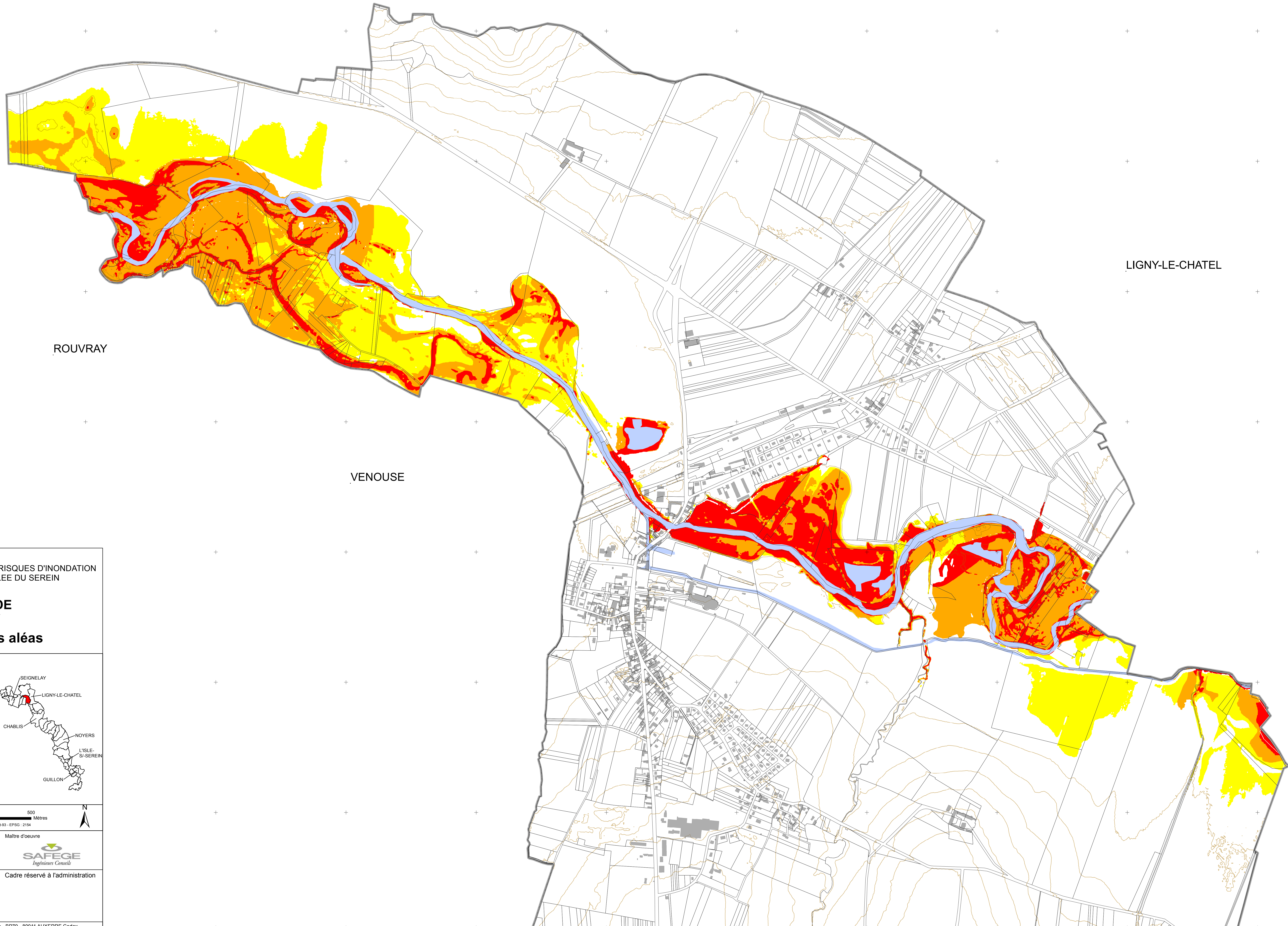


Echelle 1:5 000

Coordonnées géographiques exprimées en RGF93 / Lambert-93 - EPSG : 2154

Fonds cartographiques BD Parcelaire® BD Carto® BD Topo® BD Alt® Cadastré (DGI)®	Maître d'ouvrage Direction Départementale des Territoires de l'Yonne	Maître d'oeuvre  Ingénieurs Conseils
--	--	--

Version	Date	Description / Commentaire	Cadre réservé à l'administration
Version 1	20/11/2017	Version initiale pour phase administrative	




VERGIGNY

LIGNY-LE-CHATEL

ROUVRAY

VENOUSE


**PLAN DE PREVENTION DES RISQUES D'INONDATION (P.P.R.I.) DE LA VALLEE DU SEREIN**  
 PREFET DE L'YONNE

**COMMUNE DE PONTIGNY**  
**Cartographie des aléas**

**Classes d'aléas**  
 Faible (Yellow)  
 Moyen (Orange)  
 Fort (Red)

**Limites administratives**  
 Parcelles cadastrales (Thin grey line)  
 Limites communales (Thick grey line)

Vitesse	Faible	Moyenne	Fort
Moins de 50 m/s	faible	moyen	fort
50 à 60 m/s	moyen	moyen	fort
Plus de 60 m/s	fort	fort	fort

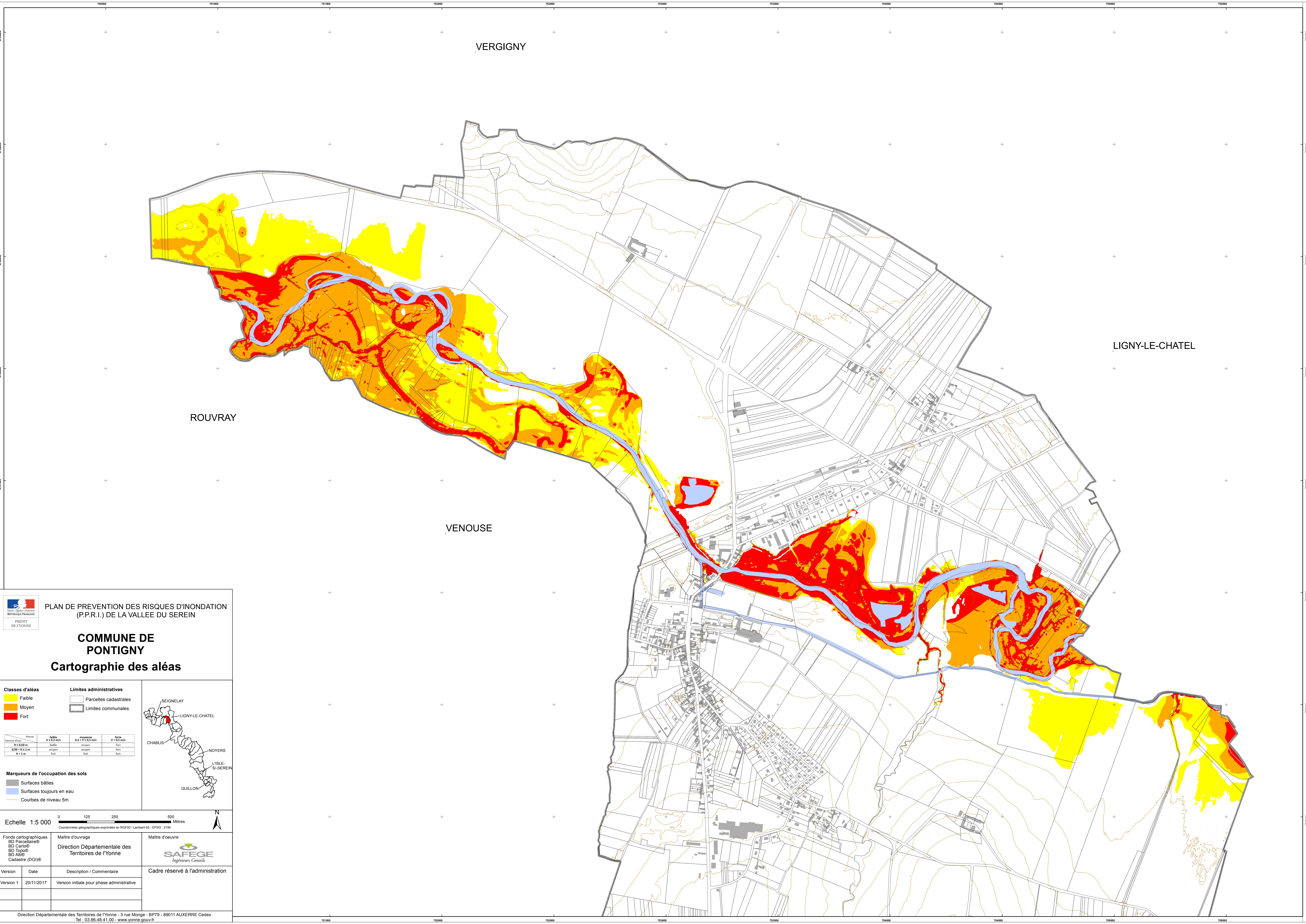
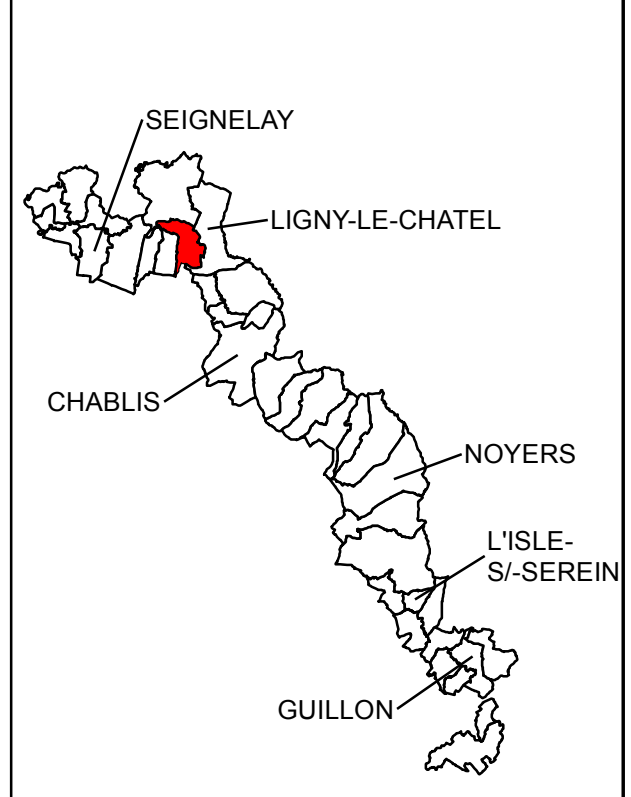
**Marqueurs de l'occupation des sols**  
 Surfaces bâties (Grey)  
 Surfaces toujours en eau (Blue)  
 Courbes de niveau 5m (Thin brown line)

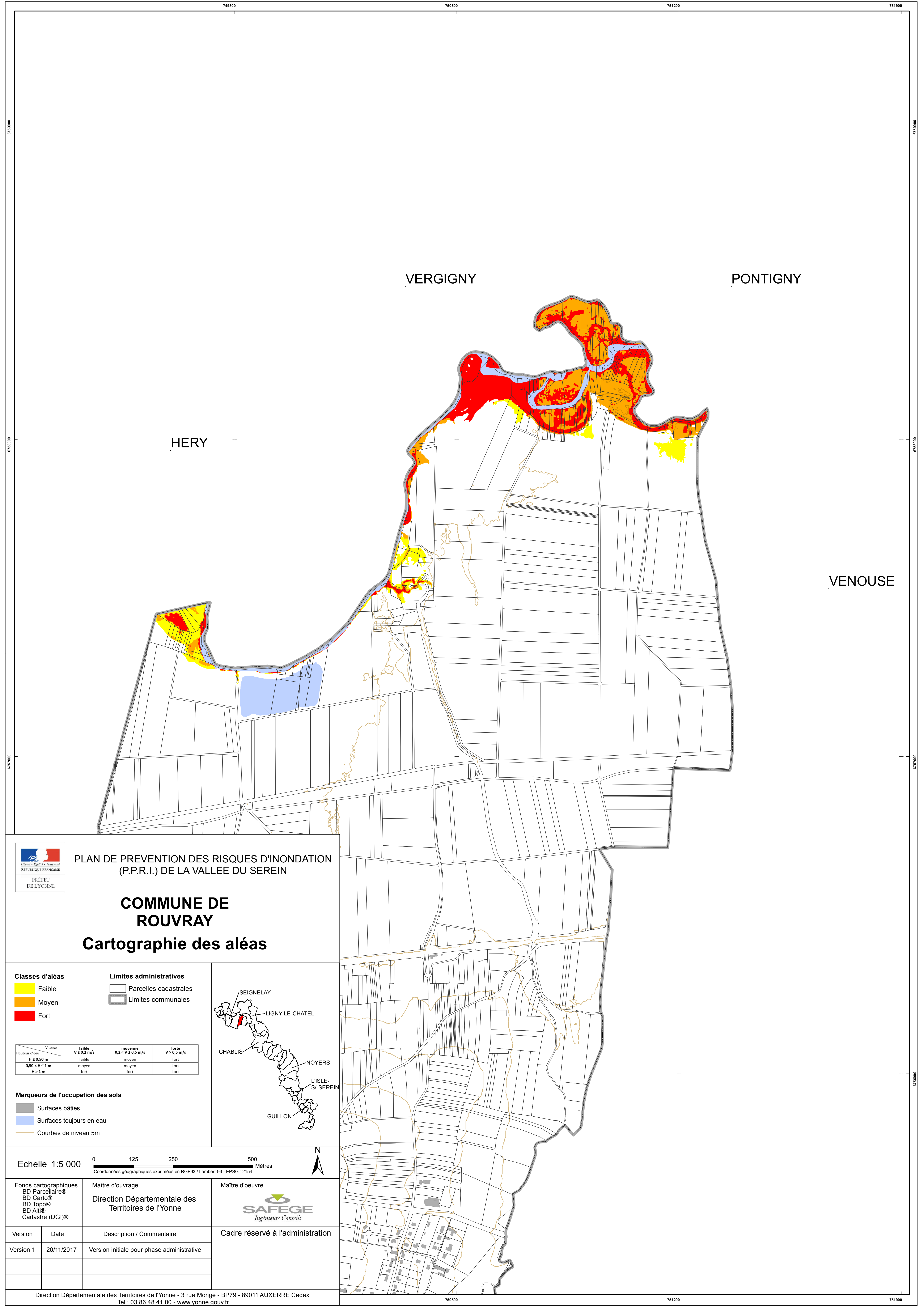
Echelle 1:5 000  
 0 125 250 500 Mètres  
 Coordonnées géographiques exprimées en RGF93 / Lambert-93 - EPSG : 2154

Fonds cartographiques : BD Parcelles, BD Cartho, BD Topo, BD Alim, Cadastre (DGII)  
 Maître d'ouvrage : Direction Départementale des Territoires de l'Yonne  
 Maître d'oeuvre : SAFEGE Ingénieurs Conseils  
 Cadre réservé à l'administration

Version	Date	Description / Commentaire
Version 1	20/11/2017	Version initiale pour phase administrative

Direction Départementale des Territoires de l'Yonne - 3 rue Monge - BP79 - 89011 AUXERRE Cedex  
 Tel : 03.86.48.41.00 - www.yonne.gouv.fr





PLAN DE PREVENTION DES RISQUES D'INONDATION (P.P.R.I.) DE LA VALLEE DU SEREIN

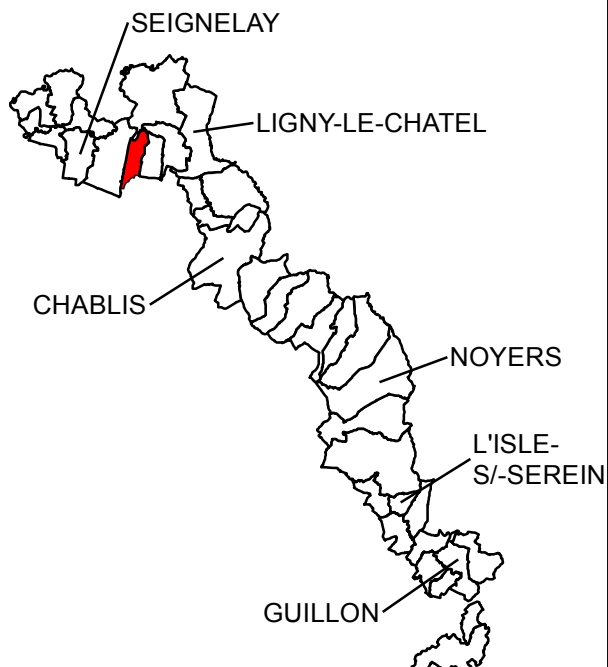
COMMUNE DE ROUVRAY

Cartographie des aléas

- Classes d'aléas**
- Faible
  - Moyen
  - Fort
- Limites administratives**
- Parcelles cadastrales
  - Limites communales

Vitesse	faible V ≤ 0,2 m/s	moyenne 0,2 < V ≤ 0,5 m/s	forte V > 0,5 m/s
H ≤ 0,50 m	faible	moyen	fort
0,50 < H ≤ 1 m	moyen	moyen	fort
H > 1 m	fort	fort	fort

- Marqueurs de l'occupation des sols**
- Surfaces bâties
  - Surfaces toujours en eau
  - Courbes de niveau 5m



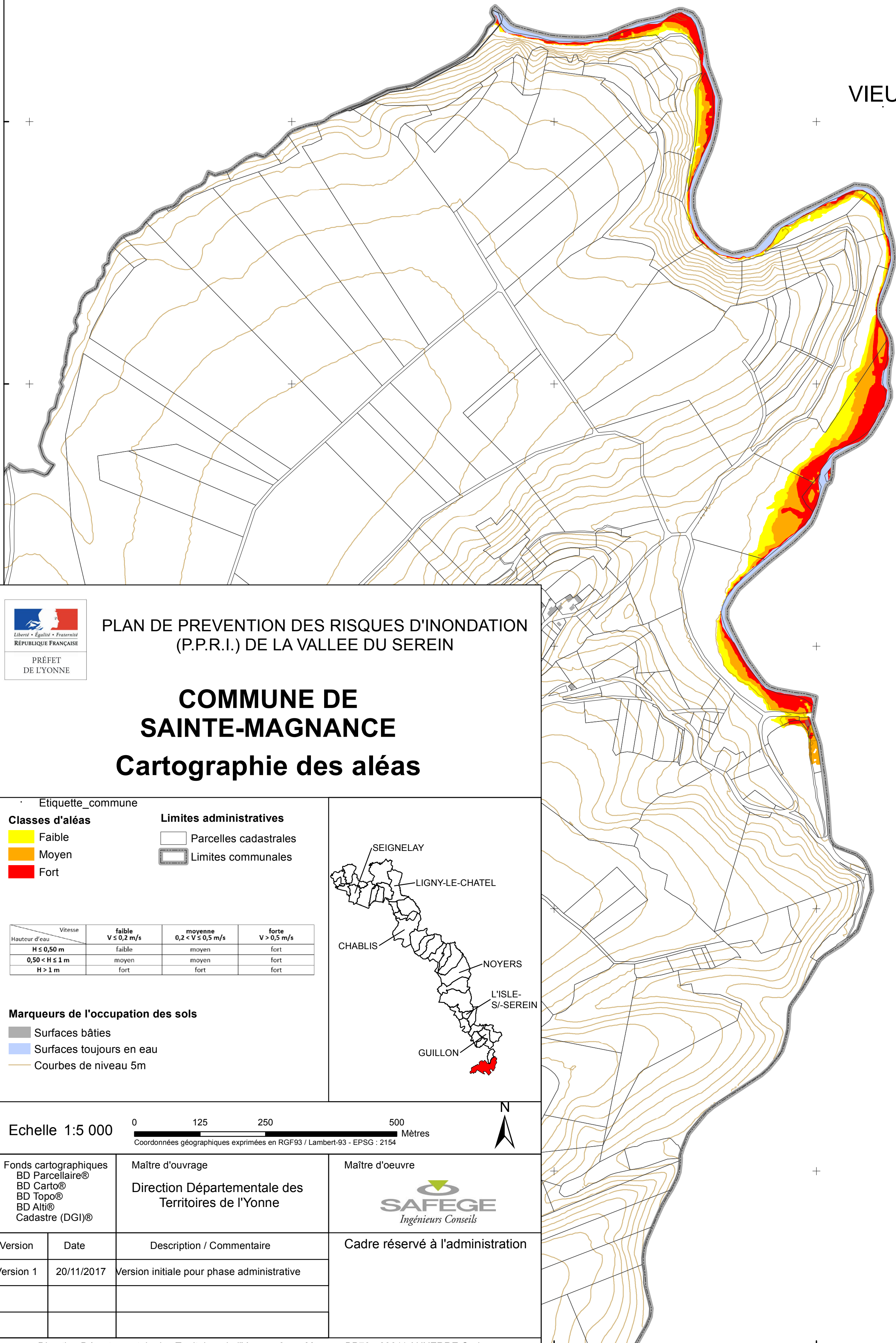
Echelle 1:5 000

Coordonnées géographiques exprimées en RGF93 / Lambert-93 - EPSG : 2154

Fonds cartographiques BD Parcellaire® BD Carto® BD Topo® BD Alt® Cadastre (DGI)®		Maître d'ouvrage Direction Départementale des Territoires de l'Yonne		Maître d'oeuvre  SAFEGE Ingénieurs Conseils	
Version	Date	Description / Commentaire			
Version 1	20/11/2017	Version initiale pour phase administrative			
Cadre réservé à l'administration					

# SAUVIGNY LE BEUREAL

VIEUX-CHATEAU



## PLAN DE PREVENTION DES RISQUES D'INONDATION (P.P.R.I.) DE LA VALLEE DU SEREIN

PRÉFET DE YONNE

### COMMUNE DE SAINTE-MAGNANCE Cartographie des aléas

Etiquette\_commune

#### Classes d'aléas

- Faible
- Moyen
- Fort

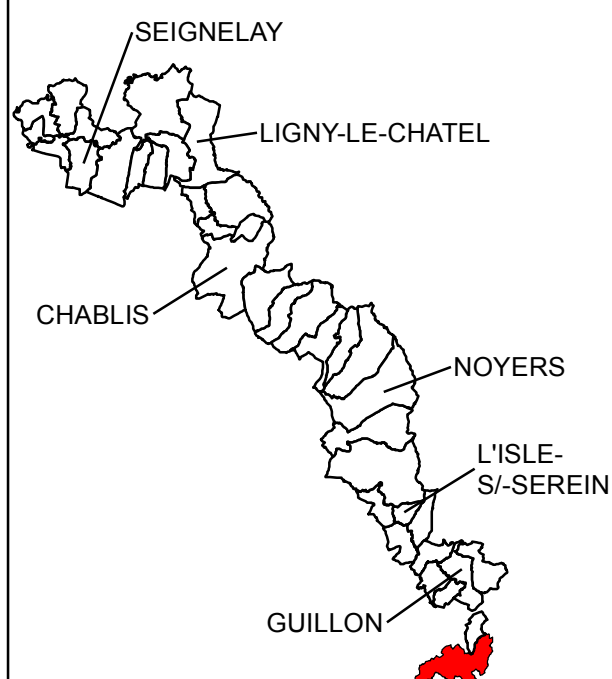
#### Limites administratives

- Parcelles cadastrales
- Limites communales

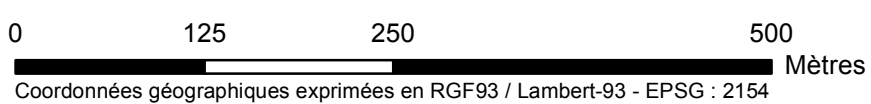
Hauteur d'eau	Vitesse		
	faible $V \leq 0,2 \text{ m/s}$	moyenne $0,2 < V \leq 0,5 \text{ m/s}$	forte $V > 0,5 \text{ m/s}$
$H \leq 0,50 \text{ m}$	faible	moyen	fort
$0,50 < H \leq 1 \text{ m}$	moyen	moyen	fort
$H > 1 \text{ m}$	fort	fort	fort

#### Marqueurs de l'occupation des sols

- Surfaces bâties
- Surfaces toujours en eau
- Courbes de niveau 5m



Echelle 1:5 000



Coordonnées géographiques exprimées en RGF93 / Lambert-93 - EPSG : 2154

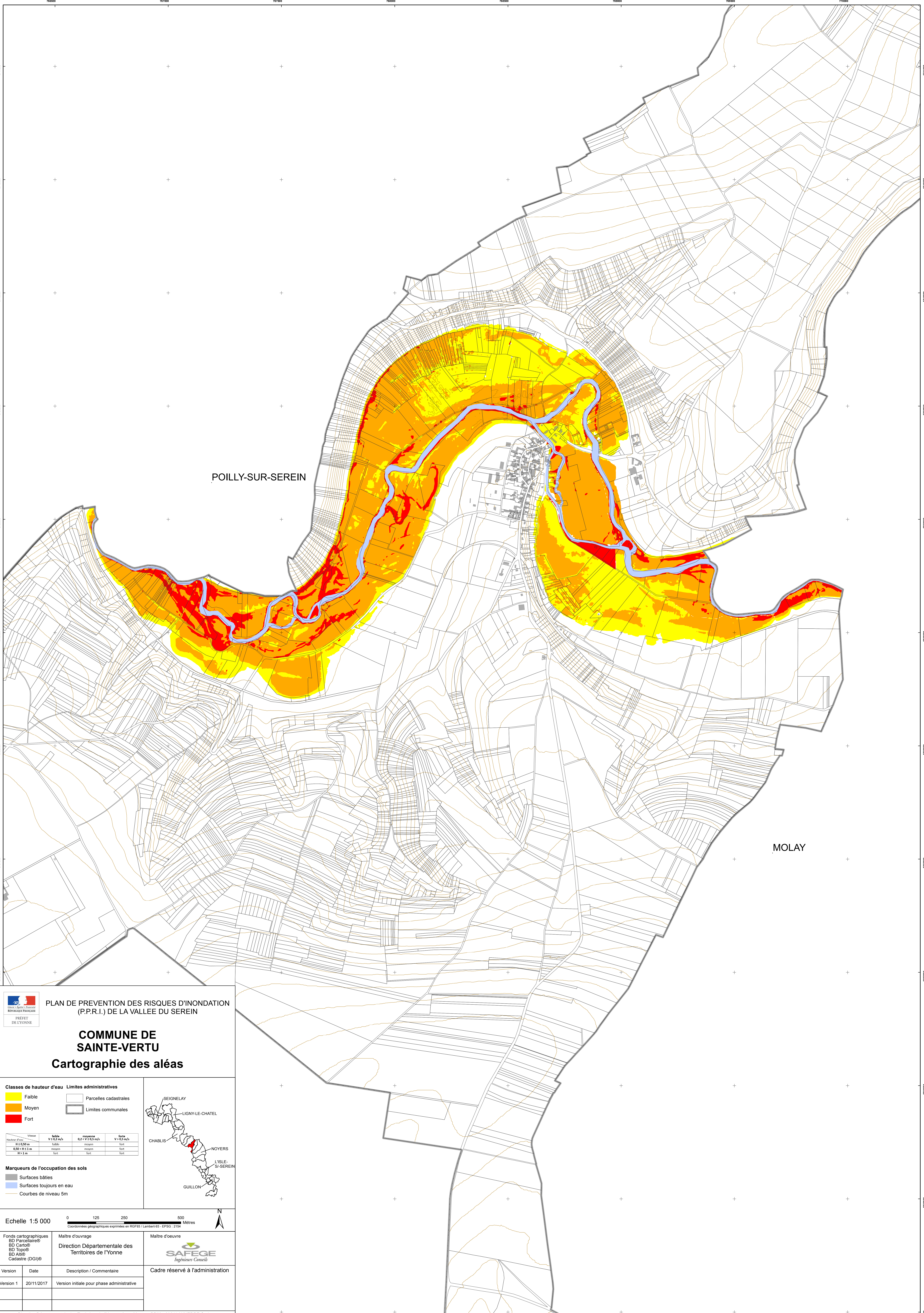
Fonds cartographiques  
BD Parcellaire®  
BD Carto®  
BD Topo®  
BD Alt®  
Cadastré (DGI)®

Maître d'ouvrage  
Direction Départementale des  
Territoires de l'Yonne

Maître d'oeuvre




Version	Date	Description / Commentaire	Cadre réservé à l'administration
Version 1	20/11/2017	Version initiale pour phase administrative	



POILLY-SUR-SEREIN

MOLAY



**PLAN DE PREVENTION DES RISQUES D'INONDATION  
(P.P.R.I.) DE LA VALLEE DU SEREIN**

PREFET  
DE YONNE

**COMMUNE DE  
SAINTE-VERTU**

**Cartographie des aléas**

**Classes de hauteur d'eau**

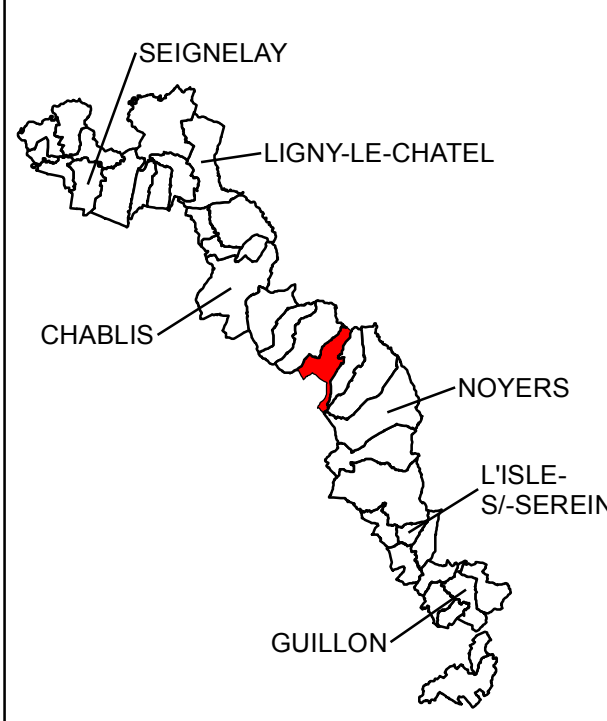
Vitesse	faible	moyenne	forte
Hauteur d'eau	V ≤ 0,2 m/s	0,2 < V ≤ 0,5 m/s	V > 0,5 m/s
H ≤ 0,50 m	faible	moyen	fort
0,50 < H ≤ 1 m	moyen	moyen	fort
H > 1 m	fort	fort	fort

**Marqueurs de l'occupation des sols**

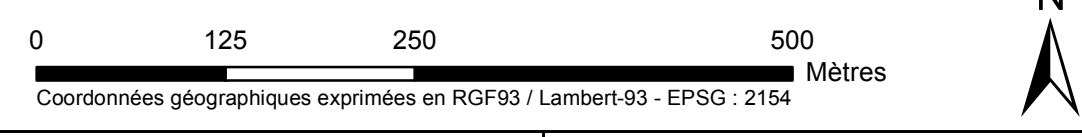
- Surfaces bâties
- Surfaces toujours en eau
- Courbes de niveau 5m

**Limites administratives**


- Parcelles cadastrales
- Limites communales



Echelle 1:5 000

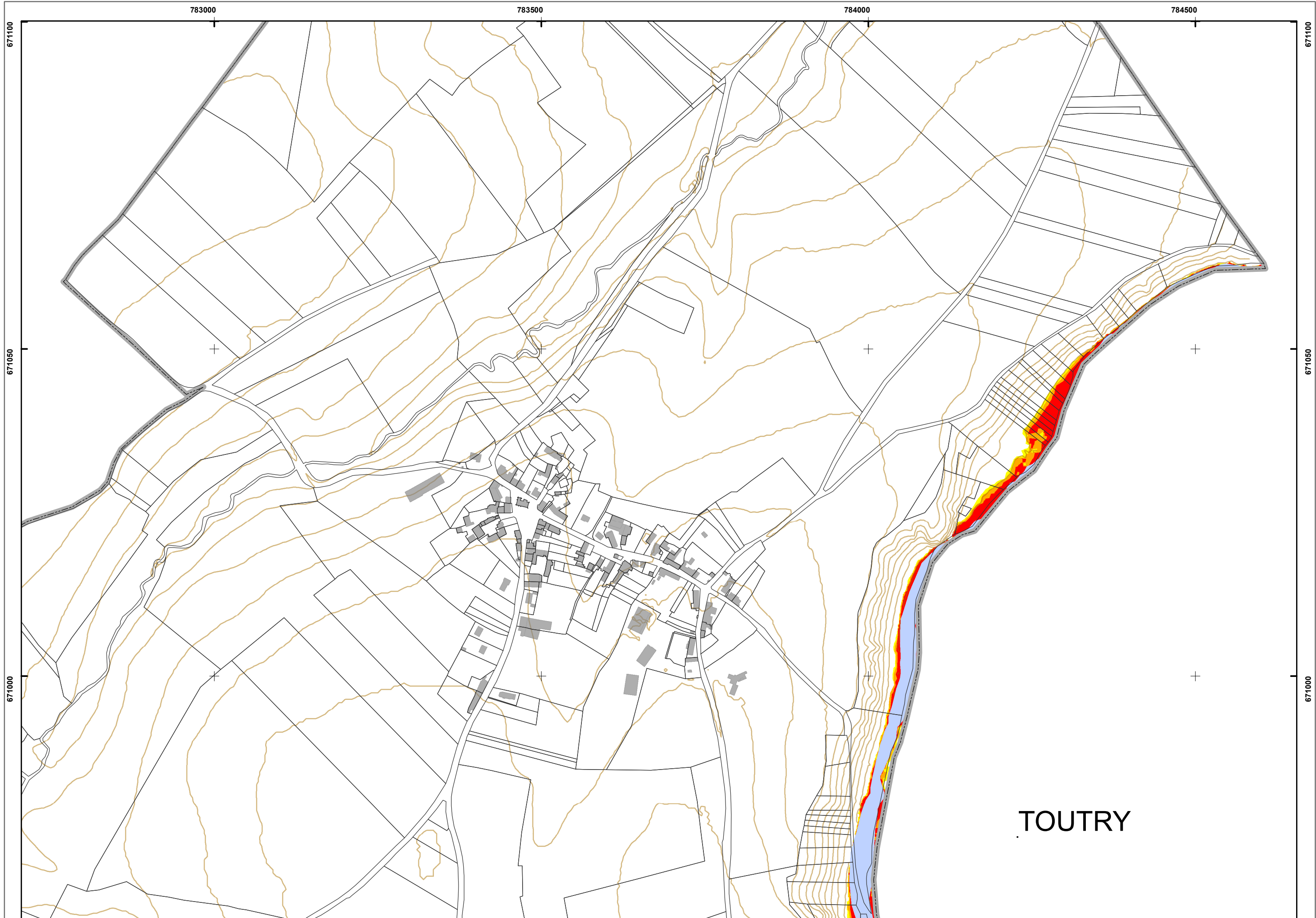


Coordonnées géographiques exprimées en RGF 93 / Lambert 93 - EPSG : 2154

Fonds cartographiques BD Parcelaire® BD Cartho® BD Topo® BD Alti® Cadastré (DGI)®	Maître d'ouvrage Direction Départementale des Territoires de l'Yonne	Maître d'oeuvre  Ingénieurs Conseils
Version	Date	Description / Commentaire
Version 1	20/11/2017	Version initiale pour phase administrative
Cadre réservé à l'administration		

Direction Départementale des Territoires de l'Yonne - 3 rue Monge - BP79 - 89011 AUXERRE Cedex  
Tél : 03.88.48.41.00 - www.yonne.gouv.fr

767000 768000 769000 770000



PLAN DE PREVENTION DES RISQUES D'INONDATION  
(P.P.R.I.) DE LA VALLEE DU SEREIN

PRÉFET  
DE YONNE

**COMMUNE DE  
SAUVIGNY LE BEUREAL**  
**Cartographie des aléas**

Etiquette\_commune

**Classes d'aléas**

- Faible
- Moyen
- Fort

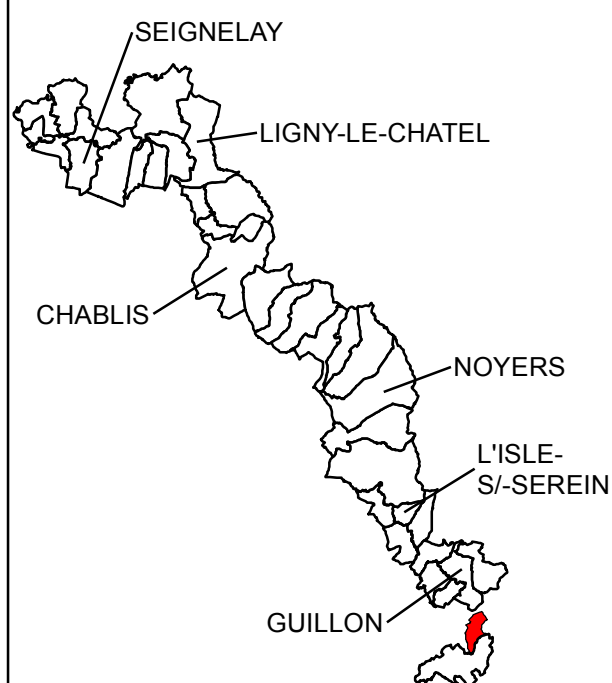
**Limites administratives**

- Parcelles cadastrales
- Limites communales

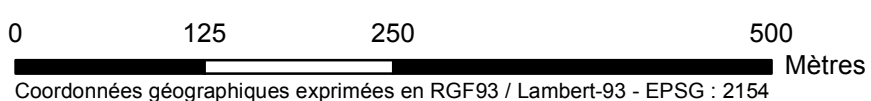
Hauteur d'eau	Vitesse		
	faible $V \leq 0,2 \text{ m/s}$	moyenne $0,2 < V \leq 0,5 \text{ m/s}$	forte $V > 0,5 \text{ m/s}$
$H \leq 0,50 \text{ m}$	faible	moyen	fort
$0,50 < H \leq 1 \text{ m}$	moyen	moyen	fort
$H > 1 \text{ m}$	fort	fort	fort

**Marqueurs de l'occupation des sols**

- Surfaces bâties
- Surfaces toujours en eau
- Courbes de niveau 5m



Echelle 1:5 000



Coordonnées géographiques exprimées en RGF93 / Lambert-93 - EPSG : 2154



Fonds cartographiques  
BD Parcellaire®  
BD Carto®  
BD Topo®  
BD Alti®  
Cadastré (DGI)®

Maître d'ouvrage  
Direction Départementale des  
Territoires de l'Yonne

Maître d'oeuvre

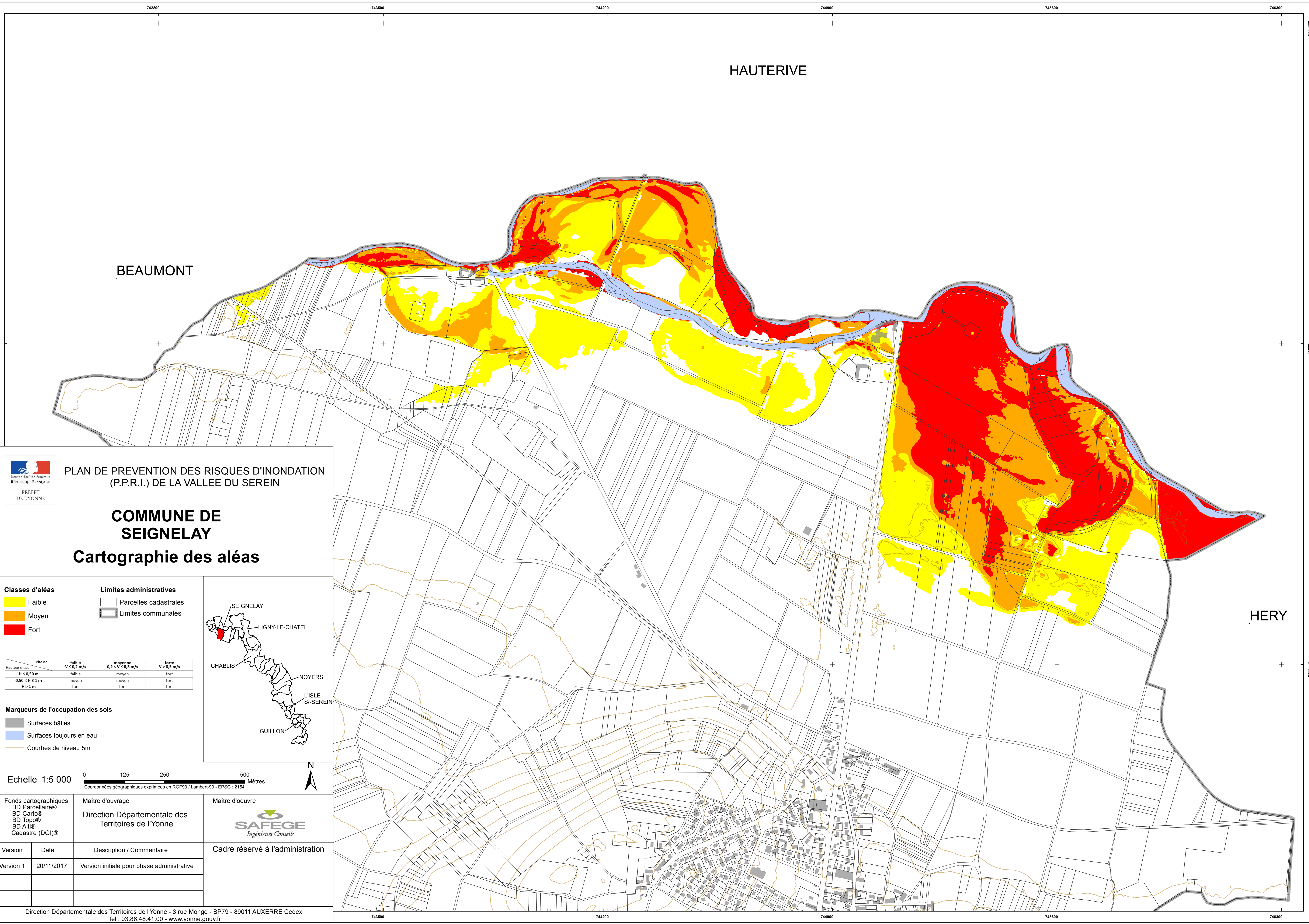



Version	Date	Description / Commentaire	Cadre réservé à l'administration
Version 1	20/11/2017	Version initiale pour phase administrative	

HAUTERIVE

BEAUMONT

HERY




**PLAN DE PREVENTION DES RISQUES D'INONDATION (P.P.R.I.) DE LA VALLEE DU SEREIN**  
 PRÉFET DE YONNE

**COMMUNE DE SEIGNELAY**  
**Cartographie des aléas**

**Classes d'aléas**

- Faible
- Moyen
- Fort

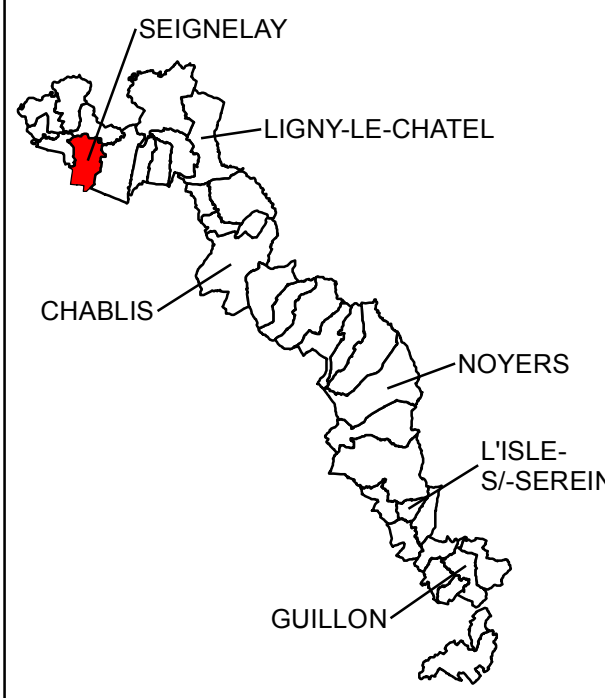
**Limites administratives**

- Parcelles cadastrales
- Limites communales


Vitesse	faible V ≤ 0,2 m/s	moyenne 0,2 < V ≤ 0,5 m/s	forte V > 0,5 m/s
Hauteur d'eau H ≤ 0,50 m	faible	moyen	fort
0,50 < H ≤ 1 m	moyen	moyen	fort
H > 1 m	fort	fort	fort

**Marqueurs de l'occupation des sols**

- Surfaces bâties
- Surfaces toujours en eau
- Courbes de niveau 5m



Echelle 1:5 000 0 125 250 500 Mètres  
Coordonnées géographiques exprimées en RGF93 / Lambert-93 - EPSG : 2154

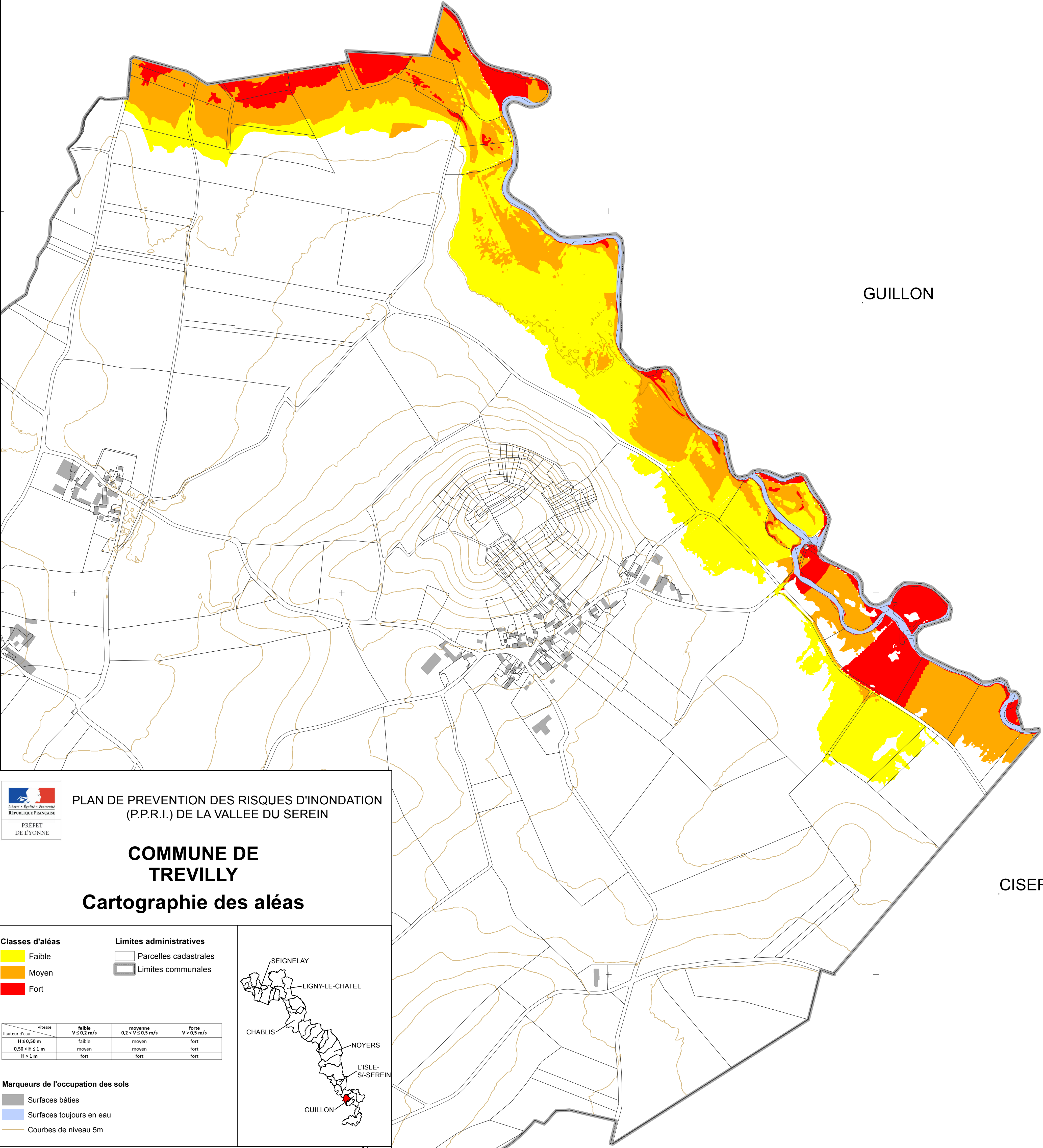
Fonds cartographiques BD Parcellaire® BD Carto® BD Topo® BD Alti® Cadastre (DG1)®		Maître d'ouvrage <b>Direction Départementale des Territoires de l'Yonne</b>	Maître d'oeuvre  <b>SAFEGE</b> <i>Ingénieurs Conseils</i>
Version	Date	Description / Commentaire	Cadre réservé à l'administration
Version 1	20/11/2017	Version initiale pour phase administrative	



MONTREAL

GUILLOM

CISERY



PLAN DE PREVENTION DES RISQUES D'INONDATION (P.P.R.I.) DE LA VALLEE DU SEREIN

PREFET DE L'YONNE

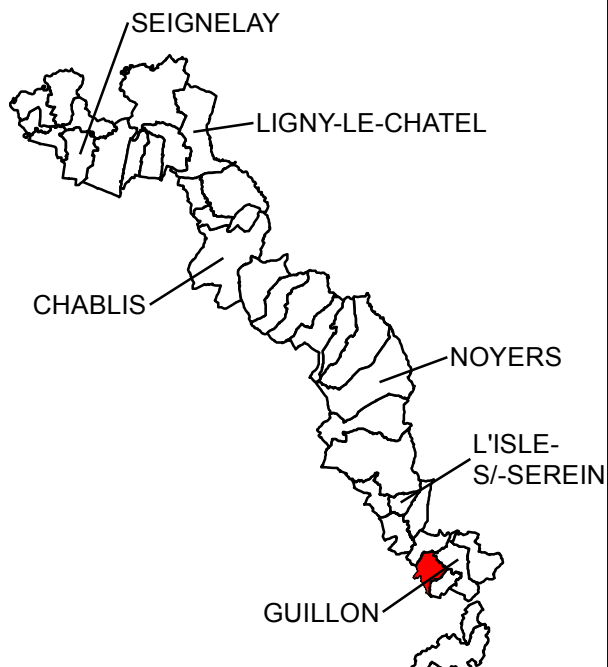
COMMUNE DE TREVILLY  
Cartographie des aléas

- Classes d'aléas**
- Faible
  - Moyen
  - Fort

- Limites administratives**
- Parcelles cadastrales
  - Limites communales

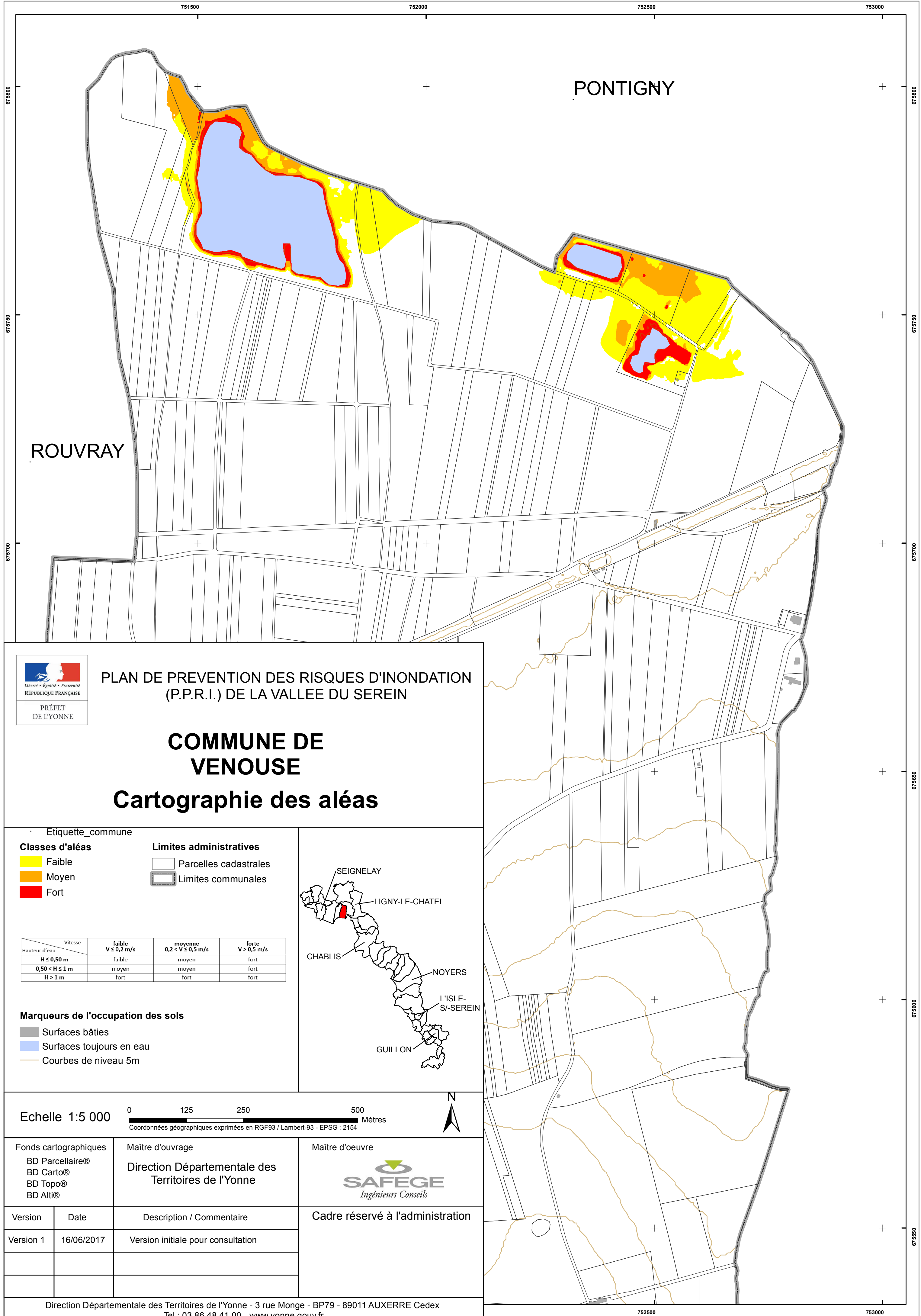
Vitesse	faible V ≤ 0,2 m/s	moyenne 0,2 < V ≤ 0,5 m/s	forte V > 0,5 m/s
H ≤ 0,50 m	faible	moyen	fort
0,50 < H ≤ 1 m	moyen	moyen	fort
H > 1 m	fort	fort	fort

- Marqueurs de l'occupation des sols**
- Surfaces bâties
  - Surfaces toujours en eau
  - Courbes de niveau 5m



Echelle 1:5 000 0 125 250 500 Mètres

Fonds cartographiques BD Parcelaire® BD Carto® BD Topo® BD Alt® Cadastre (DGI)®		Maître d'ouvrage Direction Départementale des Territoires de l'Yonne		Maître d'oeuvre  Ingénieurs Conseils	
Version	Date	Description / Commentaire		Cadre réservé à l'administration	
Version 1	20/11/2017	Version initiale pour phase administrative			



PLAN DE PREVENTION DES RISQUES D'INONDATION (P.P.R.I.) DE LA VALLEE DU SEREIN

**COMMUNE DE VENOUSE**  
**Cartographie des alés**

Etiquette\_commune

**Classes d'alés**

- Faible
- Moyen
- Fort

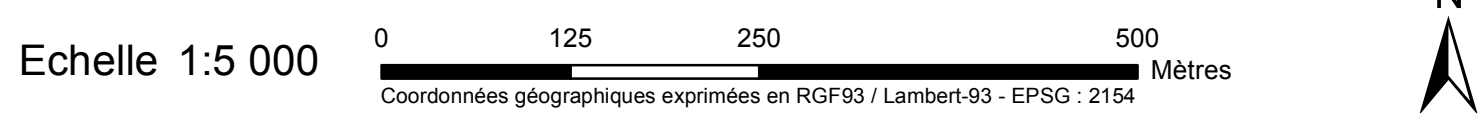
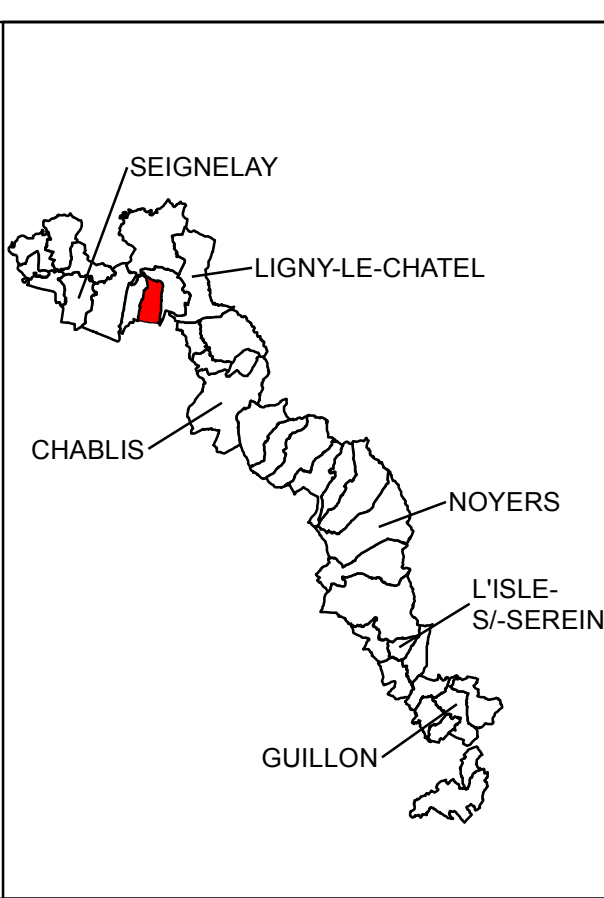
**Limites administratives**

- Parcelles cadastrales
- Limites communales

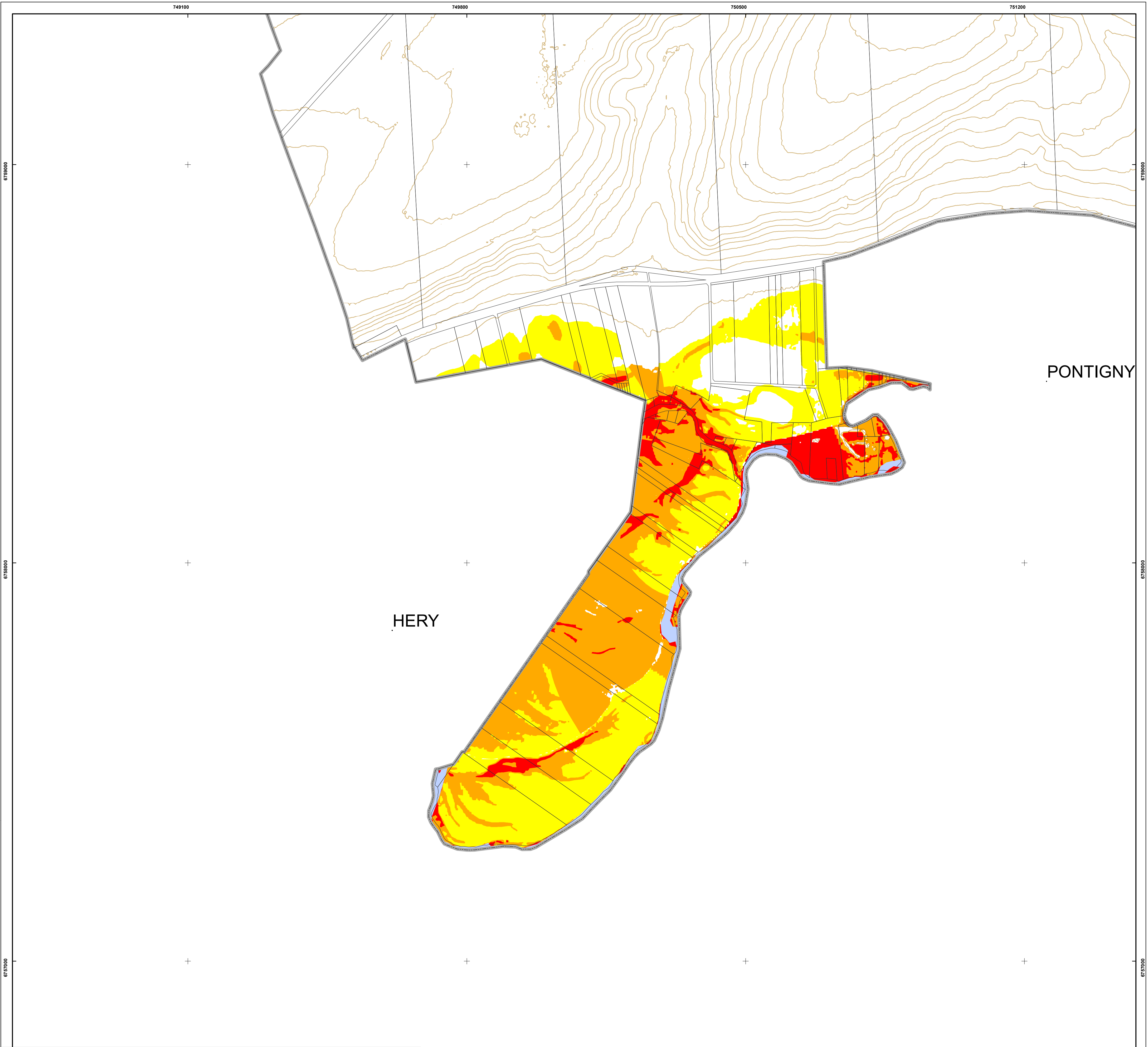
Vitesse	faible V ≤ 0,2 m/s	moyenne 0,2 < V ≤ 0,5 m/s	forte V > 0,5 m/s
H ≤ 0,50 m	faible	moyen	forte
0,50 < H ≤ 1 m	moyen	moyen	forte
H > 1 m	forte	forte	forte


**Marqueurs de l'occupation des sols**

- Surfaces bâties
- Surfaces toujours en eau
- Courbes de niveau 5m



Fonds cartographiques BD Parcellaire® BD Carto® BD Topo® BD Alti®		Maître d'ouvrage Direction Départementale des Territoires de l'Yonne		Maître d'oeuvre <b>SAFEGE</b> Ingénieurs Conseils	
Version	Date	Description / Commentaire		Cadre réservé à l'administration	
Version 1	16/06/2017	Version initiale pour consultation			



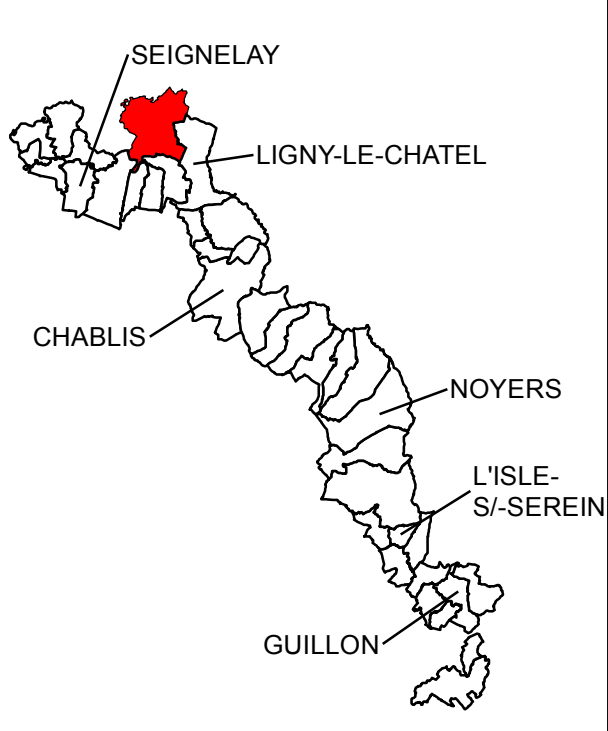

**PLAN DE PREVENTION DES RISQUES D'INONDATION (P.P.R.I.) DE LA VALLEE DU SEREIN**  
 PRÉFET DE L'YONNE

**COMMUNE DE VERGIGNY**  
**Cartographie des aléas**


- Classes d'aléas**
- Faible
  - Moyen
  - Fort
- Limites administratives**
- Parcelles cadastrales
  - Limites communales

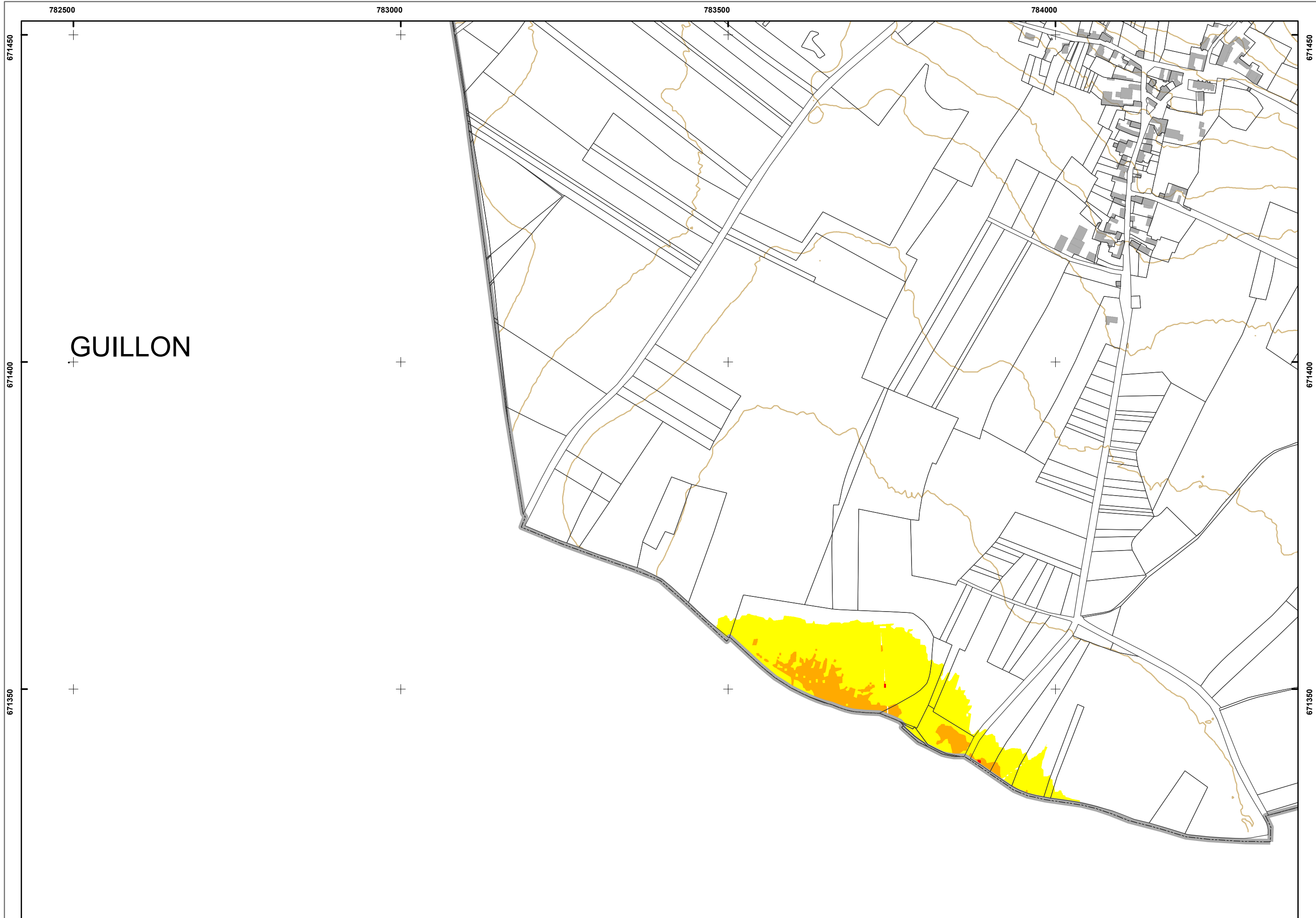
Vitesse	faible V ≤ 0,2 m/s	moyenne 0,2 < V ≤ 0,5 m/s	forte V > 0,5 m/s
H ≤ 0,50 m	faible	moyen	fort
0,50 < H ≤ 1 m	moyen	moyen	fort
H > 1 m	fort	fort	fort

- Marqueurs de l'occupation des sols**
- Surfaces bâties
  - Surfaces toujours en eau
  - Courbes de niveau 5m



Echelle 1:5 000 0 125 250 500 Mètres  
Coordonnées géographiques exprimées en RGF93 / Lambert-93 - EPSG : 2154

Fonds cartographiques BD Parcelaire® BD Carto® BD Topo® BD Alt® Cadastre (DGI)®		Maître d'ouvrage <b>Direction Départementale des Territoires de l'Yonne</b>	Maître d'oeuvre  <b>SAFEGE</b> <i>Ingenieurs Conseils</i>
Version	Date	Description / Commentaire	Cadre réservé à l'administration
Version 1	20/11/2017	Version initiale pour phase administrative	



PLAN DE PREVENTION DES RISQUES D'INONDATION  
(P.P.R.I.) DE LA VALLEE DU SEREIN

PRÉFET  
DE LYONNE

**COMMUNE DE  
VIGNES**  
**Cartographie des aléas**

Etiquette\_commune

**Classes d'aléas**

- Faible
- Moyen
- Fort

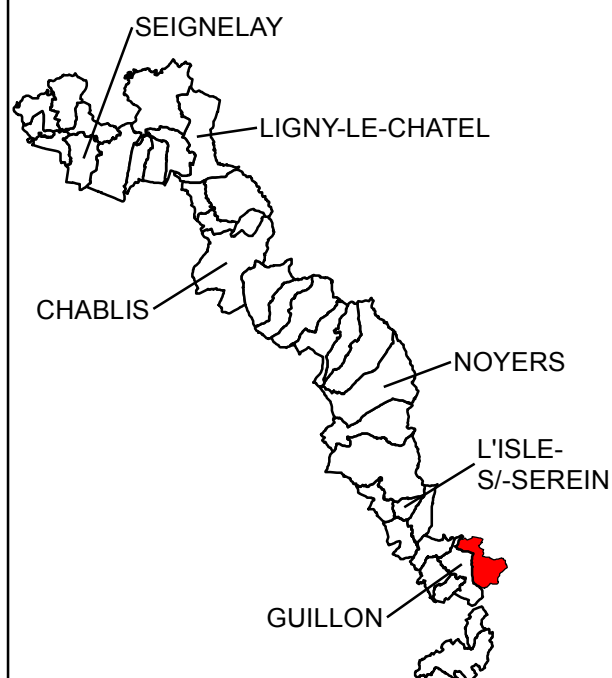
**Limites administratives**

- Parcelles cadastrales
- Limites communales

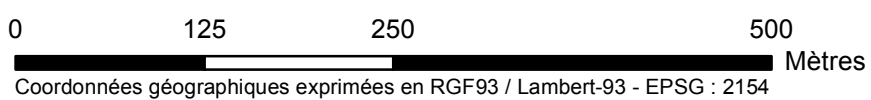
Hauteur d'eau	Vitesse			
	faible V ≤ 0,2 m/s	moyenne 0,2 < V ≤ 0,5 m/s	forte V > 0,5 m/s	
H ≤ 0,50 m	faible	moyen	fort	
0,50 < H ≤ 1 m	moyen	moyen	fort	
H > 1 m	fort	fort	fort	

**Marqueurs de l'occupation des sols**

- Surfaces bâties
- Surfaces toujours en eau
- Courbes de niveau 5m



Echelle 1:5 000



Coordonnées géographiques exprimées en RGF93 / Lambert-93 - EPSG : 2154



Fonds cartographiques  
BD Parcellaire®  
BD Carto®  
BD Topo®  
BD Alt®  
Cadastré (DGI)®

Maître d'ouvrage  
Direction Départementale des  
Territoires de l'Yonne

Maître d'oeuvre

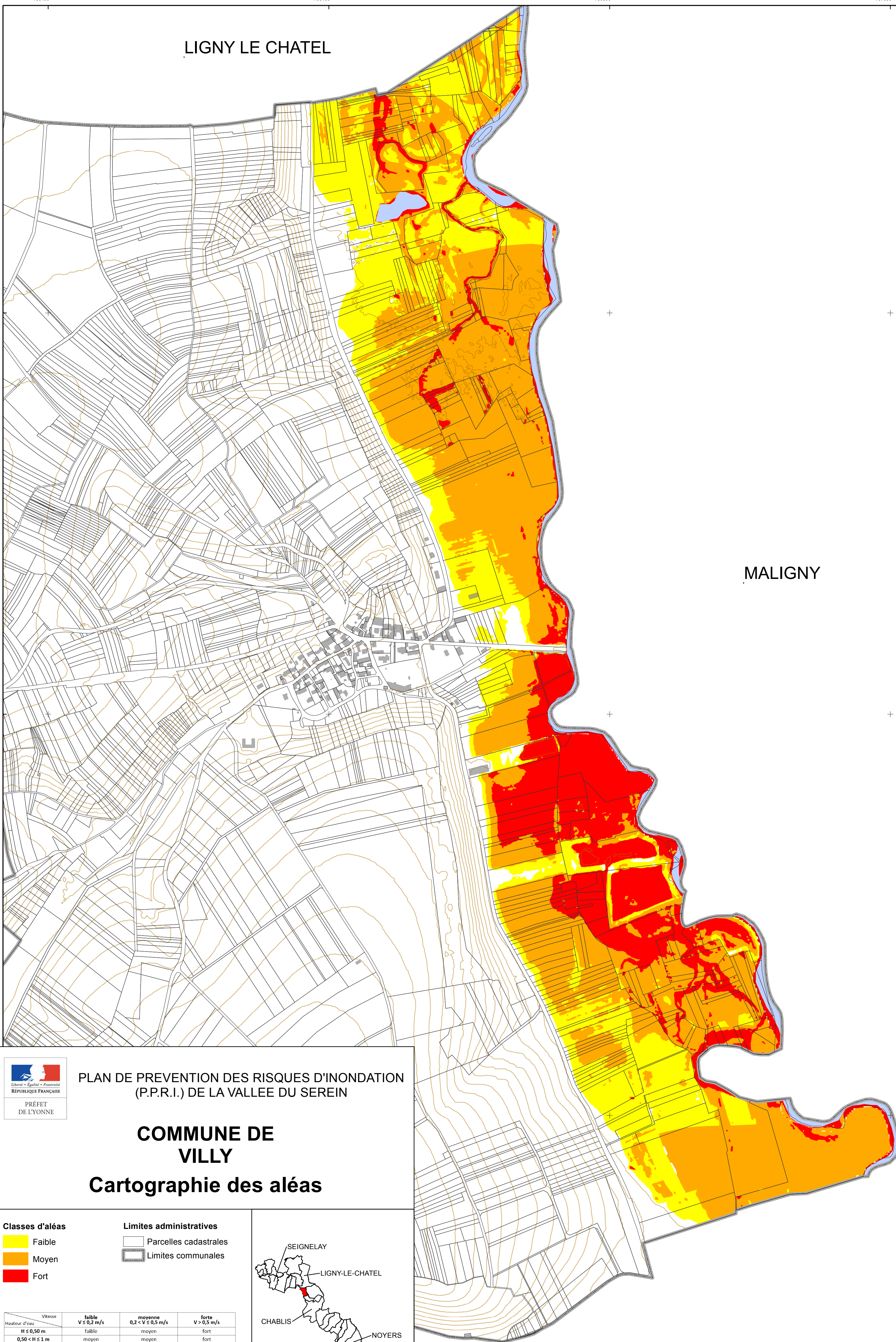


Version	Date	Description / Commentaire	Cadre réservé à l'administration
Version 1	20/11/2017	Version initiale pour phase administrative	

LIGNY LE CHATEL

MALIGNY

LA CHAPPELLE-VAUPELTEIGNE



PLAN DE PREVENTION DES RISQUES D'INONDATION  
(P.P.R.I.) DE LA VALLEE DU SEREIN

**COMMUNE DE VILLY**

**Cartographie des aléas**

**Classes d'aléas**

- Faible
- Moyen
- Fort

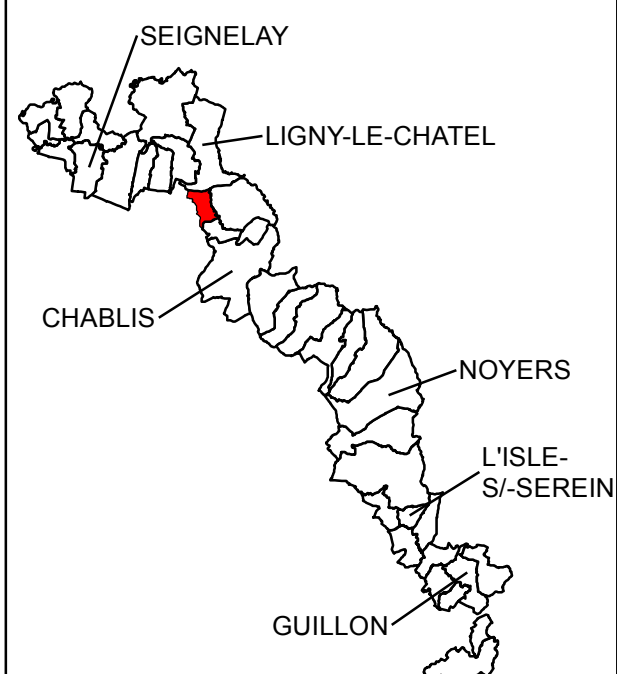
**Limites administratives**

- Parcelles cadastrales
- Limites communales

Hauteur d'eau	Vitesse		
	faible V ≤ 0,2 m/s	moyenne 0,2 < V ≤ 0,5 m/s	forte V > 0,5 m/s
H ≤ 0,50 m	faible	moyen	fort
0,50 < H ≤ 1 m	moyen	moyen	fort
H > 1 m	fort	fort	fort

**Marqueurs de l'occupation des sols**

- Surfaces bâties
- Surfaces toujours en eau
- Courbes de niveau 5m



Echelle 1:5 000



Coordonnées géographiques exprimées en RGF93 / Lambert-93 - EPSG : 2154

Fonds cartographiques  
BD Parcellaire®  
BD Carto®  
BD Topo®  
BD Alti®  
Cadastré (DGI)®

Maître d'ouvrage  
**Direction Départementale des  
Territoires de l'Yonne**



Version | Date | Description / Commentaire | Cadre réservé à l'administration

Version 1 | 20/11/2017 | Version initiale pour phase administrative