













Légende :

- | | | |
|--|--|--|
|  Éoliennes |  Poste de livraison |  Cours d'eau et ruisseaux |
|  Zone 600 m (dixième du périmètre d'affichage de l'enquête publique) |  Routes départementales |  Boissements |
|  Habitations |  Voie communale |  Limites communales |
|  Bâtiments Agricoles |  Chemins ruraux et chemins d'exploitation | |
| |  Étangs et mares | |