FICHE OUVRAGE BV SOUSTONS - Mars 2016

DÉFINITION D'UNE STRATÉGIE DE GESTION DES COURS D'EAU - BASSIN VERSANT DU COURANT DE SOUSTONS

IDENTIFICATION DE L'OUVRAGE

Identification de l'ouvrage :	350	Date d'investigation :	24/02/2016
Identification du tronçon :	Messanges_001	Commune :	Messanges

DESCRIPTION DE L'OUVRAGE

Type d'ouvrage :	Pont voute ou à culées	Longueur (m)	
Etat de l'ouvrage :	Vétuste	Largeur (m) :	
Usage actuel :	Franchissement carrossable	Hauteur (m) :	
Enjeu :			
Parties mobiles :	Non	Hauteur de chute (m) :	
Manoeuvrabilité :			

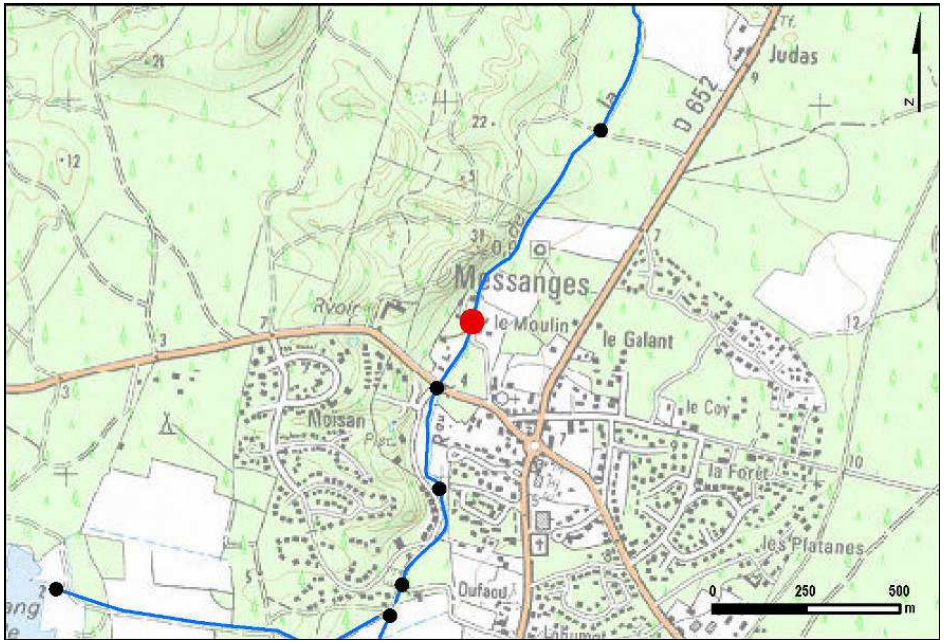

X (RGF93 - CC44, m) : 1 347 772 Y (RGF93 - CC44, m) : 3 189 119

FRANCHISSABILITE PISCICOLE

Dispositif montaison :	NR	Franch. Anguille :	Franchissable
Dispositif dévalaison :	NR	Franch. Truite :	Franchissable

FRANCHISSABILITE SEDIMENTAIRE

Retenue sédimentaire à l'amont de l'ouvrage :	
Hauteur d'eau à l'amont (m) :	
Hauteur d'eau à l'aval (m) :	

COMMENTAIRES

FICHE OUVRAGE BV SOUSTONS - Mars 2016

DÉFINITION D'UNE STRATÉGIE DE GESTION DES COURS D'EAU - BASSIN VERSANT DU COURANT DE SOUSTONS

IDENTIFICATION DE L'OUVRAGE

Identification de l'ouvrage :	351	Date d'investigation :	24/02/2016
Identification du tronçon :	Messanges_001	Commune :	Messanges

DESCRIPTION DE L'OUVRAGE

Type d'ouvrage :	Pont voute ou à culées	Longueur (m)	
Etat de l'ouvrage :	Bon	Largeur (m) :	
Usage actuel :	Franchissement carrossable	Hauteur (m) :	
Enjeu :			
Parties mobiles :	Non	Hauteur de chute (m) :	0.1
Manoeuvrabilité :			

FRANCHISSABILITE PISCICOLE

Dispositif montaison :	NR	Franch. Anguille :	Franchissable
Dispositif dévalaison :	NR	Franch. Truite :	Franchissable

FRANCHISSABILITE SEDIMENTAIRE

Retenue sédimentaire à l'amont de l'ouvrage :	
Hauteur d'eau à l'amont (m) :	
Hauteur d'eau à l'aval (m) :	

COMMENTAIRES

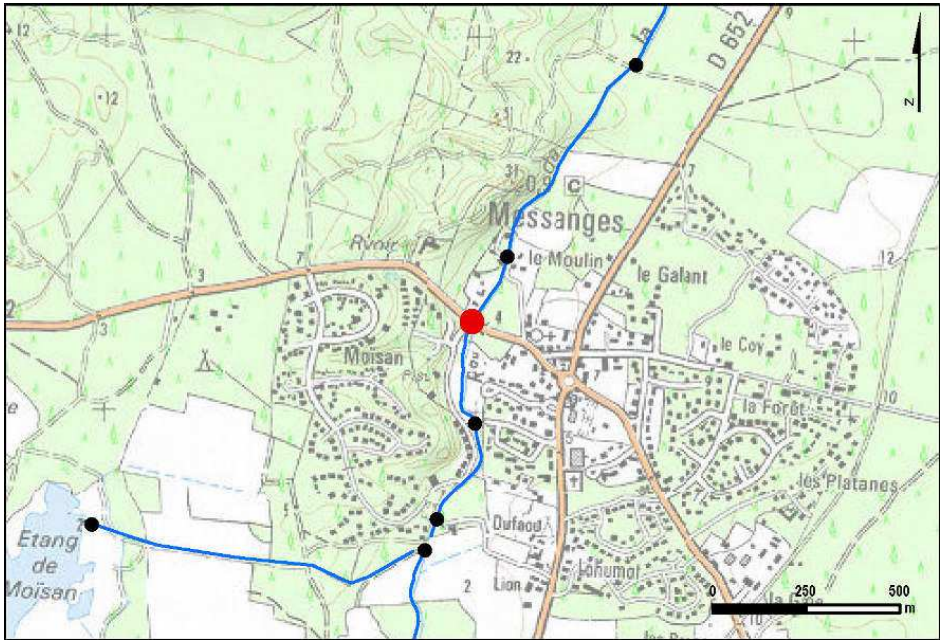

X (RGF93 - CC44, m) : 1 347 678 Y (RGF93 - CC44, m) : 3 188 944

FICHE OUVRAGE BV SOUSTONS - Mars 2016

DÉFINITION D'UNE STRATÉGIE DE GESTION DES COURS D'EAU - BASSIN VERSANT DU COURANT DE SOUSTONS

IDENTIFICATION DE L'OUVRAGE

Identification de l'ouvrage :	352	Date d'investigation :	24/02/2016
Identification du tronçon :	Messanges_001	Commune :	Messanges

DESCRIPTION DE L'OUVRAGE

Type d'ouvrage :	Passerelle	Longueur (m)	
Etat de l'ouvrage :	Bon	Largeur (m) :	
Usage actuel :	Franchissement non carrossable	Hauteur (m) :	
Enjeu :	Moyen		
Parties mobiles :	Non	Hauteur de chute (m) :	
Manoeuvrabilité :			

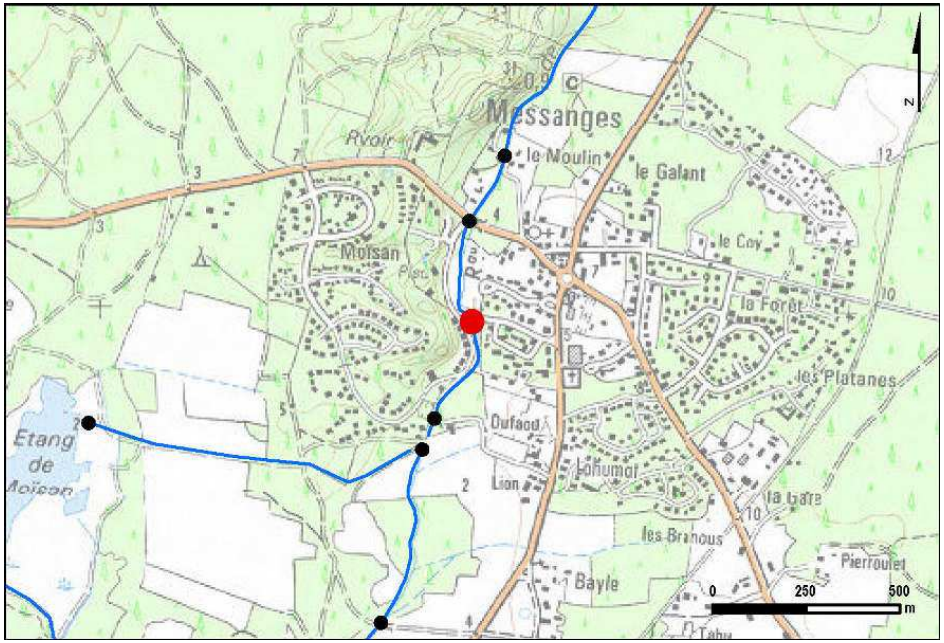

X (RGF93 - CC44, m) : 1 347 685 Y (RGF93 - CC44, m) : 3 188 674

FRANCHISSABILITE PISCICOLE

Dispositif montaison :	NR	Franch. Anguille :	Franchissable
Dispositif dévalaison :	NR	Franch. Truite :	Franchissable

FRANCHISSABILITE SEDIMENTAIRE

Retenue sédimentaire à l'amont de l'ouvrage :	
Hauteur d'eau à l'amont (m) :	
Hauteur d'eau à l'aval (m) :	

COMMENTAIRES

Passerelle et réseaux un peu bas ; inondation?

FICHE OUVRAGE BV SOUSTONS - Mars 2016

DÉFINITION D'UNE STRATÉGIE DE GESTION DES COURS D'EAU - BASSIN VERSANT DU COURANT DE SOUSTONS

IDENTIFICATION DE L'OUVRAGE

Identification de l'ouvrage :	353	Date d'investigation :	24/02/2016
Identification du tronçon :	Messanges_001	Commune :	Messanges

DESCRIPTION DE L'OUVRAGE

Type d'ouvrage :	Buse multiple	Longueur (m)	
Etat de l'ouvrage :	Vétuste	Largeur (m) :	
Usage actuel :	Franchissement carrossable	Hauteur (m) :	
Enjeu :	Moyen		
Parties mobiles :	Non	Hauteur de chute (m) :	
Manoeuvrabilité :			

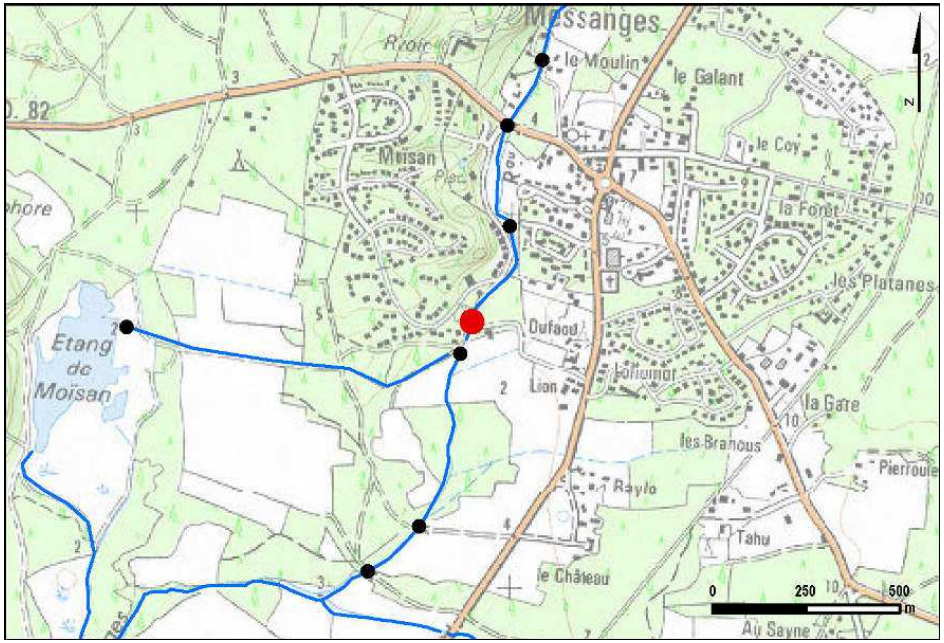

X (RGF93 - CC44, m) : 1 347 583 Y (RGF93 - CC44, m) : 3 188 418

FRANCHISSABILITE PISCICOLE

Dispositif montaison :	NR	Franch. Anguille :	Moyennement franchissable
Dispositif dévalaison :	NR	Franch. Truite :	Moyennement franchissable

FRANCHISSABILITE SEDIMENTAIRE

Retenue sédimentaire à l'amont de l'ouvrage :	Retenue en cours de remplissage
Hauteur d'eau à l'amont (m) :	
Hauteur d'eau à l'aval (m) :	

COMMENTAIRES

buses multiples assez impactantes

FICHE OUVRAGE BV SOUSTONS - Mars 2016

DÉFINITION D'UNE STRATÉGIE DE GESTION DES COURS D'EAU - BASSIN VERSANT DU COURANT DE SOUSTONS

IDENTIFICATION DE L'OUVRAGE

Identification de l'ouvrage :	354	Date d'investigation :	24/02/2016
Identification du tronçon :	Messanges_002	Commune :	Messanges

DESCRIPTION DE L'OUVRAGE

Type d'ouvrage :	Seuil	Longueur (m)	3
Etat de l'ouvrage :	Bon	Largeur (m) :	4
Usage actuel :	Gestion niveau	Hauteur (m) :	
Enjeu :	Moyen		
Parties mobiles :	Oui	Hauteur de chute (m) :	0.1
Manoeuvrabilité :	Oui		

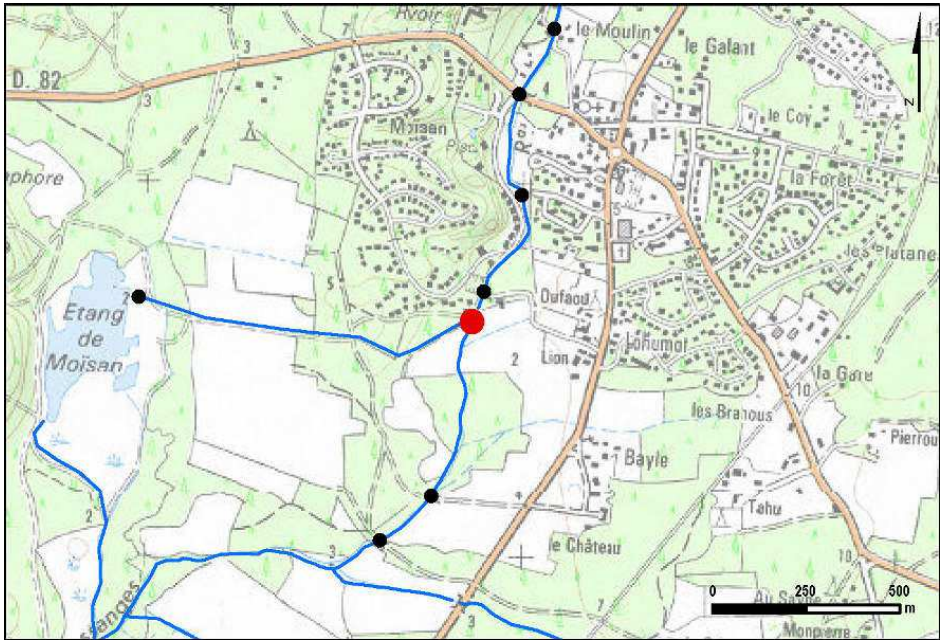

X (RGF93 - CC44, m) : 1 347 551 Y (RGF93 - CC44, m) : 3 188 335

FRANCHISSABILITE PISCICOLE

Dispositif montaison :	Passe à anguille	Franch. Anguille :	Franchissable
Dispositif dévalaison :		Franch. Truite :	Franchissable

FRANCHISSABILITE SEDIMENTAIRE

Retenue sédimentaire à l'amont de l'ouvrage :	Retenue en cours de remplissage
Hauteur d'eau à l'amont (m) :	0.3
Hauteur d'eau à l'aval (m) :	1

COMMENTAIRES

Rehausse du niveau d'eau pour l'alimentation de l'étang de Moïsan en rive droite; ouvrage équipé d'une passe mais impact hydraulique toujours présent

FICHE OUVRAGE BV SOUSTONS - Mars 2016

DÉFINITION D'UNE STRATÉGIE DE GESTION DES COURS D'EAU - BASSIN VERSANT DU COURANT DE SOUSTONS

IDENTIFICATION DE L'OUVRAGE

Identification de l'ouvrage :	355	Date d'investigation :	25/02/2016
Identification du tronçon :	Messanges_002	Commune :	Messanges

DESCRIPTION DE L'OUVRAGE

Type d'ouvrage :	Passerelle	Longueur (m)	
Etat de l'ouvrage :	Ruiné	Largeur (m) :	
Usage actuel :	NR	Hauteur (m) :	
Enjeu :	Fort		
Parties mobiles :	Oui	Hauteur de chute (m) :	
Manoeuvrabilité :	Non		

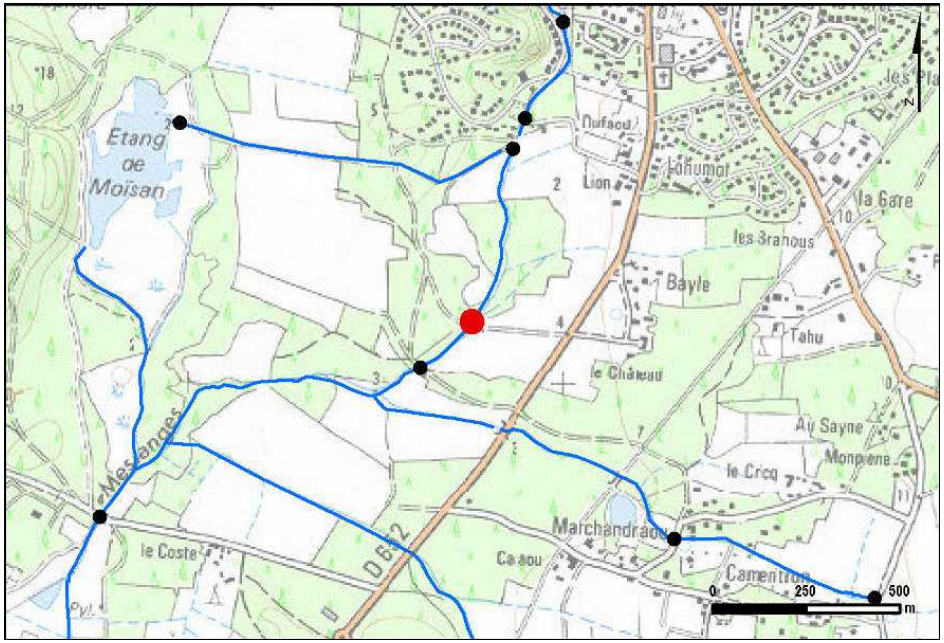

X (RGF93 - CC44, m) : 1 347 442 Y (RGF93 - CC44, m) : 3 187 873

FRANCHISSABILITE PISCICOLE

Dispositif montaison :	NR	Franch. Anguille :	Franchissable
Dispositif dévalaison :	NR	Franch. Truite :	Franchissable

FRANCHISSABILITE SEDIMENTAIRE

Retenue sédimentaire à l'amont de l'ouvrage :	
Hauteur d'eau à l'amont (m) :	
Hauteur d'eau à l'aval (m) :	

COMMENTAIRES

ruine chemin chateau, à supprimer

FICHE OUVRAGE BV SOUSTONS - Mars 2016

IDENTIFICATION DE L'OUVRAGE

Identification de l'ouvrage :	356	Date d'investigation :	25/02/2016
Identification du tronçon :	Messanges_002	Commune :	Messanges

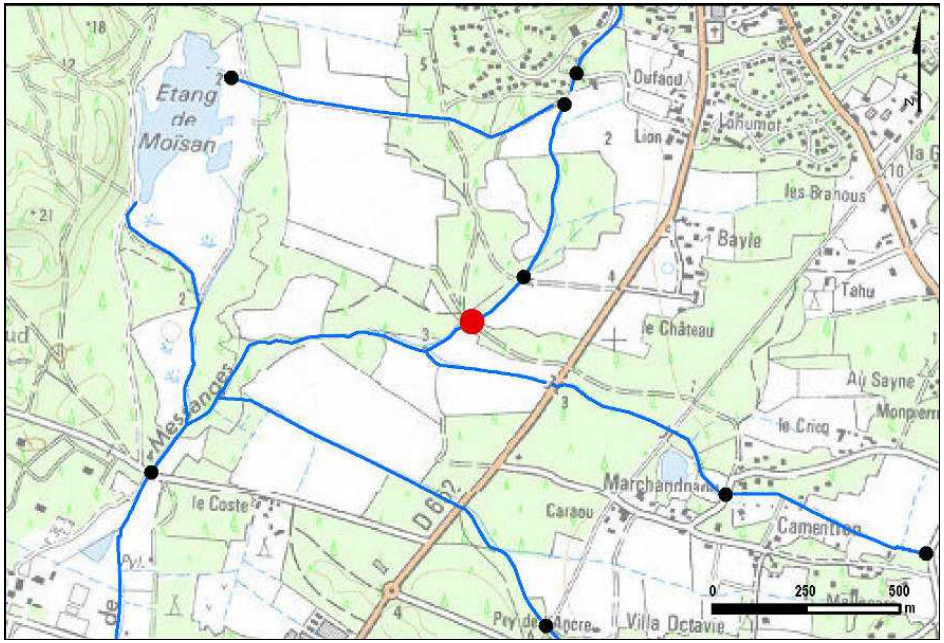

X (RGF93 - CC44, m) : 1 347 305 Y (RGF93 - CC44, m) : 3 187 753

DESCRIPTION DE L'OUVRAGE

Type d'ouvrage :	Pont voute ou à culées	Longueur (m)	
Etat de l'ouvrage :	Vétuste	Largeur (m) :	
Usage actuel :	Franchissement carrossable	Hauteur (m) :	
Enjeu :			
Parties mobiles :	Non	Hauteur de chute (m) :	
Manoeuvrabilité :			

FRANCHISSABILITE PISCICOLE

Dispositif montaison :	NR	Franch. Anguille :	Franchissable
Dispositif dévalaison :	NR	Franch. Truite :	Franchissable

FRANCHISSABILITE SEDIMENTAIRE

Retenue sédimentaire à l'amont de l'ouvrage :	
Hauteur d'eau à l'amont (m) :	
Hauteur d'eau à l'aval (m) :	

COMMENTAIRES

FICHE OUVRAGE BV SOUSTONS - Mars 2016

IDENTIFICATION DE L'OUVRAGE

Identification de l'ouvrage :	357	Date d'investigation :	25/02/2016
Identification du tronçon :	Messanges_002	Commune :	Messanges

DESCRIPTION DE L'OUVRAGE

Type d'ouvrage :	Pont voute ou à culées	Longueur (m)	
Etat de l'ouvrage :	Vétuste	Largeur (m) :	
Usage actuel :	Franchissement carrossable	Hauteur (m) :	
Enjeu :	Faible		
Parties mobiles :	Non	Hauteur de chute (m) :	
Manoeuvrabilité :			

FRANCHISSABILITE PISCICOLE

Dispositif montaison :	NR	Franch. Anguille :	Franchissable
Dispositif dévalaison :	NR	Franch. Truite :	Franchissable

FRANCHISSABILITE SEDIMENTAIRE

Retenue sédimentaire à l'amont de l'ouvrage :	
Hauteur d'eau à l'amont (m) :	
Hauteur d'eau à l'aval (m) :	

COMMENTAIRES

A surveiller

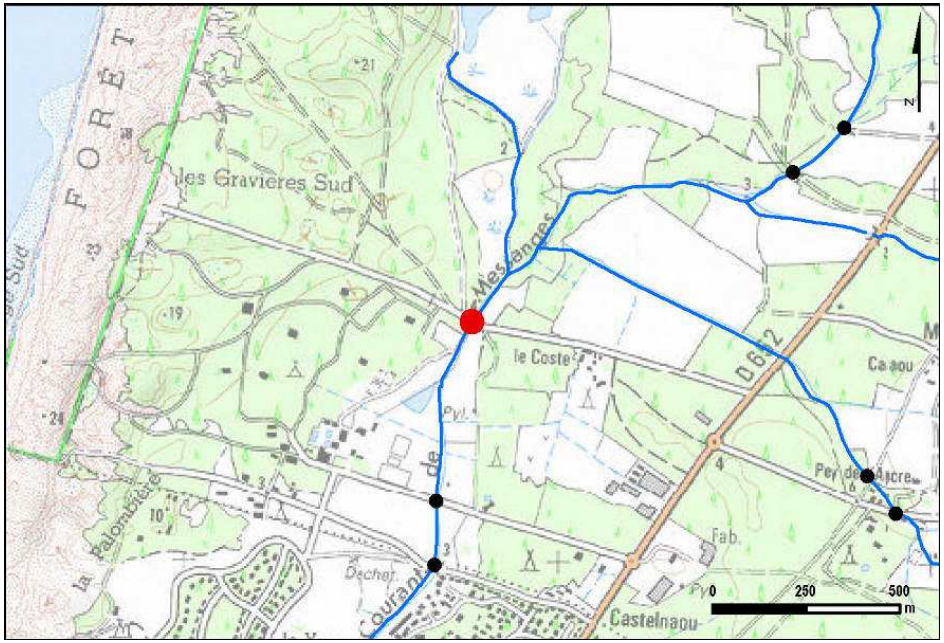

X (RGF93 - CC44, m) : 1 346 446 Y (RGF93 - CC44, m) : 3 187 353

FICHE OUVRAGE BV SOUSTONS - Mars 2016

DÉFINITION D'UNE STRATÉGIE DE GESTION DES COURS D'EAU - BASSIN VERSANT DU COURANT DE SOUSTONS

IDENTIFICATION DE L'OUVRAGE

Identification de l'ouvrage :	358	Date d'investigation :	25/02/2016
Identification du tronçon :	Messanges_002	Commune :	Messanges

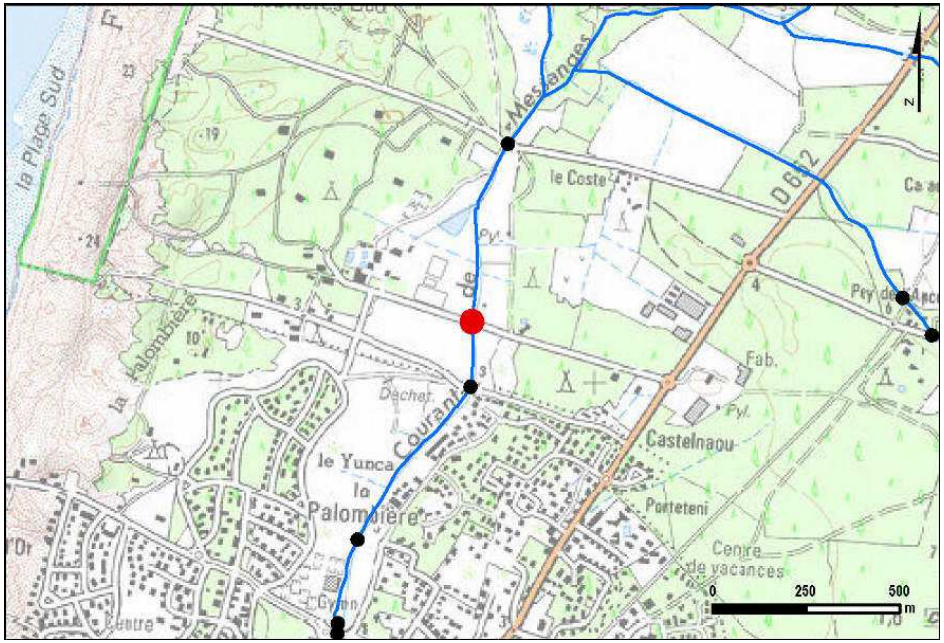

X (RGF93 - CC44, m) : 1 346 350 Y (RGF93 - CC44, m) : 3 186 876

DESCRIPTION DE L'OUVRAGE

Type d'ouvrage :	Pont voute ou à culées	Longueur (m)	
Etat de l'ouvrage :	Vétuste	Largeur (m) :	4
Usage actuel :	Franchissement carrossable	Hauteur (m) :	3
Enjeu :			
Parties mobiles :	Non	Hauteur de chute (m) :	
Manoeuvrabilité :			

FRANCHISSABILITE PISCICOLE

Dispositif montaison :	NR	Franch. Anguille :	Franchissable
Dispositif dévalaison :	NR	Franch. Truite :	Franchissable

FRANCHISSABILITE SEDIMENTAIRE

Retenue sédimentaire à l'amont de l'ouvrage :	
Hauteur d'eau à l'amont (m) :	
Hauteur d'eau à l'aval (m) :	

COMMENTAIRES

FICHE OUVRAGE BV SOUSTONS - Mars 2016

IDENTIFICATION DE L'OUVRAGE

Identification de l'ouvrage :	359	Date d'investigation :	25/02/2016
Identification du tronçon :	Messanges_002	Commune :	Vieux-Boucau-les-Bains

DESCRIPTION DE L'OUVRAGE

Type d'ouvrage :	Pont voute ou à culées	Longueur (m)	
Etat de l'ouvrage :	Vétuste	Largeur (m) :	
Usage actuel :	Franchissement carrossable	Hauteur (m) :	
Enjeu :			
Parties mobiles :	Non	Hauteur de chute (m) :	
Manoeuvrabilité :			

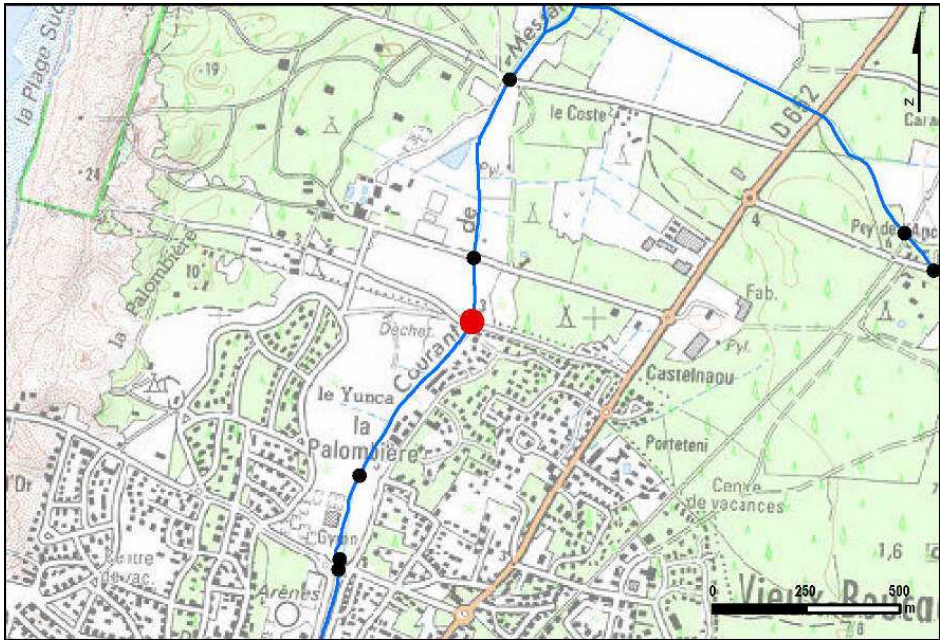

X (RGF93 - CC44, m) : 1 346 345 Y (RGF93 - CC44, m) : 3 186 705

FRANCHISSABILITE PISCICOLE

Dispositif montaison :	NR	Franch. Anguille :	Franchissable
Dispositif dévalaison :	NR	Franch. Truite :	Franchissable

FRANCHISSABILITE SEDIMENTAIRE

Retenue sédimentaire à l'amont de l'ouvrage :	
Hauteur d'eau à l'amont (m) :	
Hauteur d'eau à l'aval (m) :	

COMMENTAIRES

FICHE OUVRAGE BV SOUSTONS - Mars 2016

DÉFINITION D'UNE STRATÉGIE DE GESTION DES COURS D'EAU - BASSIN VERSANT DU COURANT DE SOUSTONS

IDENTIFICATION DE L'OUVRAGE

Identification de l'ouvrage :	360	Date d'investigation :	25/02/2016
Identification du tronçon :	Messanges_002	Commune :	Vieux-Boucau-les-Bains

DESCRIPTION DE L'OUVRAGE

Type d'ouvrage :	Passerelle	Longueur (m)	
Etat de l'ouvrage :	Bon	Largeur (m) :	
Usage actuel :	Franchissement non carrossable	Hauteur (m) :	
Enjeu :			
Parties mobiles :	Non	Hauteur de chute (m) :	
Manoeuvrabilité :			

FRANCHISSABILITE PISCICOLE

Dispositif montaison :	NR	Franch. Anguille :	Franchissable
Dispositif dévalaison :	NR	Franch. Truite :	Franchissable

FRANCHISSABILITE SEDIMENTAIRE

Retenue sédimentaire à l'amont de l'ouvrage :	
Hauteur d'eau à l'amont (m) :	
Hauteur d'eau à l'aval (m) :	

COMMENTAIRES

Vue depuis la passerelle

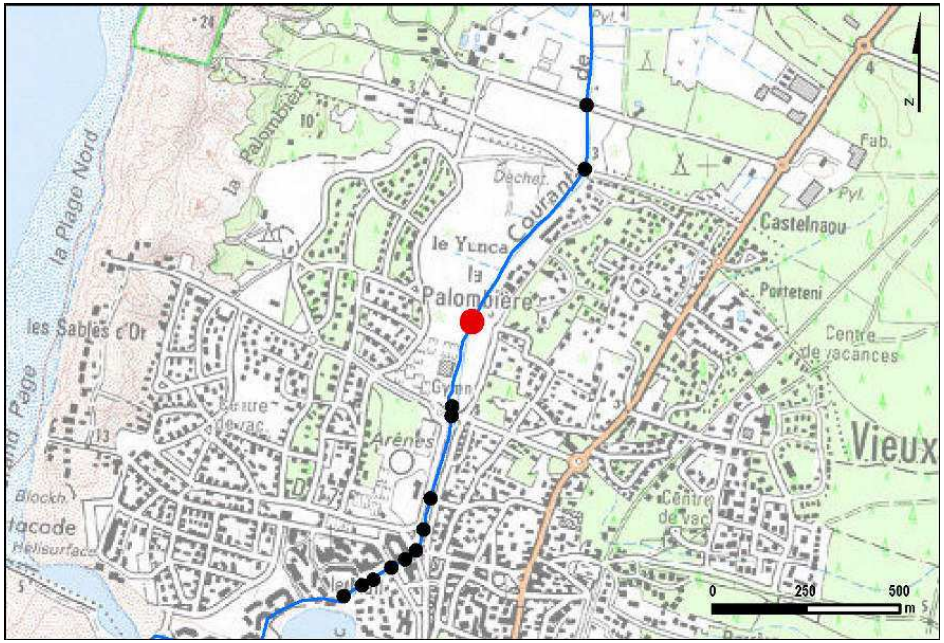

X (RGF93 - CC44, m) : 1 346 044 Y (RGF93 - CC44, m) : 3 186 296

FICHE OUVRAGE BV SOUSTONS - Mars 2016

DÉFINITION D'UNE STRATÉGIE DE GESTION DES COURS D'EAU - BASSIN VERSANT DU COURANT DE SOUSTONS

IDENTIFICATION DE L'OUVRAGE

Identification de l'ouvrage :	361	Date d'investigation :	25/02/2016
Identification du tronçon :	Messanges_002	Commune :	Vieux-Boucau-les-Bains

DESCRIPTION DE L'OUVRAGE

Type d'ouvrage :	Pont voute ou à culées	Longueur (m)	
Etat de l'ouvrage :	Vétuste	Largeur (m) :	
Usage actuel :	Franchissement carrossable	Hauteur (m) :	
Enjeu :			
Parties mobiles :	Non	Hauteur de chute (m) :	
Manoeuvrabilité :			

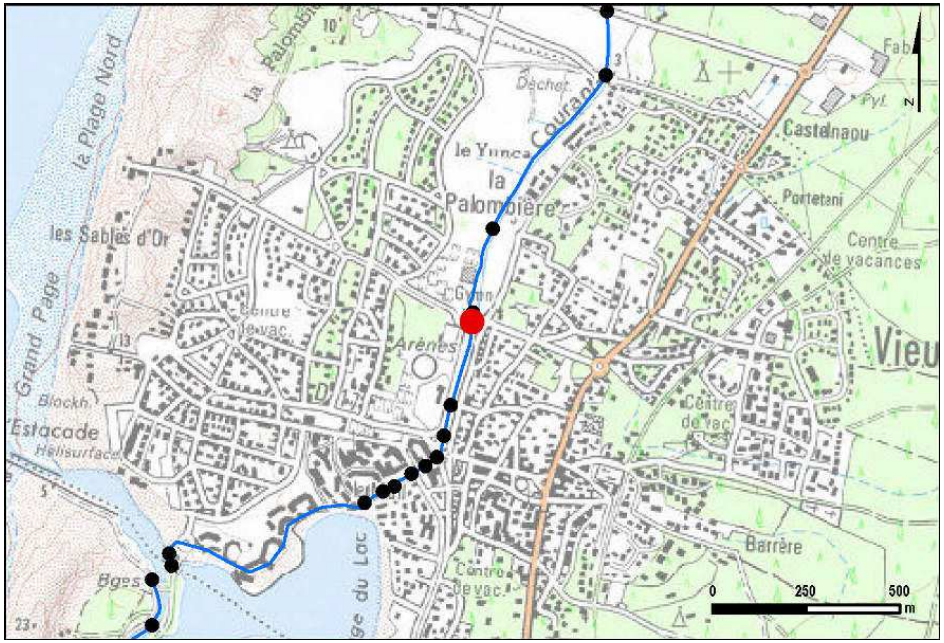

X (RGF93 - CC44, m) : 1 345 989 Y (RGF93 - CC44, m) : 3 186 046

FRANCHISSABILITE PISCICOLE

Dispositif montaison :	NR	Franch. Anguille :	Franchissable
Dispositif dévalaison :	NR	Franch. Truite :	Franchissable

FRANCHISSABILITE SEDIMENTAIRE

Retenue sédimentaire à l'amont de l'ouvrage :	
Hauteur d'eau à l'amont (m) :	
Hauteur d'eau à l'aval (m) :	

COMMENTAIRES

Pont devant les arènes

FICHE OUVRAGE BV SOUSTONS - Mars 2016

DÉFINITION D'UNE STRATÉGIE DE GESTION DES COURS D'EAU - BASSIN VERSANT DU COURANT DE SOUSTONS

IDENTIFICATION DE L'OUVRAGE

Identification de l'ouvrage :	362	Date d'investigation :	25/02/2016
Identification du tronçon :	Messanges_002	Commune :	Vieux-Boucau-les-Bains

DESCRIPTION DE L'OUVRAGE

Type d'ouvrage :	Autre	Longueur (m)	
Etat de l'ouvrage :	Vétuste	Largeur (m) :	
Usage actuel :	Autre	Hauteur (m) :	
Enjeu :			
Parties mobiles :	Non	Hauteur de chute (m) :	
Manoeuvrabilité :			

FRANCHISSABILITE PISCICOLE

Dispositif montaison :	NR	Franch. Anguille :	NR
Dispositif dévalaison :	NR	Franch. Truite :	NR

FRANCHISSABILITE SEDIMENTAIRE

Retenue sédimentaire à l'amont de l'ouvrage :	
Hauteur d'eau à l'amont (m) :	
Hauteur d'eau à l'aval (m) :	

COMMENTAIRES

RD

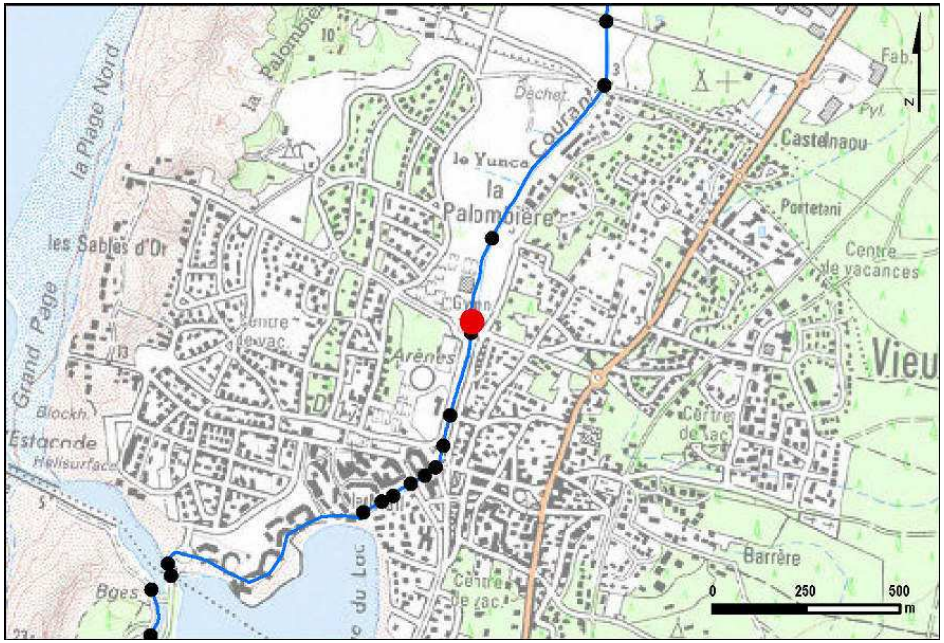

X (RGF93 - CC44, m) : 1 345 992 Y (RGF93 - CC44, m) : 3 186 073

FICHE OUVRAGE BV SOUSTONS - Mars 2016

DÉFINITION D'UNE STRATÉGIE DE GESTION DES COURS D'EAU - BASSIN VERSANT DU COURANT DE SOUSTONS

IDENTIFICATION DE L'OUVRAGE

Identification de l'ouvrage :	363	Date d'investigation :	25/02/2016
Identification du tronçon :	Messanges_002	Commune :	Vieux-Boucau-les-Bains

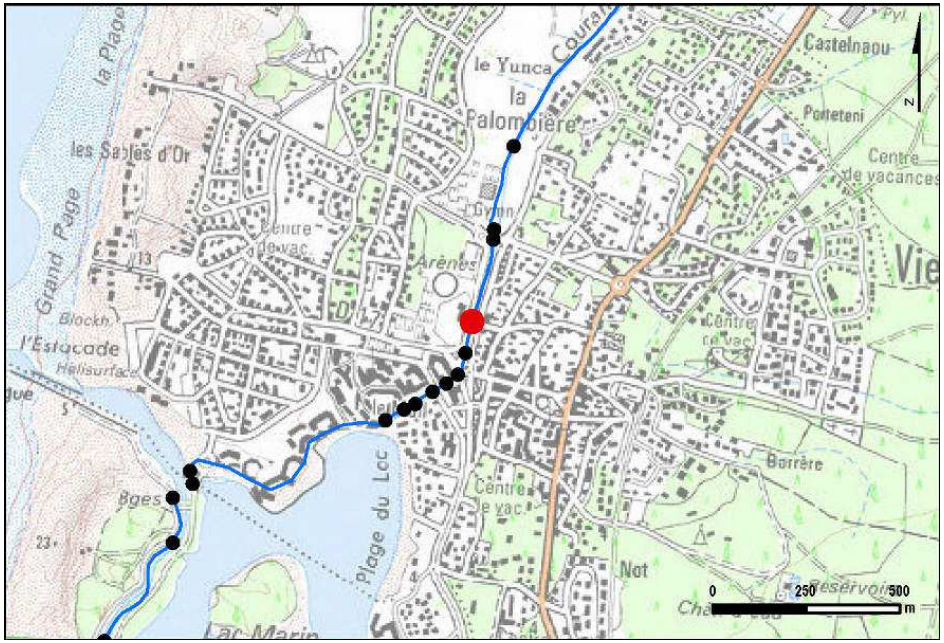

X (RGF93 - CC44, m) : 1 345 932 Y (RGF93 - CC44, m) : 3 185 826

DESCRIPTION DE L'OUVRAGE

Type d'ouvrage :	Passerelle	Longueur (m)	
Etat de l'ouvrage :	Bon	Largeur (m) :	
Usage actuel :	Franchissement non carrossable	Hauteur (m) :	
Enjeu :			
Parties mobiles :	Non	Hauteur de chute (m) :	
Manoeuvrabilité :			

FRANCHISSABILITE PISCICOLE

Dispositif montaison :	NR	Franch. Anguille :	Franchissable
Dispositif dévalaison :	NR	Franch. Truite :	Franchissable

FRANCHISSABILITE SEDIMENTAIRE

Retenue sédimentaire à l'amont de l'ouvrage :	
Hauteur d'eau à l'amont (m) :	
Hauteur d'eau à l'aval (m) :	

COMMENTAIRES

FICHE OUVRAGE BV SOUSTONS - Mars 2016

DÉFINITION D'UNE STRATÉGIE DE GESTION DES COURS D'EAU - BASSIN VERSANT DU COURANT DE SOUSTONS

IDENTIFICATION DE L'OUVRAGE

Identification de l'ouvrage :	364	Date d'investigation :	25/02/2016
Identification du tronçon :	Messanges_002	Commune :	Vieux-Boucau-les-Bains

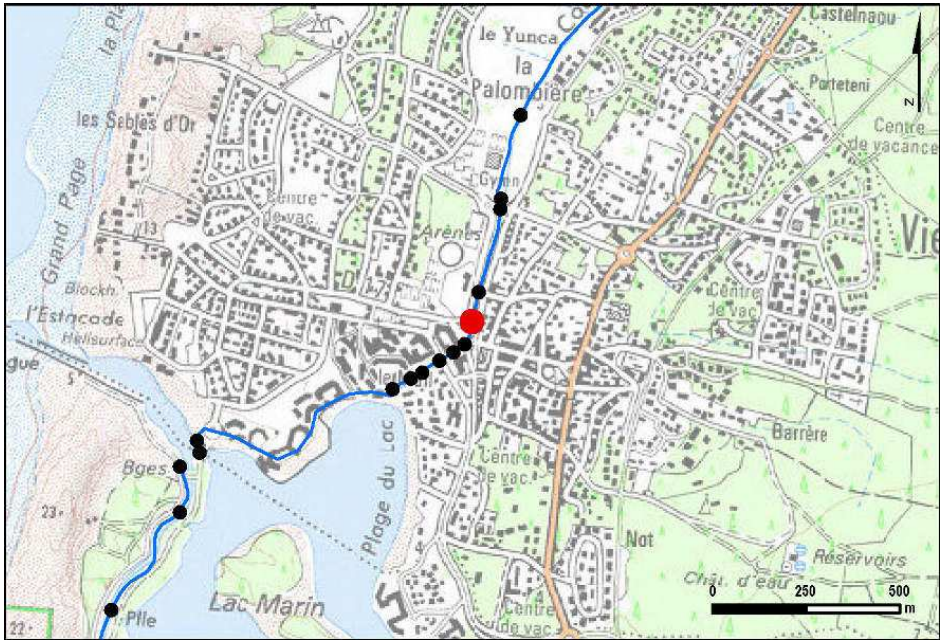

X (RGF93 - CC44, m) : 1 345 914 Y (RGF93 - CC44, m) : 3 185 744

DESCRIPTION DE L'OUVRAGE

Type d'ouvrage :	Passerelle	Longueur (m)	2
Etat de l'ouvrage :	Bon	Largeur (m) :	4
Usage actuel :	Franchissement non carrossable	Hauteur (m) :	
Enjeu :			
Parties mobiles :	Non	Hauteur de chute (m) :	
Manoeuvrabilité :			

FRANCHISSABILITE PISCICOLE

Dispositif montaison :	NR	Franch. Anguille :	Franchissable
Dispositif dévalaison :	NR	Franch. Truite :	Franchissable

FRANCHISSABILITE SEDIMENTAIRE

Retenue sédimentaire à l'amont de l'ouvrage :	
Hauteur d'eau à l'amont (m) :	
Hauteur d'eau à l'aval (m) :	

COMMENTAIRES

FICHE OUVRAGE BV SOUSTONS - Mars 2016

DÉFINITION D'UNE STRATÉGIE DE GESTION DES COURS D'EAU - BASSIN VERSANT DU COURANT DE SOUSTONS

IDENTIFICATION DE L'OUVRAGE

Identification de l'ouvrage :	365	Date d'investigation :	25/02/2016
Identification du tronçon :	Messanges_002	Commune :	Vieux-Boucau-les-Bains

DESCRIPTION DE L'OUVRAGE

Type d'ouvrage :	Pont voute ou à culées	Longueur (m)	
Etat de l'ouvrage :	Vétuste	Largeur (m) :	
Usage actuel :	Franchissement carrossable	Hauteur (m) :	
Enjeu :			
Parties mobiles :	Non	Hauteur de chute (m) :	0.2
Manoeuvrabilité :			

FRANCHISSABILITE PISCICOLE

Dispositif montaison :	NR	Franch. Anguille :	Franchissable
Dispositif dévalaison :	NR	Franch. Truite :	Franchissable

FRANCHISSABILITE SEDIMENTAIRE

Retenue sédimentaire à l'amont de l'ouvrage :	
Hauteur d'eau à l'amont (m) :	
Hauteur d'eau à l'aval (m) :	

COMMENTAIRES

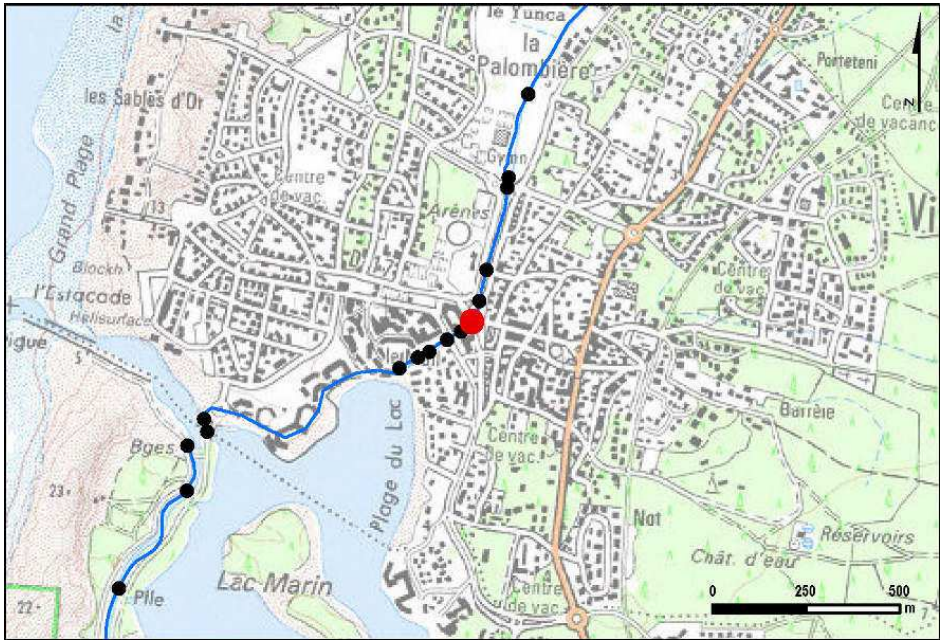

X (RGF93 - CC44, m) : 1 345 895 Y (RGF93 - CC44, m) : 3 185 687

FICHE OUVRAGE BV SOUSTONS - Mars 2016

DÉFINITION D'UNE STRATÉGIE DE GESTION DES COURS D'EAU - BASSIN VERSANT DU COURANT DE SOUSTONS

IDENTIFICATION DE L'OUVRAGE

Identification de l'ouvrage :	366	Date d'investigation :	25/02/2016
Identification du tronçon :	Messanges_002	Commune :	Vieux-Boucau-les-Bains

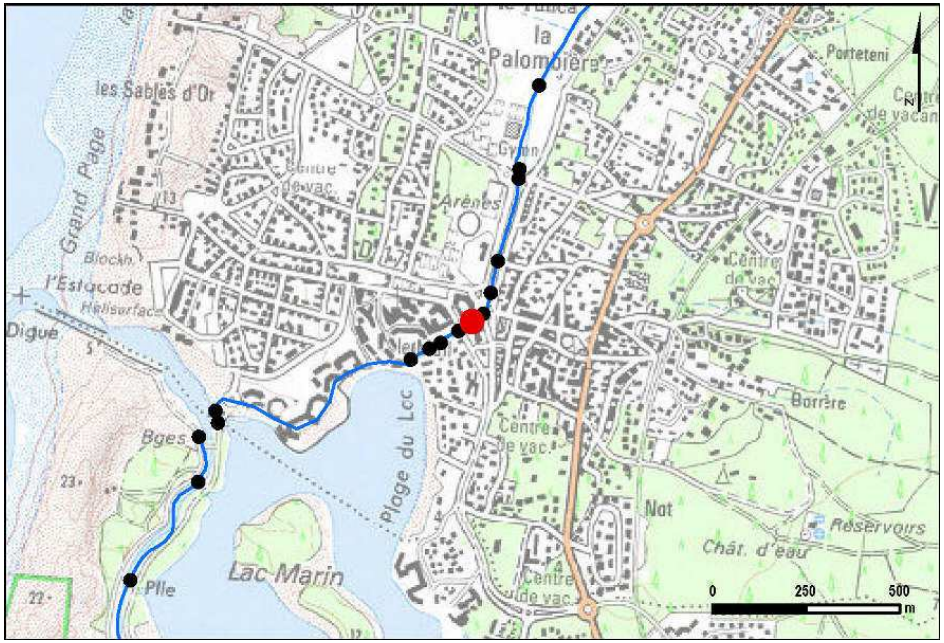

X (RGF93 - CC44, m) : 1 345 864 Y (RGF93 - CC44, m) : 3 185 663

DESCRIPTION DE L'OUVRAGE

Type d'ouvrage :	Passerelle	Longueur (m)	
Etat de l'ouvrage :	Bon	Largeur (m) :	
Usage actuel :	Franchissement non carrossable	Hauteur (m) :	
Enjeu :			
Parties mobiles :	Non	Hauteur de chute (m) :	
Manoeuvrabilité :			

FRANCHISSABILITE PISCICOLE

Dispositif montaison :	NR	Franch. Anguille :	Franchissable
Dispositif dévalaison :	NR	Franch. Truite :	Franchissable

FRANCHISSABILITE SEDIMENTAIRE

Retenue sédimentaire à l'amont de l'ouvrage :	
Hauteur d'eau à l'amont (m) :	
Hauteur d'eau à l'aval (m) :	

COMMENTAIRES

FICHE OUVRAGE BV SOUSTONS - Mars 2016

DÉFINITION D'UNE STRATÉGIE DE GESTION DES COURS D'EAU - BASSIN VERSANT DU COURANT DE SOUSTONS

IDENTIFICATION DE L'OUVRAGE

Identification de l'ouvrage :	367	Date d'investigation :	25/02/2016
Identification du tronçon :	Messanges_002	Commune :	Vieux-Boucau-les-Bains

DESCRIPTION DE L'OUVRAGE

Type d'ouvrage :	Pont voute ou à culées	Longueur (m)	
Etat de l'ouvrage :	Vétuste	Largeur (m) :	
Usage actuel :	Franchissement carrossable	Hauteur (m) :	
Enjeu :			
Parties mobiles :	Non	Hauteur de chute (m) :	
Manoeuvrabilité :			

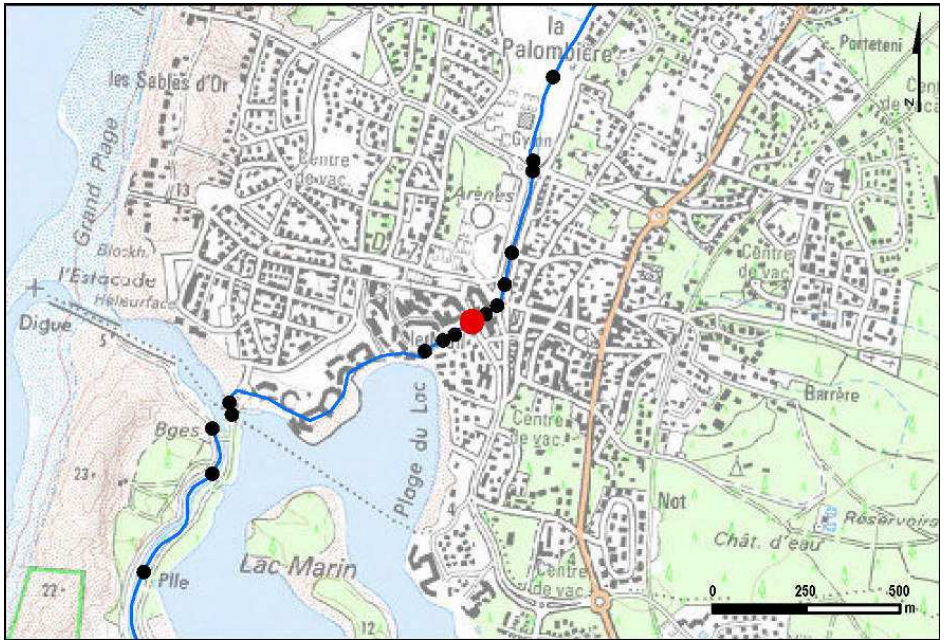

X (RGF93 - CC44, m) : 1 345 827 Y (RGF93 - CC44, m) : 3 185 641

FRANCHISSABILITE PISCICOLE

Dispositif montaison :	NR	Franch. Anguille :	Franchissable
Dispositif dévalaison :	NR	Franch. Truite :	Franchissable

FRANCHISSABILITE SEDIMENTAIRE

Retenue sédimentaire à l'amont de l'ouvrage :	
Hauteur d'eau à l'amont (m) :	
Hauteur d'eau à l'aval (m) :	

COMMENTAIRES

FICHE OUVRAGE BV SOUSTONS - Mars 2016

DÉFINITION D'UNE STRATÉGIE DE GESTION DES COURS D'EAU - BASSIN VERSANT DU COURANT DE SOUSTONS

IDENTIFICATION DE L'OUVRAGE

Identification de l'ouvrage :	368	Date d'investigation :	25/02/2016
Identification du tronçon :	Messanges_002	Commune :	Vieux-Boucau-les-Bains

DESCRIPTION DE L'OUVRAGE

Type d'ouvrage :	Passerelle	Longueur (m)	
Etat de l'ouvrage :	Dégradé	Largeur (m) :	
Usage actuel :	Franchissement non carrossable	Hauteur (m) :	
Enjeu :	Fort		
Parties mobiles :	Non	Hauteur de chute (m) :	
Manoeuvrabilité :			

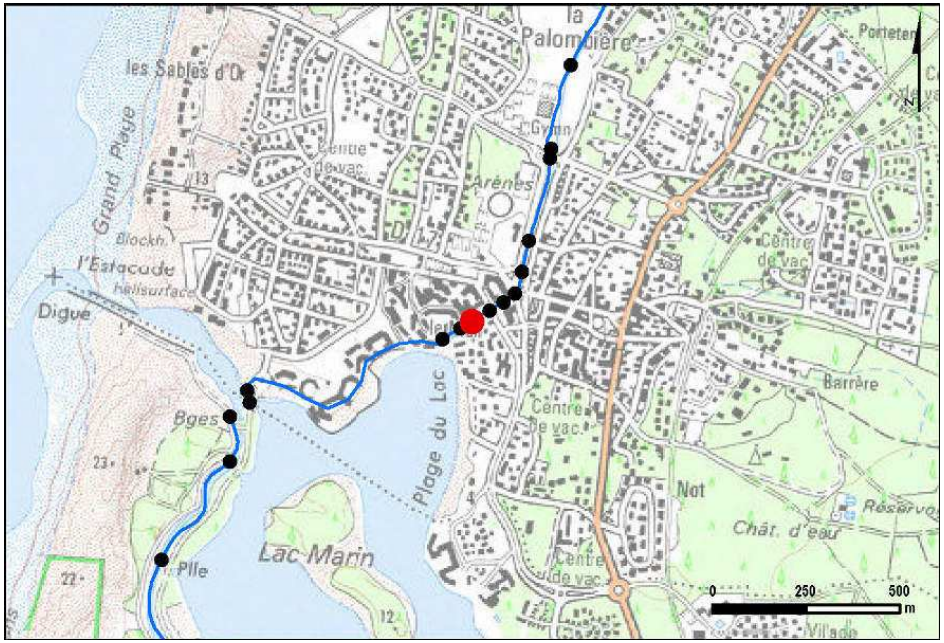

X (RGF93 - CC44, m) : 1 345 780 Y (RGF93 - CC44, m) : 3 185 609

FRANCHISSABILITE PISCICOLE

Dispositif montaison :	NR	Franch. Anguille :	Franchissable
Dispositif dévalaison :	NR	Franch. Truite :	Franchissable

FRANCHISSABILITE SEDIMENTAIRE

Retenue sédimentaire à l'amont de l'ouvrage :	
Hauteur d'eau à l'amont (m) :	
Hauteur d'eau à l'aval (m) :	

COMMENTAIRES

FICHE OUVRAGE BV SOUSTONS - Mars 2016

DÉFINITION D'UNE STRATÉGIE DE GESTION DES COURS D'EAU - BASSIN VERSANT DU COURANT DE SOUSTONS

IDENTIFICATION DE L'OUVRAGE

Identification de l'ouvrage :	369	Date d'investigation :	25/02/2016
Identification du tronçon :	Messanges_002	Commune :	Vieux-Boucau-les-Bains

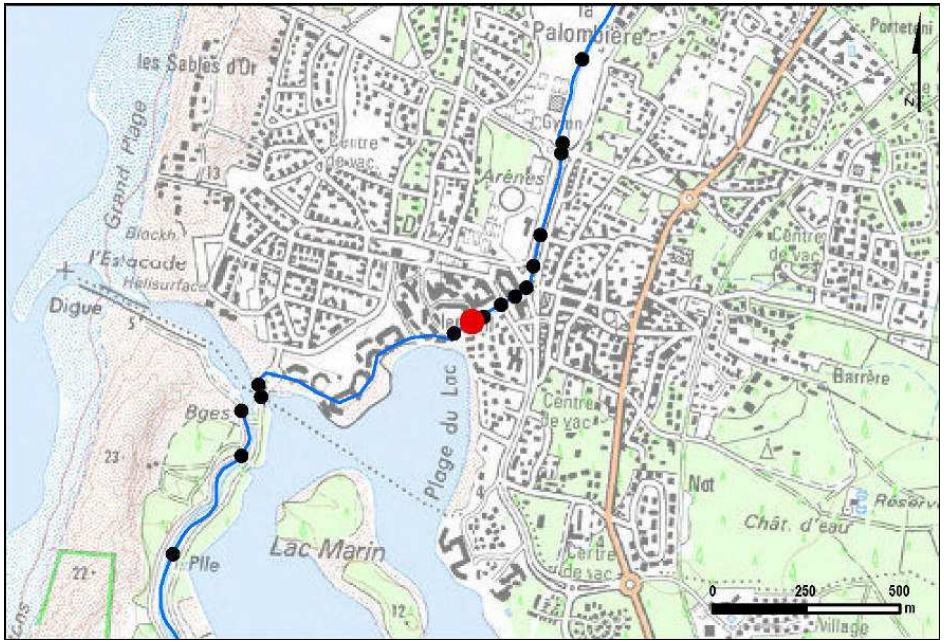

X (RGF93 - CC44, m) : 1 345 749 Y (RGF93 - CC44, m) : 3 185 594

DESCRIPTION DE L'OUVRAGE

Type d'ouvrage :	Passerelle	Longueur (m)	
Etat de l'ouvrage :	Dégradé	Largeur (m) :	
Usage actuel :	Franchissement non carrossable	Hauteur (m) :	
Enjeu :	Moyen		
Parties mobiles :	Non	Hauteur de chute (m) :	
Manoeuvrabilité :			

FRANCHISSABILITE PISCICOLE

Dispositif montaison :	NR	Franch. Anguille :	Franchissable
Dispositif dévalaison :	NR	Franch. Truite :	Franchissable

FRANCHISSABILITE SEDIMENTAIRE

Retenue sédimentaire à l'amont de l'ouvrage :	
Hauteur d'eau à l'amont (m) :	
Hauteur d'eau à l'aval (m) :	

COMMENTAIRES

FICHE OUVRAGE BV SOUSTONS - Mars 2016

DÉFINITION D'UNE STRATÉGIE DE GESTION DES COURS D'EAU - BASSIN VERSANT DU COURANT DE SOUSTONS

IDENTIFICATION DE L'OUVRAGE

Identification de l'ouvrage :	370	Date d'investigation :	25/02/2016
Identification du tronçon :	Messanges_005	Commune :	Messanges

DESCRIPTION DE L'OUVRAGE

Type d'ouvrage :	Pont voute ou à culées	Longueur (m)	
Etat de l'ouvrage :	Bon	Largeur (m) :	
Usage actuel :	Franchissement carrossable	Hauteur (m) :	
Enjeu :			
Parties mobiles :	Non	Hauteur de chute (m) :	
Manoeuvrabilité :			

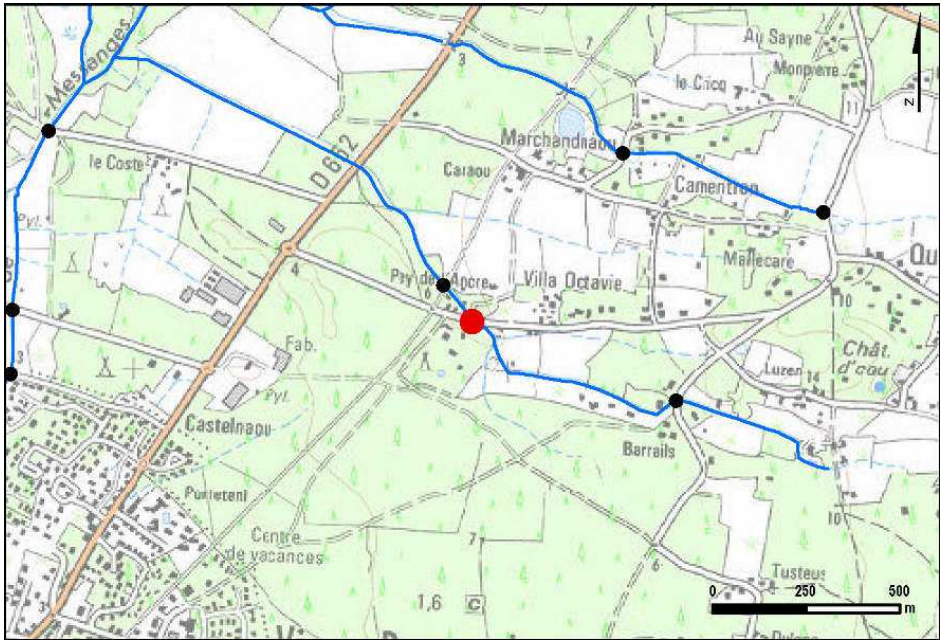

X (RGF93 - CC44, m) : 1 347 580 Y (RGF93 - CC44, m) : 3 186 843

FRANCHISSABILITE PISCICOLE

Dispositif montaison :	NR	Franch. Anguille :	Franchissable
Dispositif dévalaison :	NR	Franch. Truite :	Franchissable

FRANCHISSABILITE SEDIMENTAIRE

Retenue sédimentaire à l'amont de l'ouvrage :	
Hauteur d'eau à l'amont (m) :	
Hauteur d'eau à l'aval (m) :	

COMMENTAIRES

FICHE OUVRAGE BV SOUSTONS - Mars 2016

DÉFINITION D'UNE STRATÉGIE DE GESTION DES COURS D'EAU - BASSIN VERSANT DU COURANT DE SOUSTONS

IDENTIFICATION DE L'OUVRAGE

Identification de l'ouvrage :	371	Date d'investigation :	25/02/2016
Identification du tronçon :	Messanges_005	Commune :	Messanges

DESCRIPTION DE L'OUVRAGE

Type d'ouvrage :	Buse simple	Longueur (m)	6
Etat de l'ouvrage :	Dégradé	Largeur (m) :	0
Usage actuel :	Franchissement carrossable	Hauteur (m) :	0
Enjeu :	Fort		
Parties mobiles :	Non	Hauteur de chute (m) :	
Manoeuvrabilité :			

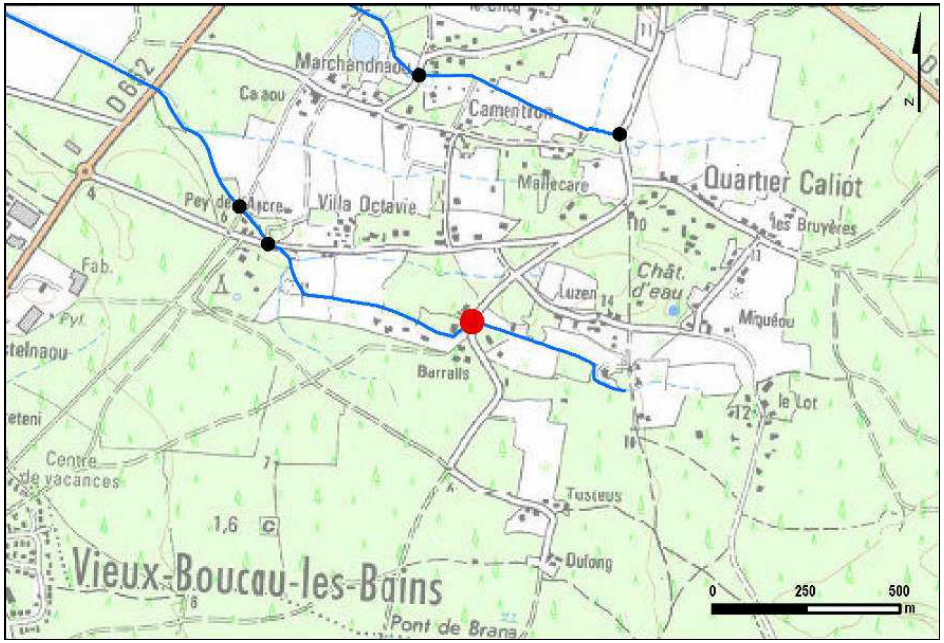

X (RGF93 - CC44, m) : 1 348 124 Y (RGF93 - CC44, m) : 3 186 634

FRANCHISSABILITE PISCICOLE

Dispositif montaison :	NR	Franch. Anguille :	Moyennement franchissable
Dispositif dévalaison :	NR	Franch. Truite :	Moyennement franchissable

FRANCHISSABILITE SEDIMENTAIRE

Retenue sédimentaire à l'amont de l'ouvrage :	Retenue en cours de remplissage
Hauteur d'eau à l'amont (m) :	
Hauteur d'eau à l'aval (m) :	

COMMENTAIRES

FICHE OUVRAGE BV SOUSTONS - Mars 2016

DÉFINITION D'UNE STRATÉGIE DE GESTION DES COURS D'EAU - BASSIN VERSANT DU COURANT DE SOUSTONS

IDENTIFICATION DE L'OUVRAGE

Identification de l'ouvrage :	372	Date d'investigation :	25/02/2016
Identification du tronçon :	Messanges_005	Commune :	Messanges

DESCRIPTION DE L'OUVRAGE

Type d'ouvrage :	Pont voute ou à culées	Longueur (m)	6
Etat de l'ouvrage :	Vétuste	Largeur (m) :	2
Usage actuel :	Franchissement carrossable	Hauteur (m) :	1
Enjeu :			
Parties mobiles :	Non	Hauteur de chute (m) :	
Manoeuvrabilité :			

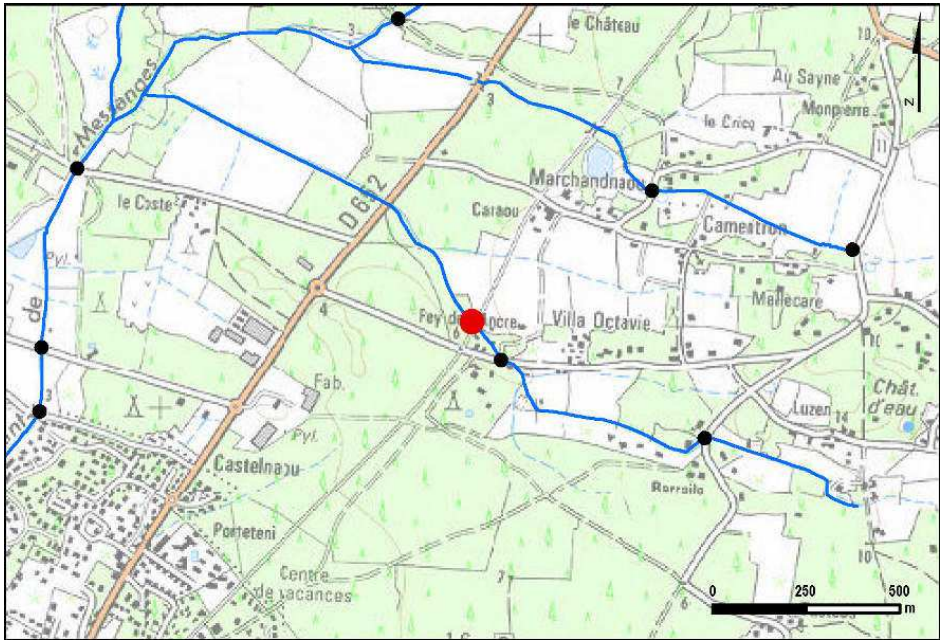

X (RGF93 - CC44, m) : 1 347 502 Y (RGF93 - CC44, m) : 3 186 943

FRANCHISSABILITE PISCICOLE

Dispositif montaison :	NR	Franch. Anguille :	Franchissable
Dispositif dévalaison :	NR	Franch. Truite :	Franchissable

FRANCHISSABILITE SEDIMENTAIRE

Retenue sédimentaire à l'amont de l'ouvrage :	
Hauteur d'eau à l'amont (m) :	
Hauteur d'eau à l'aval (m) :	

COMMENTAIRES

PISTE CYCL

FICHE OUVRAGE BV SOUSTONS - Mars 2016

IDENTIFICATION DE L'OUVRAGE

Identification de l'ouvrage :	373	Date d'investigation :	25/02/2016
Identification du tronçon :	Messanges_004	Commune :	Messanges

DESCRIPTION DE L'OUVRAGE

Type d'ouvrage :	Pont cadre ou dalot	Longueur (m)	
Etat de l'ouvrage :	Vétuste	Largeur (m) :	
Usage actuel :	Franchissement carrossable	Hauteur (m) :	
Enjeu :	Moyen		
Parties mobiles :	Non	Hauteur de chute (m) :	
Manoeuvrabilité :			

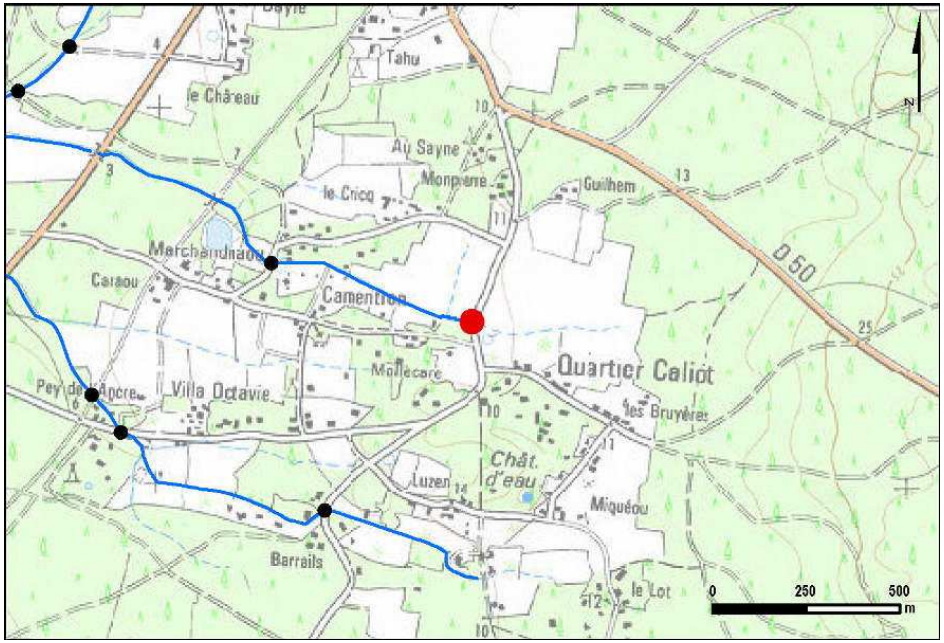

X (RGF93 - CC44, m) : 1 348 519 Y (RGF93 - CC44, m) : 3 187 136

FRANCHISSABILITE PISCICOLE

Dispositif montaison :	NR	Franch. Anguille :	Franchissable
Dispositif dévalaison :	NR	Franch. Truite :	Franchissable

FRANCHISSABILITE SEDIMENTAIRE

Retenue sédimentaire à l'amont de l'ouvrage :	Retenue en cours de remplissage
Hauteur d'eau à l'amont (m) :	
Hauteur d'eau à l'aval (m) :	

COMMENTAIRES

FICHE OUVRAGE BV SOUSTONS - Mars 2016

DÉFINITION D'UNE STRATÉGIE DE GESTION DES COURS D'EAU - BASSIN VERSANT DU COURANT DE SOUSTONS

IDENTIFICATION DE L'OUVRAGE

Identification de l'ouvrage :	374	Date d'investigation :	25/02/2016
Identification du tronçon :	Messanges_004	Commune :	Messanges

DESCRIPTION DE L'OUVRAGE

Type d'ouvrage :	Buse simple	Longueur (m)	
Etat de l'ouvrage :	Vétuste	Largeur (m) :	
Usage actuel :	Franchissement carrossable	Hauteur (m) :	
Enjeu :	Faible		
Parties mobiles :	Non	Hauteur de chute (m) :	
Manoeuvrabilité :			

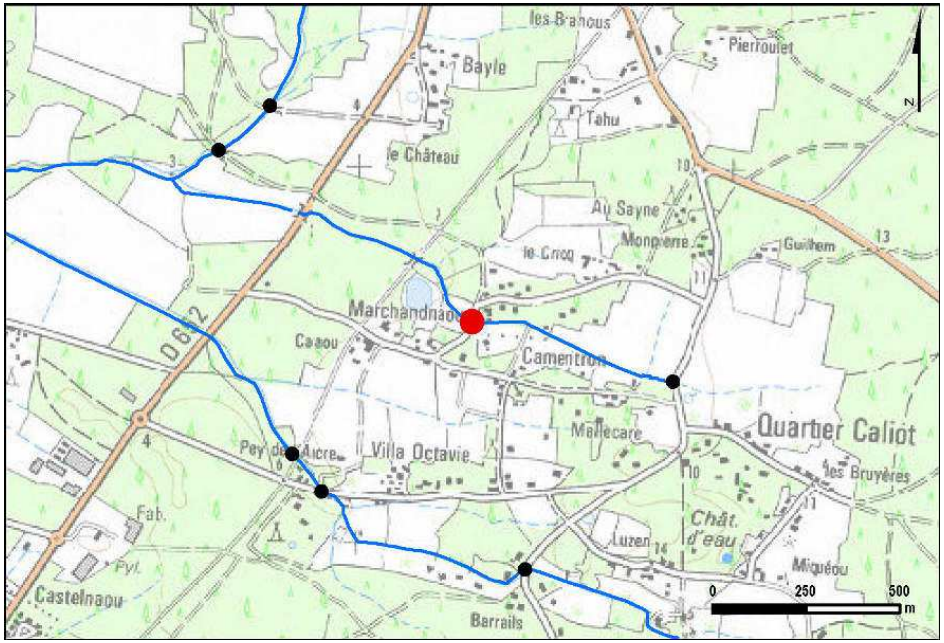

X (RGF93 - CC44, m) : 1 347 982 Y (RGF93 - CC44, m) : 3 187 294

FRANCHISSABILITE PISCICOLE

Dispositif montaison :	NR	Franch. Anguille :	Moyennement franchissable
Dispositif dévalaison :	NR	Franch. Truite :	Moyennement franchissable

FRANCHISSABILITE SEDIMENTAIRE

Retenue sédimentaire à l'amont de l'ouvrage :	Retenue en cours de remplissage
Hauteur d'eau à l'amont (m) :	
Hauteur d'eau à l'aval (m) :	

COMMENTAIRES

FICHE OUVRAGE BV SOUSTONS - Mars 2016

DÉFINITION D'UNE STRATÉGIE DE GESTION DES COURS D'EAU - BASSIN VERSANT DU COURANT DE SOUSTONS

IDENTIFICATION DE L'OUVRAGE

Identification de l'ouvrage :	375	Date d'investigation :	26/02/2016
Identification du tronçon :	Co_Sous_001	Commune :	Soustons

DESCRIPTION DE L'OUVRAGE

Type d'ouvrage :	Pont voute ou à culées	Longueur (m)	
Etat de l'ouvrage :	Vétuste	Largeur (m) :	
Usage actuel :	Franchissement carrossable	Hauteur (m) :	
Enjeu :			
Parties mobiles :	Non	Hauteur de chute (m) :	
Manoeuvrabilité :			

FRANCHISSABILITE PISCICOLE

Dispositif montaison :	NR	Franch. Anguille :	Franchissable
Dispositif dévalaison :	NR	Franch. Truite :	Franchissable

FRANCHISSABILITE SEDIMENTAIRE

Retenue sédimentaire à l'amont de l'ouvrage :	
Hauteur d'eau à l'amont (m) :	
Hauteur d'eau à l'aval (m) :	

COMMENTAIRES

Pont de la piste cyclable en amont du barrage de dérivation

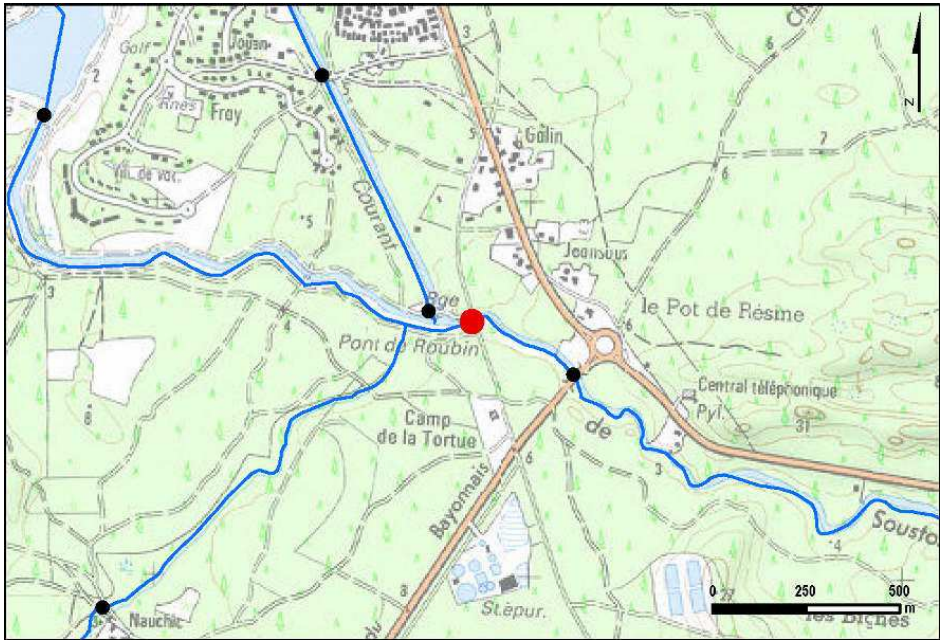

X (RGF93 - CC44, m) : 1 346 489 Y (RGF93 - CC44, m) : 3 183 392

FICHE OUVRAGE BV SOUSTONS - Mars 2016

DÉFINITION D'UNE STRATÉGIE DE GESTION DES COURS D'EAU - BASSIN VERSANT DU COURANT DE SOUSTONS

IDENTIFICATION DE L'OUVRAGE

Identification de l'ouvrage :	376	Date d'investigation :	26/02/2016
Identification du tronçon :	Co_Sous_002	Commune :	Soustons

DESCRIPTION DE L'OUVRAGE

Type d'ouvrage :	Pont voute ou à culées	Longueur (m)	
Etat de l'ouvrage :	Vétuste	Largeur (m) :	
Usage actuel :	Franchissement carrossable	Hauteur (m) :	
Enjeu :	Fort		
Parties mobiles :	Non	Hauteur de chute (m) :	
Manoeuvrabilité :			

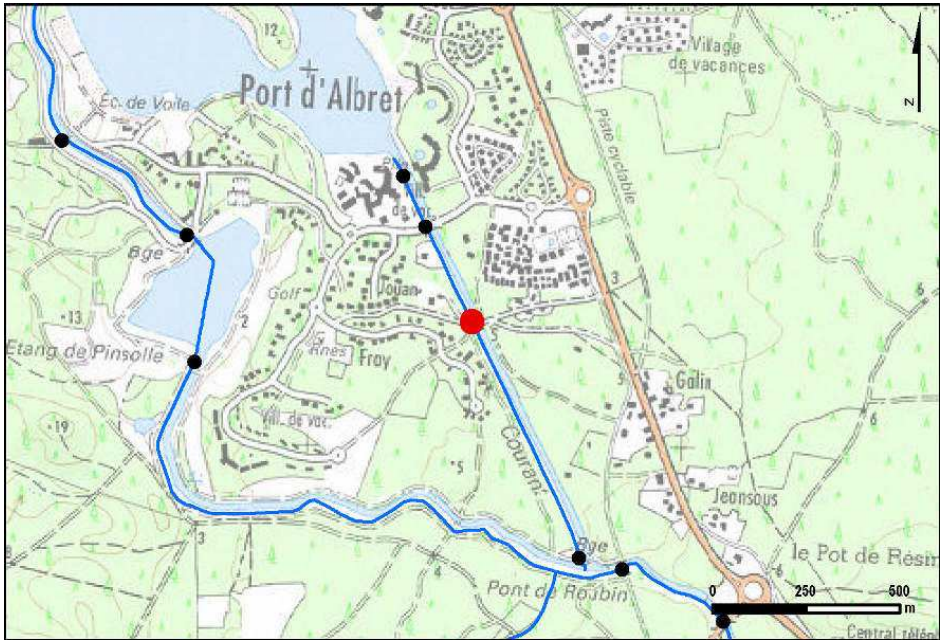

X (RGF93 - CC44, m) : 1 346 088 Y (RGF93 - CC44, m) : 3 184 051

FRANCHISSABILITE PISCICOLE

Dispositif montaison :	NR	Franch. Anguille :	Franchissable
Dispositif dévalaison :	NR	Franch. Truite :	Franchissable

FRANCHISSABILITE SEDIMENTAIRE

Retenue sédimentaire à l'amont de l'ouvrage :	
Hauteur d'eau à l'amont (m) :	
Hauteur d'eau à l'aval (m) :	

COMMENTAIRES

Déchaussement culées

FICHE OUVRAGE BV SOUSTONS - Mars 2016

IDENTIFICATION DE L'OUVRAGE

Identification de l'ouvrage :	377	Date d'investigation :	26/02/2016
Identification du tronçon :	Co_Sous_002	Commune :	Soustons

DESCRIPTION DE L'OUVRAGE

Type d'ouvrage :	Pont voute ou à culées	Longueur (m)	8
Etat de l'ouvrage :	Vétuste	Largeur (m) :	10
Usage actuel :	Franchissement carrossable	Hauteur (m) :	3
Enjeu :			
Parties mobiles :	Non	Hauteur de chute (m) :	
Manoeuvrabilité :			

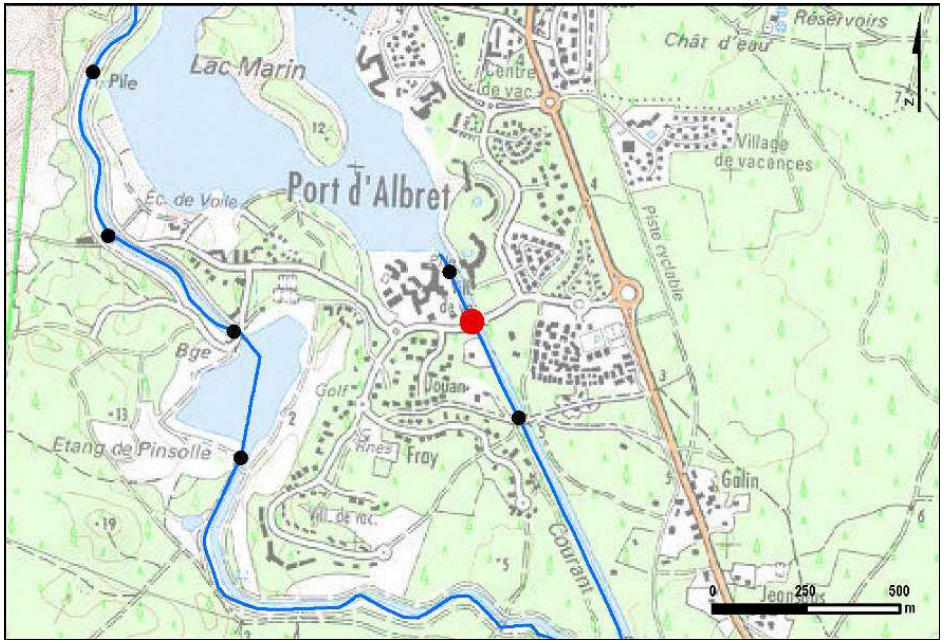

X (RGF93 - CC44, m) : 1 345 964 Y (RGF93 - CC44, m) : 3 184 306

FRANCHISSABILITE PISCICOLE

Dispositif montaison :	NR	Franch. Anguille :	Franchissable
Dispositif dévalaison :	NR	Franch. Truite :	Franchissable

FRANCHISSABILITE SEDIMENTAIRE

Retenue sédimentaire à l'amont de l'ouvrage :	
Hauteur d'eau à l'amont (m) :	
Hauteur d'eau à l'aval (m) :	

COMMENTAIRES

FICHE OUVRAGE BV SOUSTONS - Mars 2016

DÉFINITION D'UNE STRATÉGIE DE GESTION DES COURS D'EAU - BASSIN VERSANT DU COURANT DE SOUSTONS

IDENTIFICATION DE L'OUVRAGE

Identification de l'ouvrage :	378	Date d'investigation :	26/02/2016
Identification du tronçon :	Co_Sous_002	Commune :	Soustons

DESCRIPTION DE L'OUVRAGE

Type d'ouvrage :	Passerelle	Longueur (m)	
Etat de l'ouvrage :	Vétuste	Largeur (m) :	
Usage actuel :	Franchissement non carrossable	Hauteur (m) :	
Enjeu :			
Parties mobiles :	Non	Hauteur de chute (m) :	
Manoeuvrabilité :			

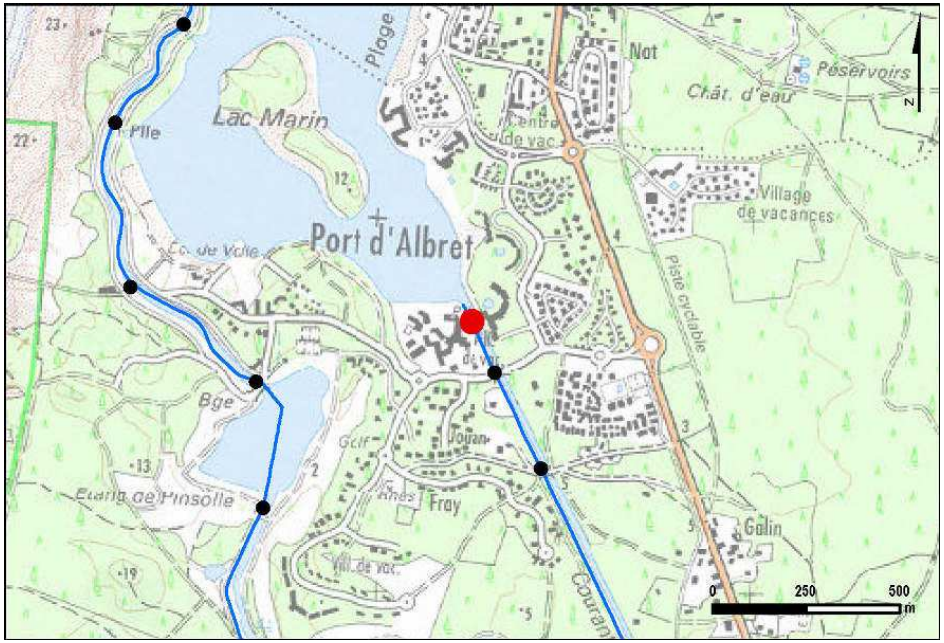

X (RGF93 - CC44, m) : 1 345 905 Y (RGF93 - CC44, m) : 3 184 441

FRANCHISSABILITE PISCICOLE

Dispositif montaison :	NR	Franch. Anguille :	Franchissable
Dispositif dévalaison :	NR	Franch. Truite :	Franchissable

FRANCHISSABILITE SEDIMENTAIRE

Retenue sédimentaire à l'amont de l'ouvrage :	
Hauteur d'eau à l'amont (m) :	
Hauteur d'eau à l'aval (m) :	

COMMENTAIRES

FICHE OUVRAGE BV SOUSTONS - Mars 2016

IDENTIFICATION DE L'OUVRAGE

Identification de l'ouvrage :	379	Date d'investigation :	26/02/2016
Identification du tronçon :	Peyroux_002	Commune :	Azur

DESCRIPTION DE L'OUVRAGE

Type d'ouvrage :	Pont voute ou à culées	Longueur (m)	
Etat de l'ouvrage :	Vétuste	Largeur (m) :	
Usage actuel :	Franchissement carrossable	Hauteur (m) :	
Enjeu :			
Parties mobiles :	Non	Hauteur de chute (m) :	
Manoeuvrabilité :			

FRANCHISSABILITE PISCICOLE

Dispositif montaison :	NR	Franch. Anguille :	Franchissable
Dispositif dévalaison :	NR	Franch. Truite :	Franchissable

FRANCHISSABILITE SEDIMENTAIRE

Retenue sédimentaire à l'amont de l'ouvrage :	
Hauteur d'eau à l'amont (m) :	
Hauteur d'eau à l'aval (m) :	

COMMENTAIRES

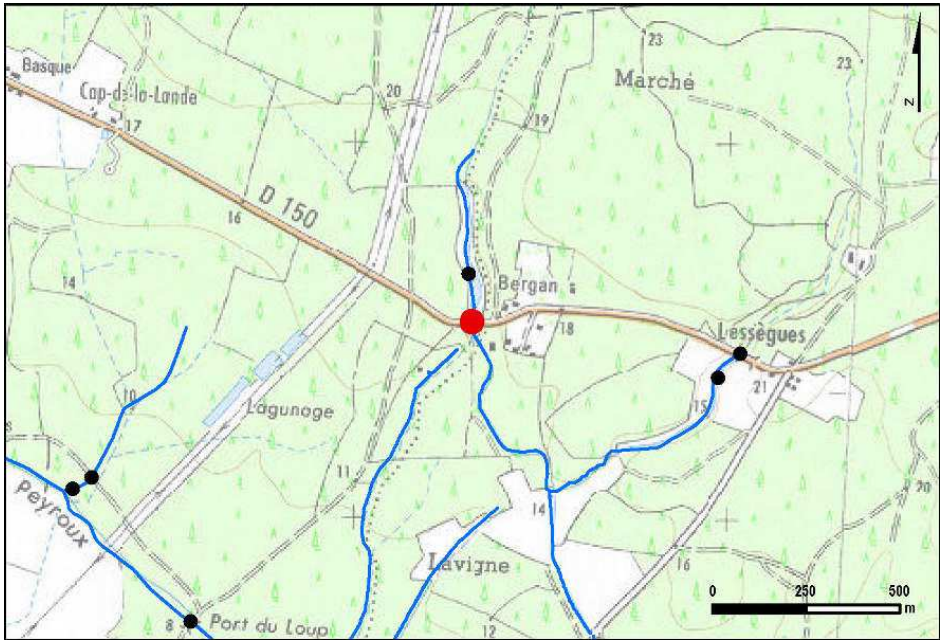

X (RGF93 - CC44, m) : 1 355 978 Y (RGF93 - CC44, m) : 3 185 162

FICHE OUVRAGE BV SOUSTONS - Mars 2016

DÉFINITION D'UNE STRATÉGIE DE GESTION DES COURS D'EAU - BASSIN VERSANT DU COURANT DE SOUSTONS

IDENTIFICATION DE L'OUVRAGE

Identification de l'ouvrage :	380	Date d'investigation :	26/02/2016
Identification du tronçon :	Peyroux_002	Commune :	Soustons

DESCRIPTION DE L'OUVRAGE

Type d'ouvrage :	Buse multiple	Longueur (m)	5
Etat de l'ouvrage :		Largeur (m) :	1
Usage actuel :	Franchissement carrossable	Hauteur (m) :	1
Enjeu :	Faible		
Parties mobiles :	Non	Hauteur de chute (m) :	0.2
Manoeuvrabilité :			

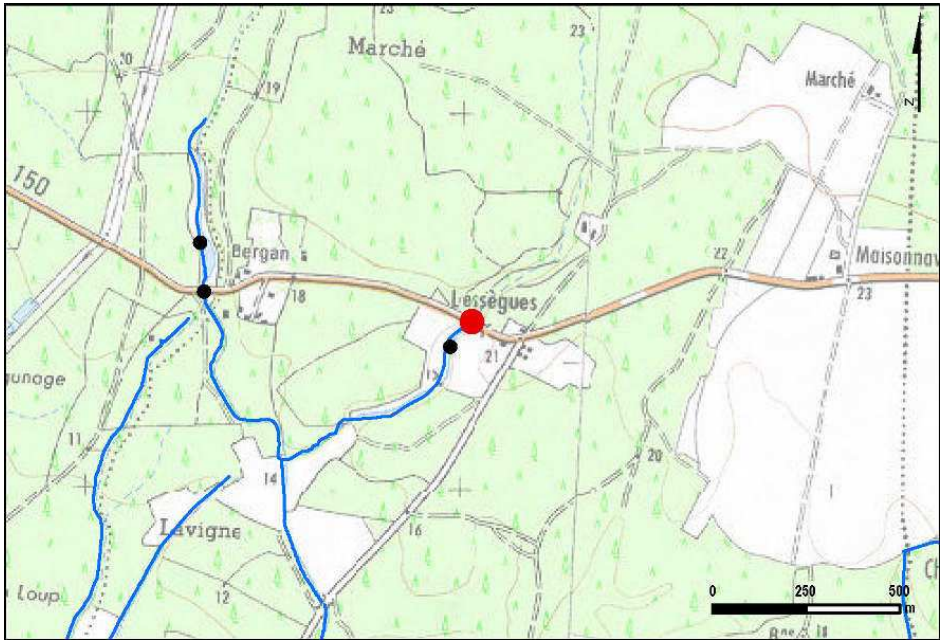

X (RGF93 - CC44, m) : 1 356 696 Y (RGF93 - CC44, m) : 3 185 079

FRANCHISSABILITE PISCICOLE

Dispositif montaison :	NR	Franch. Anguille :	Moyennement franchissable
Dispositif dévalaison :	NR	Franch. Truite :	Moyennement franchissable

FRANCHISSABILITE SEDIMENTAIRE

Retenue sédimentaire à l'amont de l'ouvrage :	Retenue en cours de remplissage
Hauteur d'eau à l'amont (m) :	
Hauteur d'eau à l'aval (m) :	

COMMENTAIRES

FICHE OUVRAGE BV SOUSTONS - Mars 2016

DÉFINITION D'UNE STRATÉGIE DE GESTION DES COURS D'EAU - BASSIN VERSANT DU COURANT DE SOUSTONS

IDENTIFICATION DE L'OUVRAGE

Identification de l'ouvrage :	381	Date d'investigation :	26/02/2016
Identification du tronçon :	Peyroux_002	Commune :	Soustons

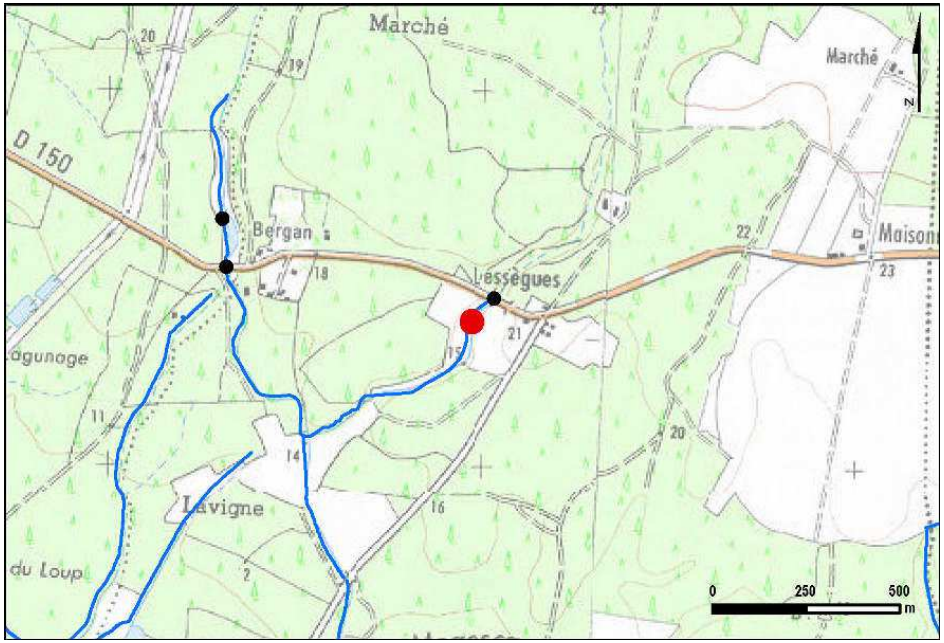

X (RGF93 - CC44, m) : 1 356 637 Y (RGF93 - CC44, m) : 3 185 014

DESCRIPTION DE L'OUVRAGE

Type d'ouvrage :	Buse simple	Longueur (m)	4
Etat de l'ouvrage :	Vétuste	Largeur (m) :	1
Usage actuel :	Franchissement carrossable	Hauteur (m) :	1
Enjeu :	Moyen		
Parties mobiles :	Non	Hauteur de chute (m) :	
Manoeuvrabilité :			

FRANCHISSABILITE PISCICOLE

Dispositif montaison :	NR	Franch. Anguille :	Moyennement franchissable
Dispositif dévalaison :	NR	Franch. Truite :	Moyennement franchissable

FRANCHISSABILITE SEDIMENTAIRE

Retenue sédimentaire à l'amont de l'ouvrage :	
Hauteur d'eau à l'amont (m) :	
Hauteur d'eau à l'aval (m) :	

COMMENTAIRES

AGRI

FICHE OUVRAGE BV SOUSTONS - Mars 2016

DÉFINITION D'UNE STRATÉGIE DE GESTION DES COURS D'EAU - BASSIN VERSANT DU COURANT DE SOUSTONS

IDENTIFICATION DE L'OUVRAGE

Identification de l'ouvrage :	382	Date d'investigation :	26/02/2016
Identification du tronçon :	Af_Lac1	Commune :	Azur

DESCRIPTION DE L'OUVRAGE

Type d'ouvrage :	Pont voute ou à culées	Longueur (m)	
Etat de l'ouvrage :	Vétuste	Largeur (m) :	1
Usage actuel :	Franchissement carrossable	Hauteur (m) :	1
Enjeu :	Moyen		
Parties mobiles :	Non	Hauteur de chute (m) :	
Manoeuvrabilité :			

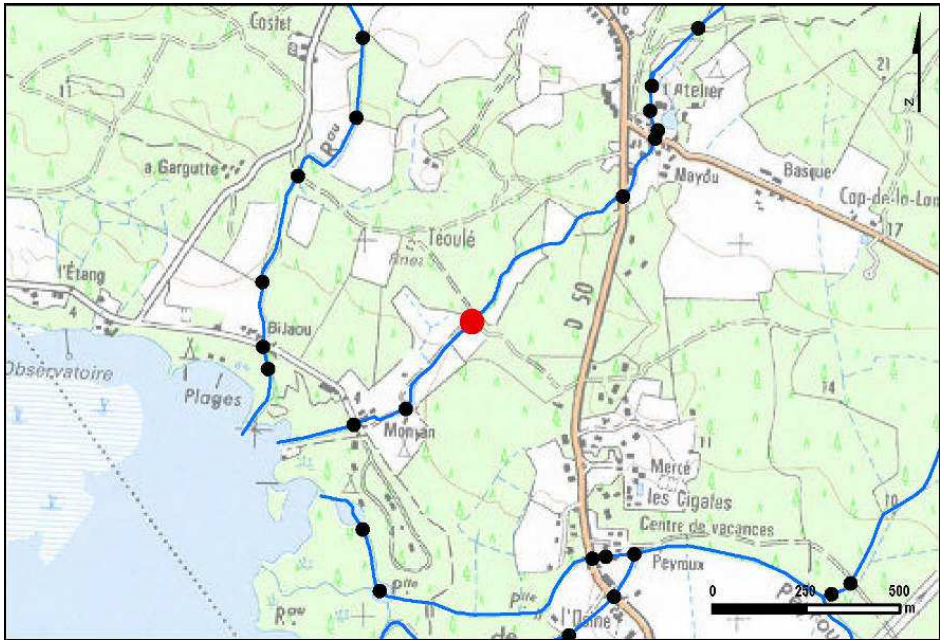

X (RGF93 - CC44, m) : 1 353 949 Y (RGF93 - CC44, m) : 3 185 445

FRANCHISSABILITE PISCICOLE

Dispositif montaison :	NR	Franch. Anguille :	Franchissable
Dispositif dévalaison :	NR	Franch. Truite :	Franchissable

FRANCHISSABILITE SEDIMENTAIRE

Retenue sédimentaire à l'amont de l'ouvrage :	Retenue en cours de remplissage
Hauteur d'eau à l'amont (m) :	
Hauteur d'eau à l'aval (m) :	

COMMENTAIRES

FICHE OUVRAGE BV SOUSTONS - Mars 2016

DÉFINITION D'UNE STRATÉGIE DE GESTION DES COURS D'EAU - BASSIN VERSANT DU COURANT DE SOUSTONS

IDENTIFICATION DE L'OUVRAGE

Identification de l'ouvrage :	383	Date d'investigation :	26/02/2016
Identification du tronçon :	Af_Lac1	Commune :	Azur

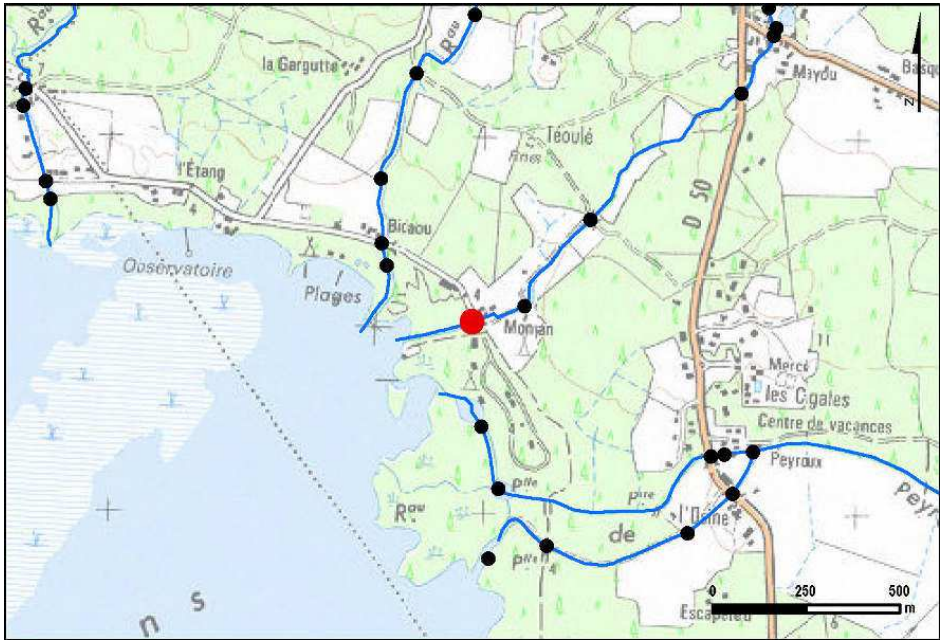

X (RGF93 - CC44, m) : 1 353 632 Y (RGF93 - CC44, m) : 3 185 171

DESCRIPTION DE L'OUVRAGE

Type d'ouvrage :	Pont voute ou à culées	Longueur (m)	
Etat de l'ouvrage :	Vétuste	Largeur (m) :	
Usage actuel :	Franchissement carrossable	Hauteur (m) :	
Enjeu :			
Parties mobiles :	Non	Hauteur de chute (m) :	
Manoeuvrabilité :			

FRANCHISSABILITE PISCICOLE

Dispositif montaison :	NR	Franch. Anguille :	Franchissable
Dispositif dévalaison :	NR	Franch. Truite :	Franchissable

FRANCHISSABILITE SEDIMENTAIRE

Retenue sédimentaire à l'amont de l'ouvrage :	Retenue en cours de remplissage
Hauteur d'eau à l'amont (m) :	
Hauteur d'eau à l'aval (m) :	

COMMENTAIRES

FICHE OUVRAGE BV SOUSTONS - Mars 2016

DÉFINITION D'UNE STRATÉGIE DE GESTION DES COURS D'EAU - BASSIN VERSANT DU COURANT DE SOUSTONS

IDENTIFICATION DE L'OUVRAGE

Identification de l'ouvrage :	384	Date d'investigation :	26/02/2016
Identification du tronçon :	Af_Lac1	Commune :	Azur

DESCRIPTION DE L'OUVRAGE

Type d'ouvrage :	Pont voute ou à culées	Longueur (m)	
Etat de l'ouvrage :	Vétuste	Largeur (m) :	
Usage actuel :	Franchissement carrossable	Hauteur (m) :	
Enjeu :	Moyen		
Parties mobiles :	Non	Hauteur de chute (m) :	
Manoeuvrabilité :			

FRANCHISSABILITE PISCICOLE

Dispositif montaison :	NR	Franch. Anguille :	Franchissable
Dispositif dévalaison :	NR	Franch. Truite :	Franchissable

FRANCHISSABILITE SEDIMENTAIRE

Retenue sédimentaire à l'amont de l'ouvrage :	Retenue en cours de remplissage
Hauteur d'eau à l'amont (m) :	
Hauteur d'eau à l'aval (m) :	

COMMENTAIRES

2 canalisations en travers du cours d'eau en aval immédiat du pont un peu bas

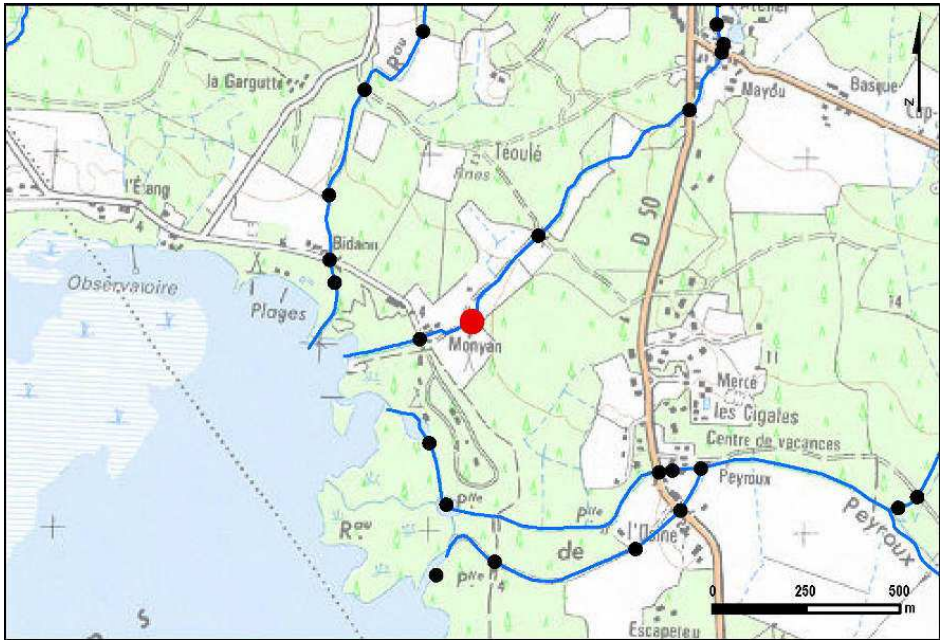

X (RGF93 - CC44, m) : 1 353 771 Y (RGF93 - CC44, m) : 3 185 214

FICHE OUVRAGE BV SOUSTONS - Mars 2016

DÉFINITION D'UNE STRATÉGIE DE GESTION DES COURS D'EAU - BASSIN VERSANT DU COURANT DE SOUSTONS

IDENTIFICATION DE L'OUVRAGE

Identification de l'ouvrage :	385	Date d'investigation :	01/03/2016
Identification du tronçon :	Peyroux_002	Commune :	Azur

DESCRIPTION DE L'OUVRAGE

Type d'ouvrage :	Vanne seule	Longueur (m)	
Etat de l'ouvrage :	Dégradé	Largeur (m) :	
Usage actuel :	Autre	Hauteur (m) :	
Enjeu :	Moyen		
Parties mobiles :	Oui	Hauteur de chute (m) :	0.3
Manoeuvrabilité :	NR		

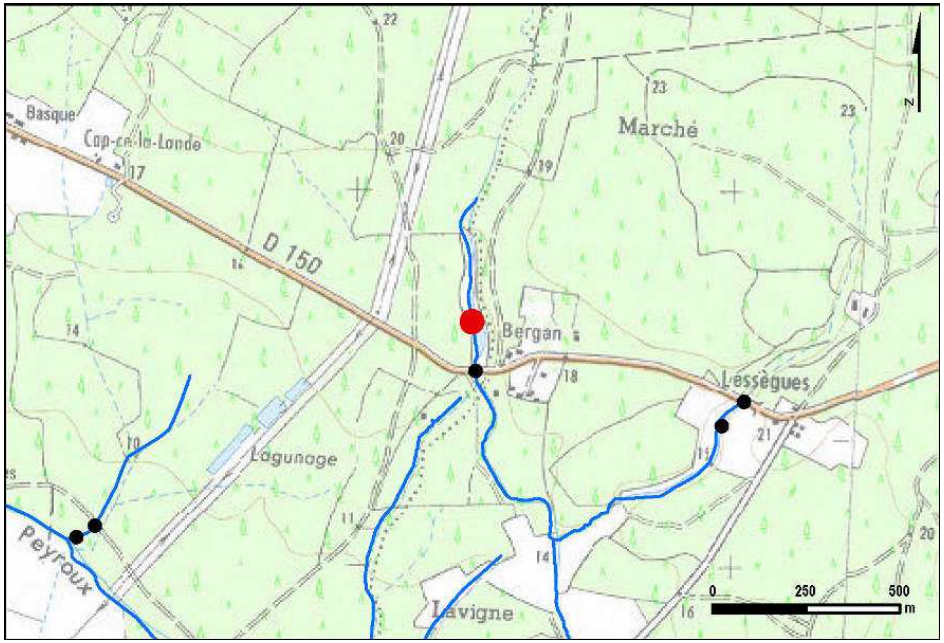

X (RGF93 - CC44, m) : 1 355 970 Y (RGF93 - CC44, m) : 3 185 291

FRANCHISSABILITE PISCICOLE

Dispositif montaison :	NR	Franch. Anguille :	Difficilement franchissable
Dispositif dévalaison :	NR	Franch. Truite :	Difficilement franchissable

FRANCHISSABILITE SEDIMENTAIRE

Retenue sédimentaire à l'amont de l'ouvrage :	Retenue en cours de remplissage
Hauteur d'eau à l'amont (m) :	
Hauteur d'eau à l'aval (m) :	

COMMENTAIRES

Déconnexion à prévoir

FICHE OUVRAGE BV SOUSTONS - Mars 2016

DÉFINITION D'UNE STRATÉGIE DE GESTION DES COURS D'EAU - BASSIN VERSANT DU COURANT DE SOUSTONS

IDENTIFICATION DE L'OUVRAGE

Identification de l'ouvrage :	386	Date d'investigation :	01/03/2016
Identification du tronçon :	Peyroux_001	Commune :	Azur

DESCRIPTION DE L'OUVRAGE

Type d'ouvrage :	Passerelle	Longueur (m)	
Etat de l'ouvrage :	Vétuste	Largeur (m) :	
Usage actuel :	Franchissement non carrossable	Hauteur (m) :	
Enjeu :			
Parties mobiles :	Non	Hauteur de chute (m) :	
Manoeuvrabilité :			

FRANCHISSABILITE PISCICOLE

Dispositif montaison :	NR	Franch. Anguille :	Franchissable
Dispositif dévalaison :	NR	Franch. Truite :	Franchissable

FRANCHISSABILITE SEDIMENTAIRE

Retenue sédimentaire à l'amont de l'ouvrage :	
Hauteur d'eau à l'amont (m) :	
Hauteur d'eau à l'aval (m) :	

COMMENTAIRES

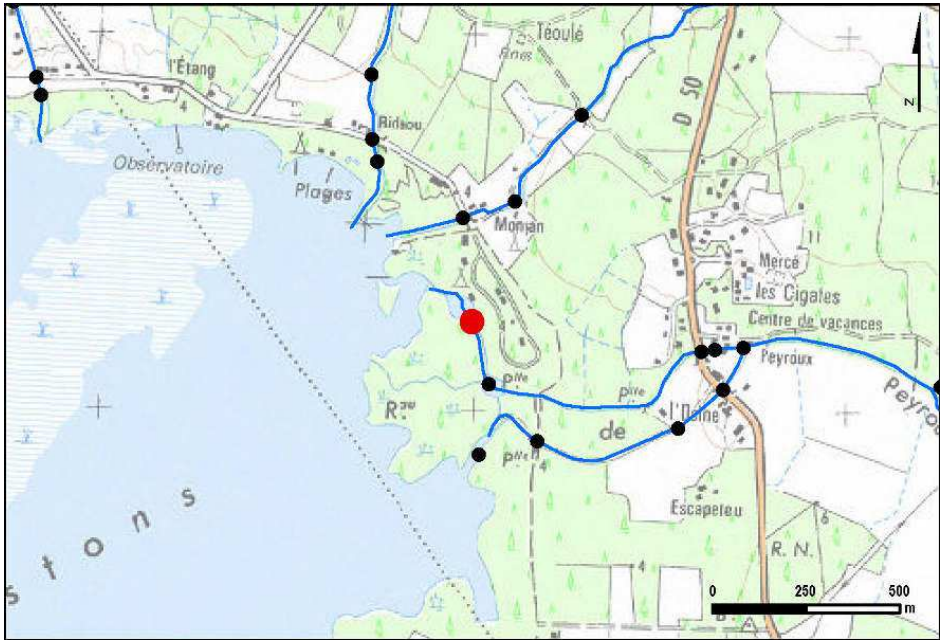

X (RGF93 - CC44, m) : 1 353 657 Y (RGF93 - CC44, m) : 3 184 892

FICHE OUVRAGE BV SOUSTONS - Mars 2016

IDENTIFICATION DE L'OUVRAGE

Identification de l'ouvrage :	387	Date d'investigation :	01/03/2016
Identification du tronçon :	Der_Albret_001	Commune :	Soustons

DESCRIPTION DE L'OUVRAGE

Type d'ouvrage :	Passerelle	Longueur (m)	
Etat de l'ouvrage :		Largeur (m) :	
Usage actuel :	Franchissement non carrossable	Hauteur (m) :	
Enjeu :	Faible		
Parties mobiles :	Non	Hauteur de chute (m) :	
Manoeuvrabilité :			

X (RGF93 - CC44, m) : 1 344 991 Y (RGF93 - CC44, m) : 3 184 537

FRANCHISSABILITE PISCICOLE

Dispositif montaison :	NR	Franch. Anguille :	Franchissable
Dispositif dévalaison :	NR	Franch. Truite :	Franchissable

FRANCHISSABILITE SEDIMENTAIRE

Retenue sédimentaire à l'amont de l'ouvrage :	
Hauteur d'eau à l'amont (m) :	
Hauteur d'eau à l'aval (m) :	

COMMENTAIRES

FICHE OUVRAGE BV SOUSTONS - Mars 2016

DÉFINITION D'UNE STRATÉGIE DE GESTION DES COURS D'EAU - BASSIN VERSANT DU COURANT DE SOUSTONS

IDENTIFICATION DE L'OUVRAGE

Identification de l'ouvrage :	388	Date d'investigation :	01/03/2016
Identification du tronçon :	Af_Lac2	Commune :	Soustons

DESCRIPTION DE L'OUVRAGE

Type d'ouvrage :	Buse simple	Longueur (m)	4
Etat de l'ouvrage :	Dégradé	Largeur (m) :	
Usage actuel :	Franchissement carrossable	Hauteur (m) :	
Enjeu :	Fort		
Parties mobiles :	Non	Hauteur de chute (m) :	
Manoeuvrabilité :			

FRANCHISSABILITE PISCICOLE

Dispositif montaison :	NR	Franch. Anguille :	Moyennement franchissable
Dispositif dévalaison :	NR	Franch. Truite :	Moyennement franchissable

FRANCHISSABILITE SEDIMENTAIRE

Retenue sédimentaire à l'amont de l'ouvrage :	
Hauteur d'eau à l'amont (m) :	
Hauteur d'eau à l'aval (m) :	

COMMENTAIRES

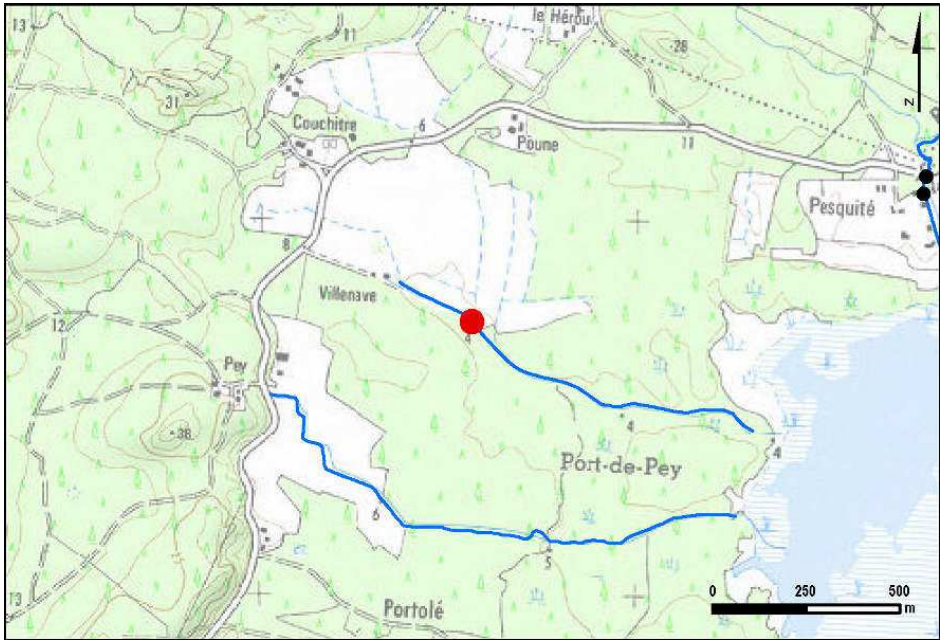

X (RGF93 - CC44, m) : 1 351 224 Y (RGF93 - CC44, m) : 3 185 406

FICHE OUVRAGE BV SOUSTONS - Mars 2016

DÉFINITION D'UNE STRATÉGIE DE GESTION DES COURS D'EAU - BASSIN VERSANT DU COURANT DE SOUSTONS

IDENTIFICATION DE L'OUVRAGE

Identification de l'ouvrage :	389	Date d'investigation :	20/01/2016
Identification du tronçon :	Der_Albret_001	Commune :	Soustons

DESCRIPTION DE L'OUVRAGE

Type d'ouvrage :	Vanne seule	Longueur (m)	
Etat de l'ouvrage :		Largeur (m) :	
Usage actuel :	Autre	Hauteur (m) :	
Enjeu :	Faible		
Parties mobiles :	Oui	Hauteur de chute (m) :	
Manoeuvrabilité :	NR		

X (RGF93 - CC44, m) : 1 344 950 Y (RGF93 - CC44, m) : 3 184 975

FRANCHISSABILITE PISCICOLE

Dispositif montaison :	NR	Franch. Anguille :	Infranchissable
Dispositif dévalaison :	NR	Franch. Truite :	Infranchissable

FRANCHISSABILITE SEDIMENTAIRE

Retenue sédimentaire à l'amont de l'ouvrage :	Retenue en cours de remplissage
Hauteur d'eau à l'amont (m) :	
Hauteur d'eau à l'aval (m) :	

COMMENTAIRES

Vanne sud du Port d'Albret, non utilisée en ouverture (sécurité)

FICHE OUVRAGE BV SOUSTONS - Mars 2016

DÉFINITION D'UNE STRATÉGIE DE GESTION DES COURS D'EAU - BASSIN VERSANT DU COURANT DE SOUSTONS

IDENTIFICATION DE L'OUVRAGE

Identification de l'ouvrage :	390	Date d'investigation :	01/03/2016
Identification du tronçon :	Nauchic	Commune :	Soustons

DESCRIPTION DE L'OUVRAGE

Type d'ouvrage :	Pont voute ou à culées	Longueur (m)	
Etat de l'ouvrage :	Vétuste	Largeur (m) :	
Usage actuel :	Franchissement carrossable	Hauteur (m) :	
Enjeu :			
Parties mobiles :	Non	Hauteur de chute (m) :	
Manoeuvrabilité :			

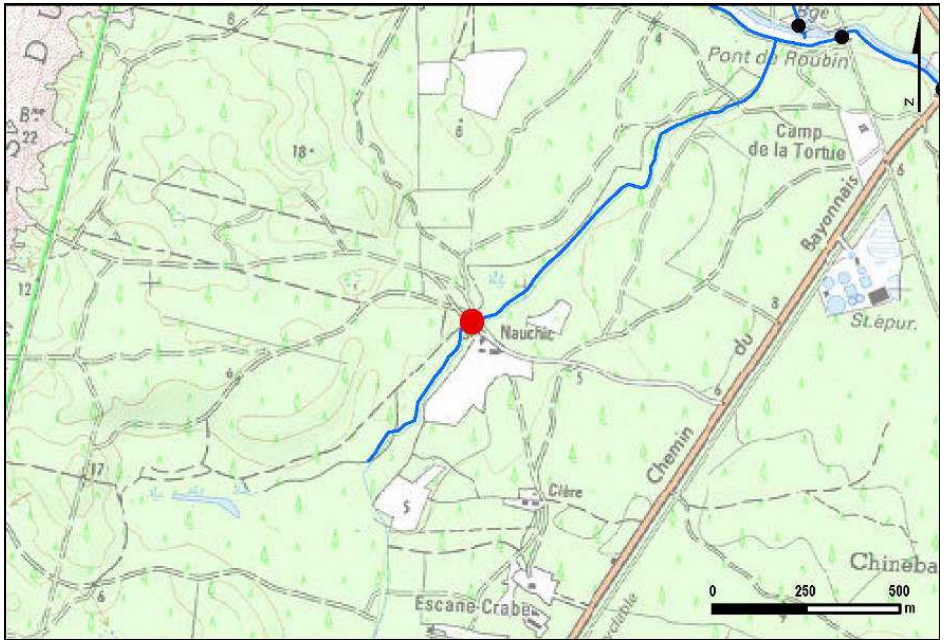

X (RGF93 - CC44, m) : 1 345 501 Y (RGF93 - CC44, m) : 3 182 629

FRANCHISSABILITE PISCICOLE

Dispositif montaison :	NR	Franch. Anguille :	Franchissable
Dispositif dévalaison :	NR	Franch. Truite :	Franchissable

FRANCHISSABILITE SEDIMENTAIRE

Retenue sédimentaire à l'amont de l'ouvrage :	
Hauteur d'eau à l'amont (m) :	
Hauteur d'eau à l'aval (m) :	

COMMENTAIRES

FICHE OUVRAGE BV SOUSTONS - Mars 2016

DÉFINITION D'UNE STRATÉGIE DE GESTION DES COURS D'EAU - BASSIN VERSANT DU COURANT DE SOUSTONS

IDENTIFICATION DE L'OUVRAGE

Identification de l'ouvrage :	391	Date d'investigation :	03/03/2016
Identification du tronçon :	Af_Hardy	Commune :	Soustons

DESCRIPTION DE L'OUVRAGE

Type d'ouvrage :	Buse simple	Longueur (m)	5
Etat de l'ouvrage :		Largeur (m) :	
Usage actuel :	Franchissement carrossable	Hauteur (m) :	
Enjeu :	Moyen		
Parties mobiles :	Non	Hauteur de chute (m) :	0.2
Manoeuvrabilité :			

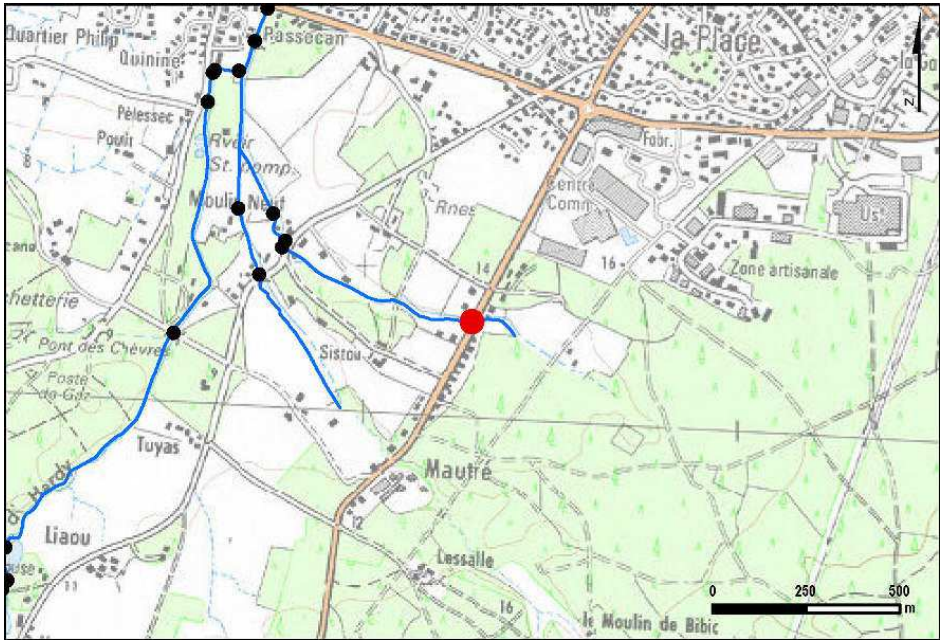

X (RGF93 - CC44, m) : 1 350 911 Y (RGF93 - CC44, m) : 3 180 534

FRANCHISSABILITE PISCICOLE

Dispositif montaison :	NR	Franch. Anguille :	Moyennement franchissable
Dispositif dévalaison :	NR	Franch. Truite :	Moyennement franchissable

FRANCHISSABILITE SEDIMENTAIRE

Retenue sédimentaire à l'amont de l'ouvrage :	Retenue en cours de remplissage
Hauteur d'eau à l'amont (m) :	
Hauteur d'eau à l'aval (m) :	

COMMENTAIRES

FICHE OUVRAGE BV SOUSTONS - Mars 2016

DÉFINITION D'UNE STRATÉGIE DE GESTION DES COURS D'EAU - BASSIN VERSANT DU COURANT DE SOUSTONS

IDENTIFICATION DE L'OUVRAGE

Identification de l'ouvrage :	392	Date d'investigation :	03/03/2016
Identification du tronçon :	Af_Hardy	Commune :	Soustons

DESCRIPTION DE L'OUVRAGE

Type d'ouvrage :	Buse simple	Longueur (m)	3
Etat de l'ouvrage :	Vétuste	Largeur (m) :	
Usage actuel :	Franchissement carrossable	Hauteur (m) :	
Enjeu :	Faible		
Parties mobiles :	Non	Hauteur de chute (m) :	
Manoeuvrabilité :			

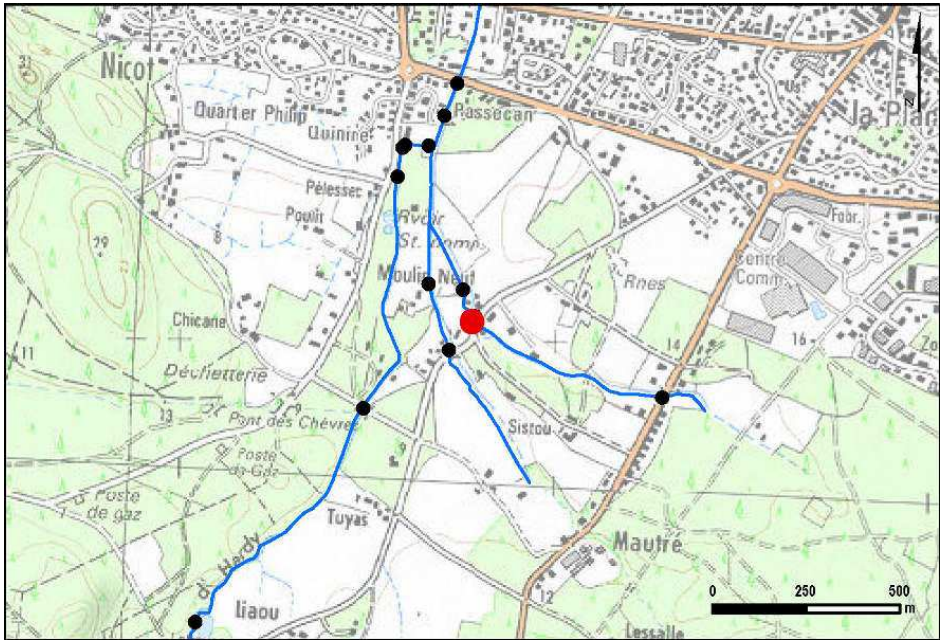

X (RGF93 - CC44, m) : 1 350 404 Y (RGF93 - CC44, m) : 3 180 735

FRANCHISSABILITE PISCICOLE

Dispositif montaison :	NR	Franch. Anguille :	Moyennement franchissable
Dispositif dévalaison :	NR	Franch. Truite :	Moyennement franchissable

FRANCHISSABILITE SEDIMENTAIRE

Retenue sédimentaire à l'amont de l'ouvrage :	
Hauteur d'eau à l'amont (m) :	
Hauteur d'eau à l'aval (m) :	

COMMENTAIRES

FICHE OUVRAGE BV SOUSTONS - Mars 2016

DÉFINITION D'UNE STRATÉGIE DE GESTION DES COURS D'EAU - BASSIN VERSANT DU COURANT DE SOUSTONS

IDENTIFICATION DE L'OUVRAGE

Identification de l'ouvrage :	393	Date d'investigation :	03/03/2016
Identification du tronçon :	Af_Hardy	Commune :	Soustons

DESCRIPTION DE L'OUVRAGE

Type d'ouvrage :	Buse simple	Longueur (m)	3
Etat de l'ouvrage :	Vétuste	Largeur (m) :	
Usage actuel :	Franchissement carrossable	Hauteur (m) :	
Enjeu :	Moyen		
Parties mobiles :	Non	Hauteur de chute (m) :	
Manoeuvrabilité :			

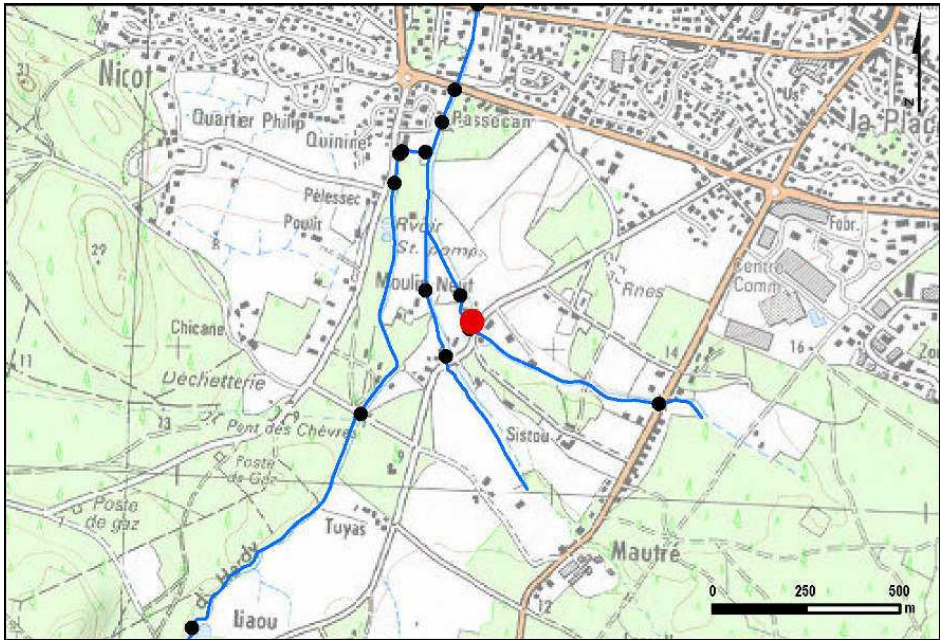

X (RGF93 - CC44, m) : 1 350 411 Y (RGF93 - CC44, m) : 3 180 751

FRANCHISSABILITE PISCICOLE

Dispositif montaison :	NR	Franch. Anguille :	Moyennement franchissable
Dispositif dévalaison :	NR	Franch. Truite :	Moyennement franchissable

FRANCHISSABILITE SEDIMENTAIRE

Retenue sédimentaire à l'amont de l'ouvrage :	
Hauteur d'eau à l'amont (m) :	
Hauteur d'eau à l'aval (m) :	

COMMENTAIRES

FICHE OUVRAGE BV SOUSTONS - Mars 2016

DÉFINITION D'UNE STRATÉGIE DE GESTION DES COURS D'EAU - BASSIN VERSANT DU COURANT DE SOUSTONS

IDENTIFICATION DE L'OUVRAGE

Identification de l'ouvrage :	394	Date d'investigation :	03/03/2016
Identification du tronçon :	Af_Hardy	Commune :	Soustons

DESCRIPTION DE L'OUVRAGE

Type d'ouvrage :	Pont voute ou à culées	Longueur (m)	
Etat de l'ouvrage :	Vétuste	Largeur (m) :	
Usage actuel :	Franchissement carrossable	Hauteur (m) :	
Enjeu :	Moyen		
Parties mobiles :	Non	Hauteur de chute (m) :	
Manoeuvrabilité :			

FRANCHISSABILITE PISCICOLE

Dispositif montaison :	NR	Franch. Anguille :	Franchissable
Dispositif dévalaison :	NR	Franch. Truite :	Franchissable

FRANCHISSABILITE SEDIMENTAIRE

Retenue sédimentaire à l'amont de l'ouvrage :	
Hauteur d'eau à l'amont (m) :	
Hauteur d'eau à l'aval (m) :	

COMMENTAIRES

Tuyau réseau très bas

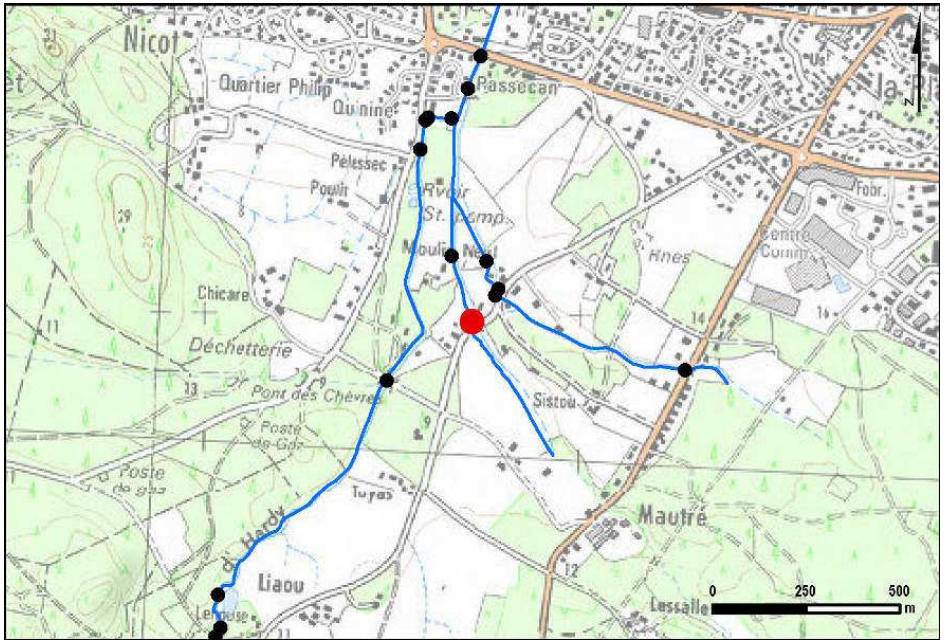

X (RGF93 - CC44, m) : 1 350 342 Y (RGF93 - CC44, m) : 3 180 662

FICHE OUVRAGE BV SOUSTONS - Mars 2016

DÉFINITION D'UNE STRATÉGIE DE GESTION DES COURS D'EAU - BASSIN VERSANT DU COURANT DE SOUSTONS

IDENTIFICATION DE L'OUVRAGE

Identification de l'ouvrage :	395	Date d'investigation :	03/03/2016
Identification du tronçon :	Af_Hardy	Commune :	Soustons

DESCRIPTION DE L'OUVRAGE

Type d'ouvrage :	Buse simple	Longueur (m)	2
Etat de l'ouvrage :	Vétuste	Largeur (m) :	
Usage actuel :	Franchissement non carrossable	Hauteur (m) :	
Enjeu :	Fort		
Parties mobiles :	Non	Hauteur de chute (m) :	
Manoeuvrabilité :			

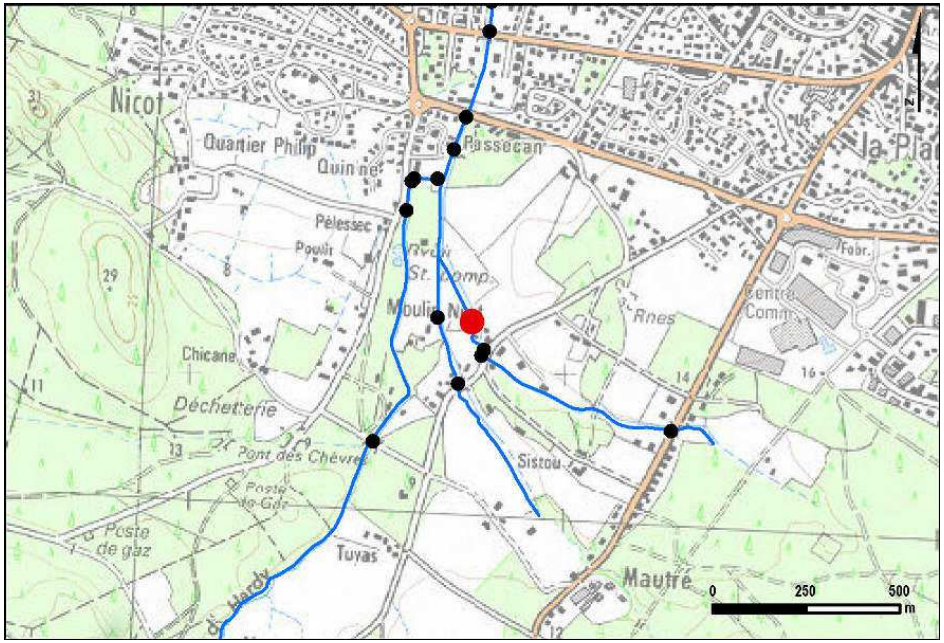

X (RGF93 - CC44, m) : 1 350 379 Y (RGF93 - CC44, m) : 3 180 824

FRANCHISSABILITE PISCICOLE

Dispositif montaison :	NR	Franch. Anguille :	Moyennement franchissable
Dispositif dévalaison :	NR	Franch. Truite :	Moyennement franchissable

FRANCHISSABILITE SEDIMENTAIRE

Retenue sédimentaire à l'amont de l'ouvrage :	
Hauteur d'eau à l'amont (m) :	
Hauteur d'eau à l'aval (m) :	

COMMENTAIRES

FICHE OUVRAGE BV SOUSTONS - Mars 2016

IDENTIFICATION DE L'OUVRAGE

Identification de l'ouvrage :	396	Date d'investigation :	03/03/2016
Identification du tronçon :	Af_Hardy	Commune :	Soustons

DESCRIPTION DE L'OUVRAGE

Type d'ouvrage :	Passerelle	Longueur (m)	
Etat de l'ouvrage :	Vétuste	Largeur (m) :	
Usage actuel :	Franchissement non carrossable	Hauteur (m) :	
Enjeu :			
Parties mobiles :	Non	Hauteur de chute (m) :	
Manoeuvrabilité :			

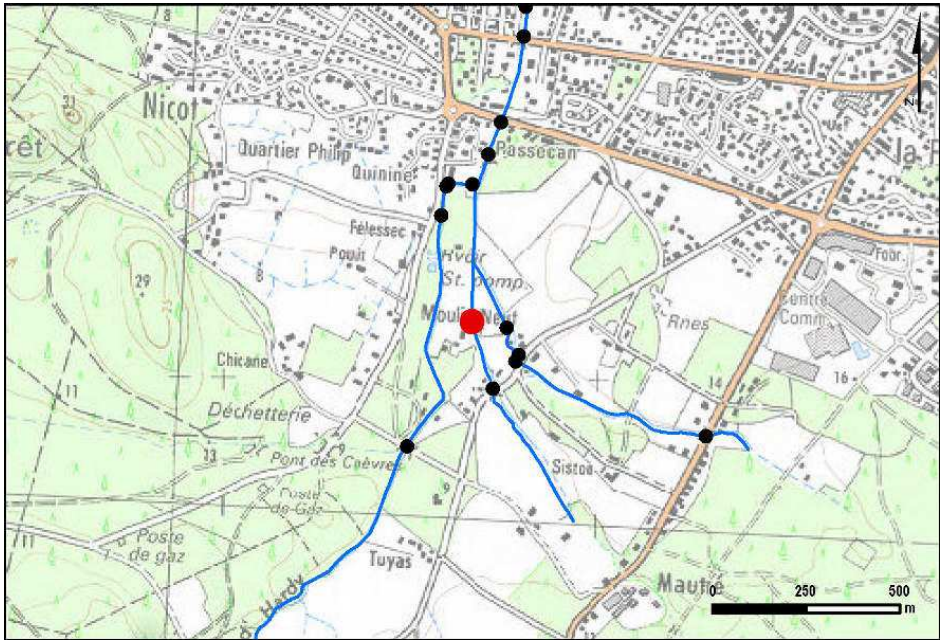

X (RGF93 - CC44, m) : 1 350 287 Y (RGF93 - CC44, m) : 3 180 838

FRANCHISSABILITE PISCICOLE

Dispositif montaison :	NR	Franch. Anguille :	Franchissable
Dispositif dévalaison :	NR	Franch. Truite :	Franchissable

FRANCHISSABILITE SEDIMENTAIRE

Retenue sédimentaire à l'amont de l'ouvrage :	
Hauteur d'eau à l'amont (m) :	
Hauteur d'eau à l'aval (m) :	

COMMENTAIRES

FICHE OUVRAGE BV SOUSTONS - Mars 2016

DÉFINITION D'UNE STRATÉGIE DE GESTION DES COURS D'EAU - BASSIN VERSANT DU COURANT DE SOUSTONS

IDENTIFICATION DE L'OUVRAGE

Identification de l'ouvrage :	397	Date d'investigation :	20/01/2016
Identification du tronçon :	Co_Sous_001	Commune :	Soustons

DESCRIPTION DE L'OUVRAGE

Type d'ouvrage :	Autre	Longueur (m)	
Etat de l'ouvrage :	Bon	Largeur (m) :	
Usage actuel :	Autre	Hauteur (m) :	
Enjeu :			
Parties mobiles :	Non	Hauteur de chute (m) :	
Manoeuvrabilité :			

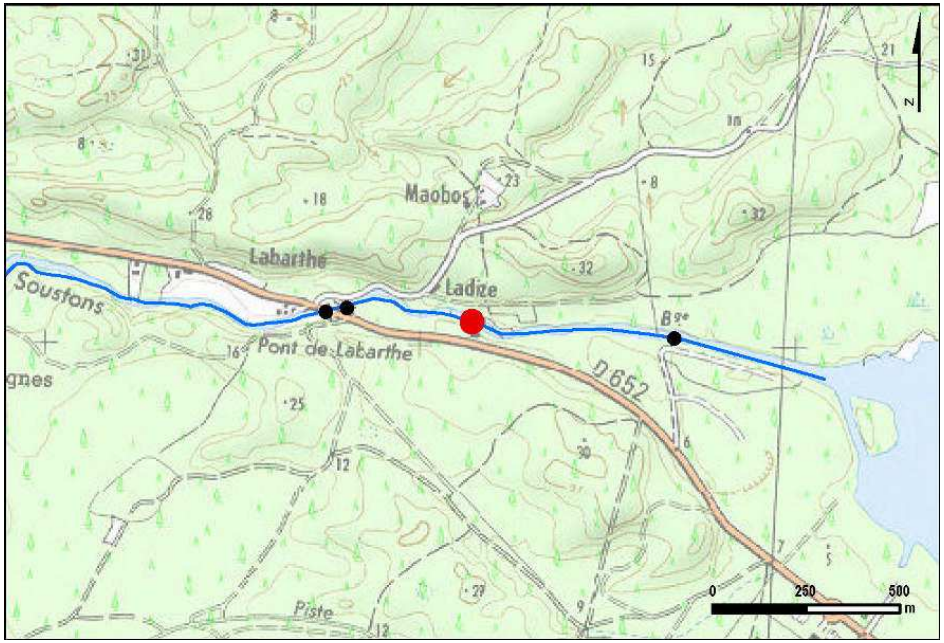

X (RGF93 - CC44, m) : 1 348 777 Y (RGF93 - CC44, m) : 3 182 760

FRANCHISSABILITE PISCICOLE

Dispositif montaison :	NR	Franch. Anguille :	Franchissable
Dispositif dévalaison :	NR	Franch. Truite :	Franchissable

FRANCHISSABILITE SEDIMENTAIRE

Retenue sédimentaire à l'amont de l'ouvrage :	
Hauteur d'eau à l'amont (m) :	1.5
Hauteur d'eau à l'aval (m) :	2

COMMENTAIRES

Pêcherie scientifique installée pour le comptage des anguilles de dévalaison (interventions Migradour)

FICHE OUVRAGE BV SOUSTONS - Mars 2016

DÉFINITION D'UNE STRATÉGIE DE GESTION DES COURS D'EAU - BASSIN VERSANT DU COURANT DE SOUSTONS

IDENTIFICATION DE L'OUVRAGE

Identification de l'ouvrage :	398	Date d'investigation :	26/02/2016
Identification du tronçon :	Der_Albret_001	Commune :	Soustons

DESCRIPTION DE L'OUVRAGE

Type d'ouvrage :	Passerelle	Longueur (m)	
Etat de l'ouvrage :	Bon	Largeur (m) :	
Usage actuel :	Franchissement non carrossable	Hauteur (m) :	
Enjeu :			
Parties mobiles :	Non	Hauteur de chute (m) :	
Manoeuvrabilité :			

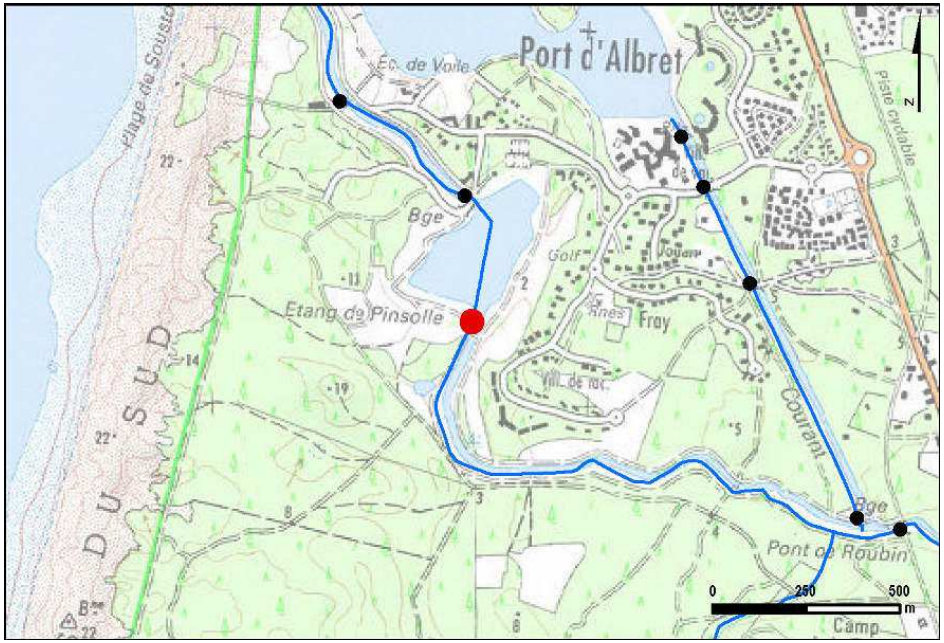

X (RGF93 - CC44, m) : 1 345 345 Y (RGF93 - CC44, m) : 3 183 946

FRANCHISSABILITE PISCICOLE

Dispositif montaison :	NR	Franch. Anguille :	Franchissable
Dispositif dévalaison :	NR	Franch. Truite :	Franchissable

FRANCHISSABILITE SEDIMENTAIRE

Retenue sédimentaire à l'amont de l'ouvrage :	
Hauteur d'eau à l'amont (m) :	
Hauteur d'eau à l'aval (m) :	

COMMENTAIRES

Passage golf

FICHE OUVRAGE BV SOUSTONS - Mars 2016

DÉFINITION D'UNE STRATÉGIE DE GESTION DES COURS D'EAU - BASSIN VERSANT DU COURANT DE SOUSTONS

IDENTIFICATION DE L'OUVRAGE

Identification de l'ouvrage :	399	Date d'investigation :	28/01/2016
Identification du tronçon :	Hardy_003	Commune :	Soustons

DESCRIPTION DE L'OUVRAGE

Type d'ouvrage :	Dessableur	Longueur (m)	
Etat de l'ouvrage :	Vétuste	Largeur (m) :	
Usage actuel :	Autre	Hauteur (m) :	
Enjeu :			
Parties mobiles :	Non	Hauteur de chute (m) :	
Manoeuvrabilité :			

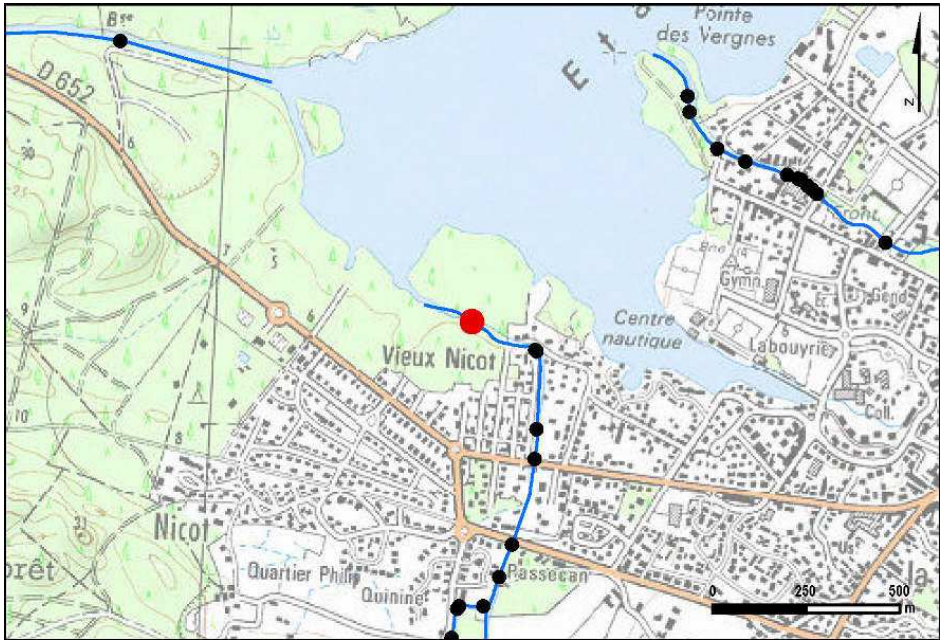

X (RGF93 - CC44, m) : 1 350 258 Y (RGF93 - CC44, m) : 3 181 966

FRANCHISSABILITE PISCICOLE

Dispositif montaison :	NR	Franch. Anguille :	Franchissable
Dispositif dévalaison :	NR	Franch. Truite :	Franchissable

FRANCHISSABILITE SEDIMENTAIRE

Retenue sédimentaire à l'amont de l'ouvrage :	
Hauteur d'eau à l'amont (m) :	
Hauteur d'eau à l'aval (m) :	

COMMENTAIRES

Dessableur Hardy

FICHE OUVRAGE BV SOUSTONS - Mars 2016

IDENTIFICATION DE L'OUVRAGE

Identification de l'ouvrage :	400	Date d'investigation :	17/02/2016
Identification du tronçon :	Bouyic_001	Commune :	Soustons

DESCRIPTION DE L'OUVRAGE

Type d'ouvrage :	Dessableur	Longueur (m)	
Etat de l'ouvrage :	Bon	Largeur (m) :	
Usage actuel :	Autre	Hauteur (m) :	
Enjeu :			
Parties mobiles :	Non	Hauteur de chute (m) :	
Manoeuvrabilité :			

X (RGF93 - CC44, m) : 1 350 835 Y (RGF93 - CC44, m) : 3 182 570

FRANCHISSABILITE PISCICOLE

Dispositif montaison :	NR	Franch. Anguille :	Franchissable
Dispositif dévalaison :	NR	Franch. Truite :	Franchissable

FRANCHISSABILITE SEDIMENTAIRE

Retenue sédimentaire à l'amont de l'ouvrage :	
Hauteur d'eau à l'amont (m) :	
Hauteur d'eau à l'aval (m) :	

COMMENTAIRES

Dessableur du bourg de Soustons (Bouyic)

FICHE OUVRAGE BV SOUSTONS - Mars 2016

DÉFINITION D'UNE STRATÉGIE DE GESTION DES COURS D'EAU - BASSIN VERSANT DU COURANT DE SOUSTONS

IDENTIFICATION DE L'OUVRAGE

Identification de l'ouvrage :	401	Date d'investigation :	01/03/2016
Identification du tronçon :	Peyroux_001	Commune :	Azur

DESCRIPTION DE L'OUVRAGE

Type d'ouvrage :	Dessableur	Longueur (m)	
Etat de l'ouvrage :	Bon	Largeur (m) :	
Usage actuel :	NR	Hauteur (m) :	
Enjeu :			
Parties mobiles :	Non	Hauteur de chute (m) :	
Manoeuvrabilité :			

FRANCHISSABILITE PISCICOLE

Dispositif montaison :	NR	Franch. Anguille :	Franchissable
Dispositif dévalaison :	NR	Franch. Truite :	Franchissable

FRANCHISSABILITE SEDIMENTAIRE

Retenue sédimentaire à l'amont de l'ouvrage :	
Hauteur d'eau à l'amont (m) :	
Hauteur d'eau à l'aval (m) :	

COMMENTAIRES

Dessableur : Peyroux bras Nord

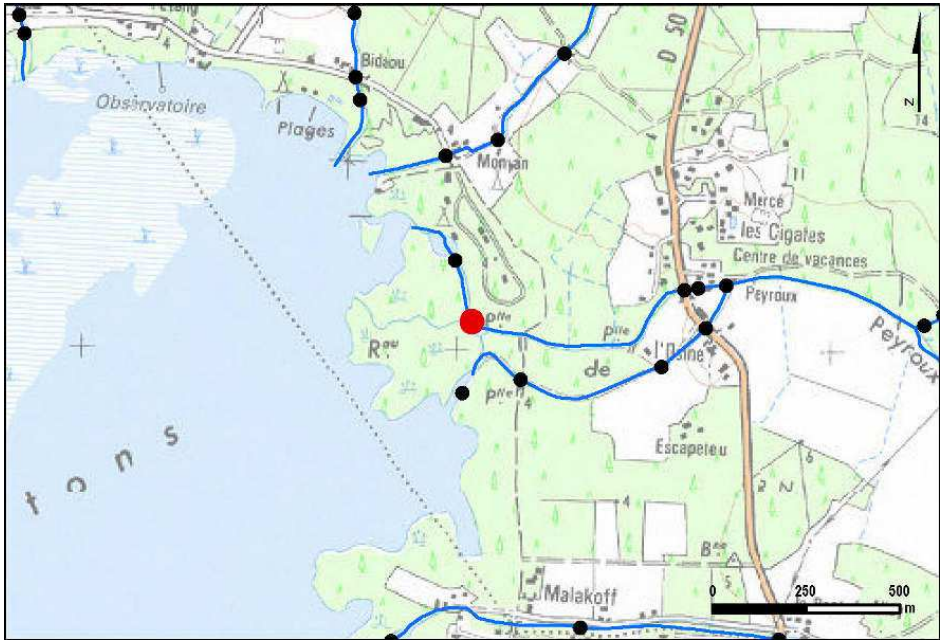

X (RGF93 - CC44, m) : 1 353 703 Y (RGF93 - CC44, m) : 3 184 727

FICHE OUVRAGE BV SOUSTONS - Mars 2016

IDENTIFICATION DE L'OUVRAGE

Identification de l'ouvrage :	402	Date d'investigation :	26/01/2016
Identification du tronçon :	Magescq_003	Commune :	Soustons

DESCRIPTION DE L'OUVRAGE

Type d'ouvrage :	Dessableur	Longueur (m)	
Etat de l'ouvrage :	Bon	Largeur (m) :	
Usage actuel :	NR	Hauteur (m) :	
Enjeu :			
Parties mobiles :	Non	Hauteur de chute (m) :	
Manoeuvrabilité :			

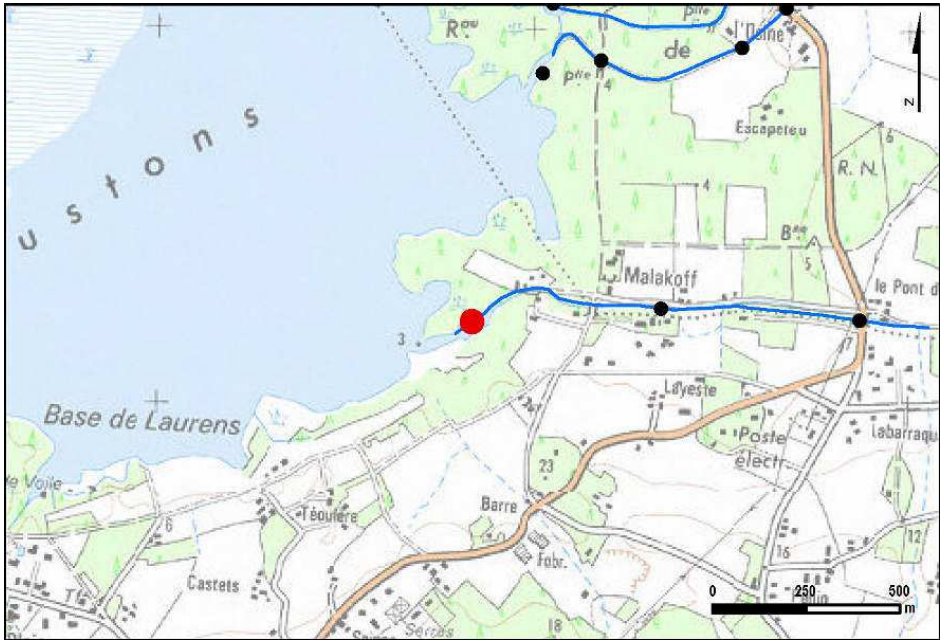

X (RGF93 - CC44, m) : 1 353 487 Y (RGF93 - CC44, m) : 3 183 874

FRANCHISSABILITE PISCICOLE

Dispositif montaison :	NR	Franch. Anguille :	Franchissable
Dispositif dévalaison :	NR	Franch. Truite :	Franchissable

FRANCHISSABILITE SEDIMENTAIRE

Retenue sédimentaire à l'amont de l'ouvrage :	
Hauteur d'eau à l'amont (m) :	
Hauteur d'eau à l'aval (m) :	

COMMENTAIRES

Dessableur du Magescq

FICHE OUVRAGE BV SOUSTONS - Mars 2016

DÉFINITION D'UNE STRATÉGIE DE GESTION DES COURS D'EAU - BASSIN VERSANT DU COURANT DE SOUSTONS

IDENTIFICATION DE L'OUVRAGE

Identification de l'ouvrage :	403	Date d'investigation :	20/01/216
Identification du tronçon :	Messanges_002	Commune :	Vieux-Boucau-les-Bains

DESCRIPTION DE L'OUVRAGE

Type d'ouvrage :	Vanne seule	Longueur (m)	
Etat de l'ouvrage :	Bon	Largeur (m) :	
Usage actuel :	NR	Hauteur (m) :	
Enjeu :	Moyen		
Parties mobiles :	Non	Hauteur de chute (m) :	
Manoeuvrabilité :			

X (RGF93 - CC44, m) : 1 345 178 Y (RGF93 - CC44, m) : 3 185 428

FRANCHISSABILITE PISCICOLE

Dispositif montaison :	NR	Franch. Anguille :	Infranchissable
Dispositif dévalaison :	NR	Franch. Truite :	Infranchissable

FRANCHISSABILITE SEDIMENTAIRE

Retenue sédimentaire à l'amont de l'ouvrage :	
Hauteur d'eau à l'amont (m) :	
Hauteur d'eau à l'aval (m) :	

COMMENTAIRES

Gestion de l'écoulement automatisée avec le BPE et la PAF

FICHE OUVRAGE BV SOUSTONS - Mars 2016

DÉFINITION D'UNE STRATÉGIE DE GESTION DES COURS D'EAU - BASSIN VERSANT DU COURANT DE SOUSTONS

IDENTIFICATION DE L'OUVRAGE

Identification de l'ouvrage :	404	Date d'investigation :	25/02/2016
Identification du tronçon :	Messanges_003	Commune :	Messanges

DESCRIPTION DE L'OUVRAGE

Type d'ouvrage :	Dessableur	Longueur (m)	
Etat de l'ouvrage :	Bon	Largeur (m) :	
Usage actuel :	NR	Hauteur (m) :	
Enjeu :			
Parties mobiles :	Non	Hauteur de chute (m) :	
Manoeuvrabilité :			

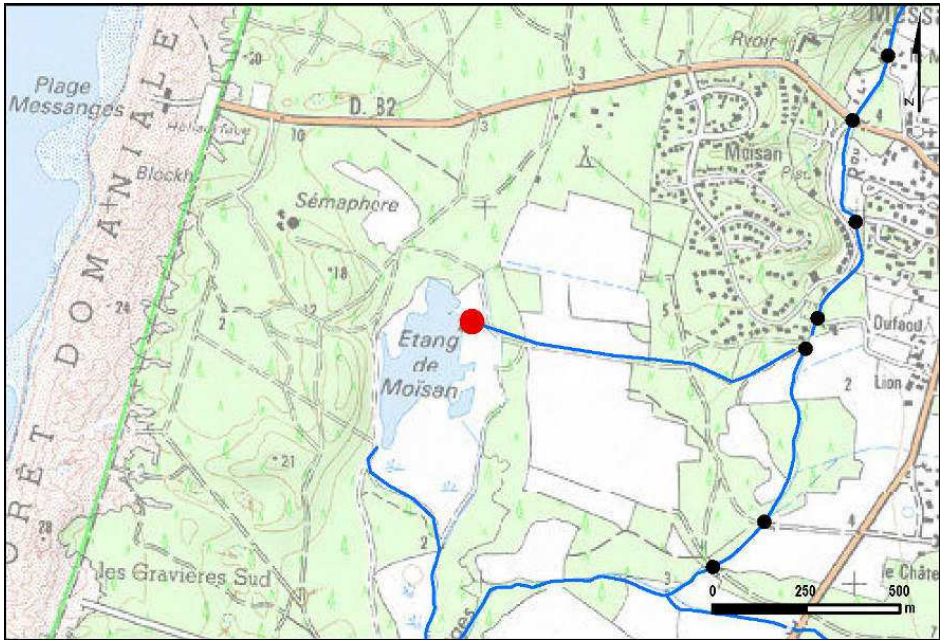

X (RGF93 - CC44, m) : 1 346 660 Y (RGF93 - CC44, m) : 3 188 406

FRANCHISSABILITE PISCICOLE

Dispositif montaison :	NR	Franch. Anguille :	Franchissable
Dispositif dévalaison :	NR	Franch. Truite :	Franchissable

FRANCHISSABILITE SEDIMENTAIRE

Retenue sédimentaire à l'amont de l'ouvrage :	
Hauteur d'eau à l'amont (m) :	
Hauteur d'eau à l'aval (m) :	

COMMENTAIRES

FICHE OUVRAGE BV SOUSTONS - Mars 2016

IDENTIFICATION DE L'OUVRAGE

Identification de l'ouvrage :	405	Date d'investigation :	02/02/2016
Identification du tronçon :	Peyroux_001	Commune :	Azur

DESCRIPTION DE L'OUVRAGE

Type d'ouvrage :	Dessableur	Longueur (m)	
Etat de l'ouvrage :	Bon	Largeur (m) :	
Usage actuel :	Autre	Hauteur (m) :	
Enjeu :			
Parties mobiles :	Non	Hauteur de chute (m) :	
Manoeuvrabilité :			

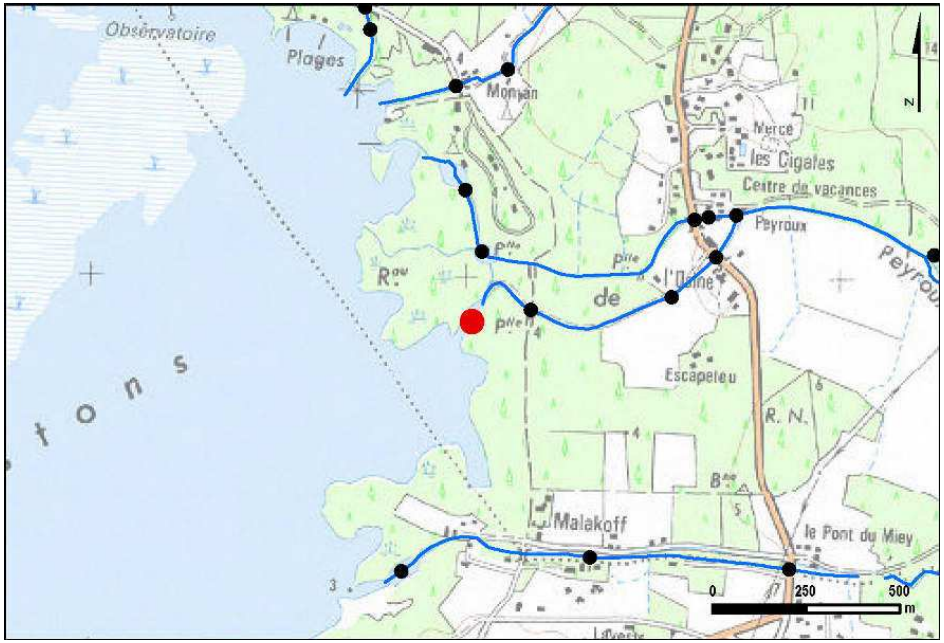

X (RGF93 - CC44, m) : 1 353 676 Y (RGF93 - CC44, m) : 3 184 539

FRANCHISSABILITE PISCICOLE

Dispositif montaison :	NR	Franch. Anguille :	Franchissable
Dispositif dévalaison :	NR	Franch. Truite :	Franchissable

FRANCHISSABILITE SEDIMENTAIRE

Retenue sédimentaire à l'amont de l'ouvrage :	Retenue en cours de remplissage
Hauteur d'eau à l'amont (m) :	
Hauteur d'eau à l'aval (m) :	

COMMENTAIRES

Dessableur

FICHE OUVRAGE BV SOUSTONS - Mars 2016

DÉFINITION D'UNE STRATÉGIE DE GESTION DES COURS D'EAU - BASSIN VERSANT DU COURANT DE SOUSTONS

IDENTIFICATION DE L'OUVRAGE

Identification de l'ouvrage :	406	Date d'investigation :	25/05/2016
Identification du tronçon :		Commune :	

DESCRIPTION DE L'OUVRAGE

Type d'ouvrage :	Buse simple	Longueur (m)	
Etat de l'ouvrage :	Vétuste	Largeur (m) :	
Usage actuel :	Franchissement carrossable	Hauteur (m) :	
Enjeu :	Moyen		
Parties mobiles :	Non	Hauteur de chute (m) :	0.0
Manoeuvrabilité :	NR		

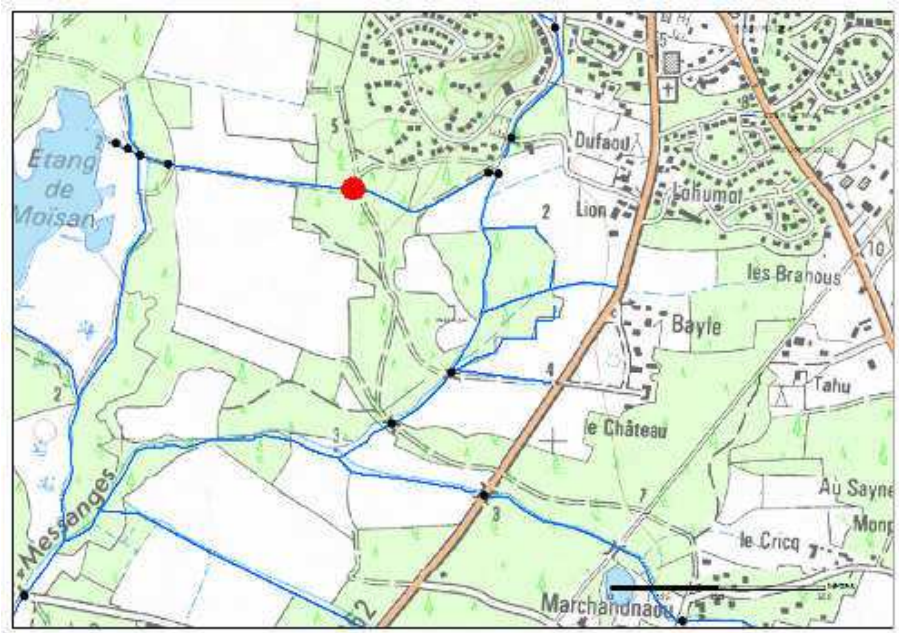

X (RGF93 - CC44, m) : Y (RGF93 - CC44, m) :

FRANCHISSABILITE PISCICOLE

Dispositif montaison :	NR	Franch. Anguille :	NR
Dispositif dévalaison :	NR	Franch. Truite :	NR

FRANCHISSABILITE SEDIMENTAIRE

Retenue sédimentaire à l'amont de l'ouvrage :	NR
Hauteur d'eau à l'amont (m) :	0.2
Hauteur d'eau à l'aval (m) :	0

COMMENTAIRES

FICHE OUVRAGE BV SOUSTONS - Mars 2016

DÉFINITION D'UNE STRATÉGIE DE GESTION DES COURS D'EAU - BASSIN VERSANT DU COURANT DE SOUSTONS

IDENTIFICATION DE L'OUVRAGE

Identification de l'ouvrage :	407	Date d'investigation :	25/05/2016
Identification du tronçon :		Commune :	

DESCRIPTION DE L'OUVRAGE

Type d'ouvrage :	Buse simple	Longueur (m)	7
Etat de l'ouvrage :	Bon	Largeur (m) :	
Usage actuel :	Franchissement carrossable	Hauteur (m) :	
Enjeu :	Faible		
Parties mobiles :	Non	Hauteur de chute (m) :	0.0
Manoeuvrabilité :	NR		

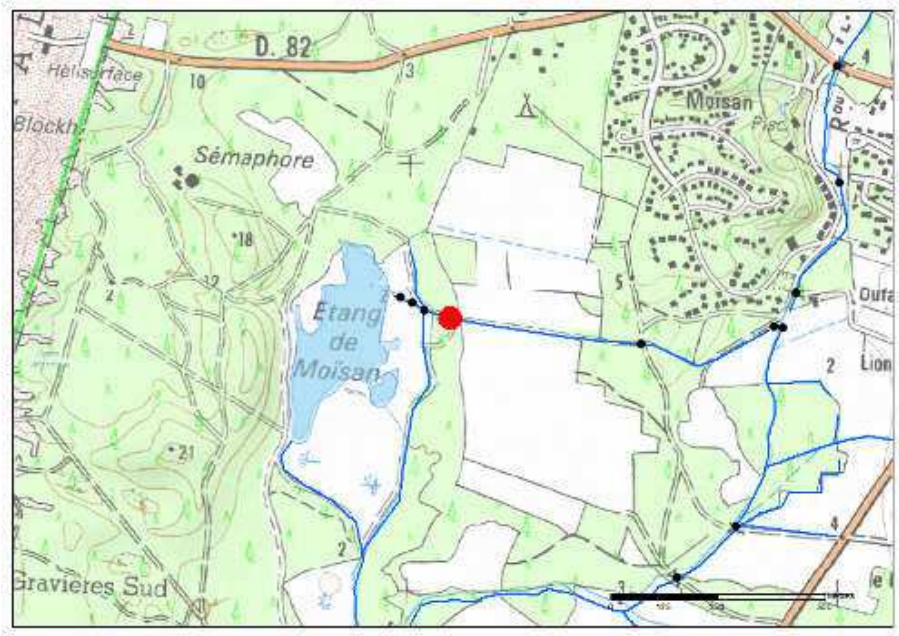

X (RGF93 - CC44, m) : Y (RGF93 - CC44, m) :

FRANCHISSABILITE PISCICOLE

Dispositif montaison :	NR	Franch. Anguille :	NR
Dispositif dévalaison :	NR	Franch. Truite :	NR

FRANCHISSABILITE SEDIMENTAIRE

Retenue sédimentaire à l'amont de l'ouvrage :	NR
Hauteur d'eau à l'amont (m) :	0.3
Hauteur d'eau à l'aval (m) :	0

COMMENTAIRES

FICHE OUVRAGE BV SOUSTONS - Mars 2016

DÉFINITION D'UNE STRATÉGIE DE GESTION DES COURS D'EAU - BASSIN VERSANT DU COURANT DE SOUSTONS

IDENTIFICATION DE L'OUVRAGE

Identification de l'ouvrage :	408	Date d'investigation :	25/05/2016
Identification du tronçon :		Commune :	

DESCRIPTION DE L'OUVRAGE

Type d'ouvrage :	Autre	Longueur (m)	2
Etat de l'ouvrage :	Bon	Largeur (m) :	
Usage actuel :	NR	Hauteur (m) :	
Enjeu :			
Parties mobiles :	Non	Hauteur de chute (m) :	0.0
Manoeuvrabilité :	NR		

FRANCHISSABILITE PISCICOLE

Dispositif montaison :	NR	Franch. Anguille :	NR
Dispositif dévalaison :	NR	Franch. Truite :	NR

FRANCHISSABILITE SEDIMENTAIRE

Retenue sédimentaire à l'amont de l'ouvrage :	NR
Hauteur d'eau à l'amont (m) :	
Hauteur d'eau à l'aval (m) :	

COMMENTAIRES

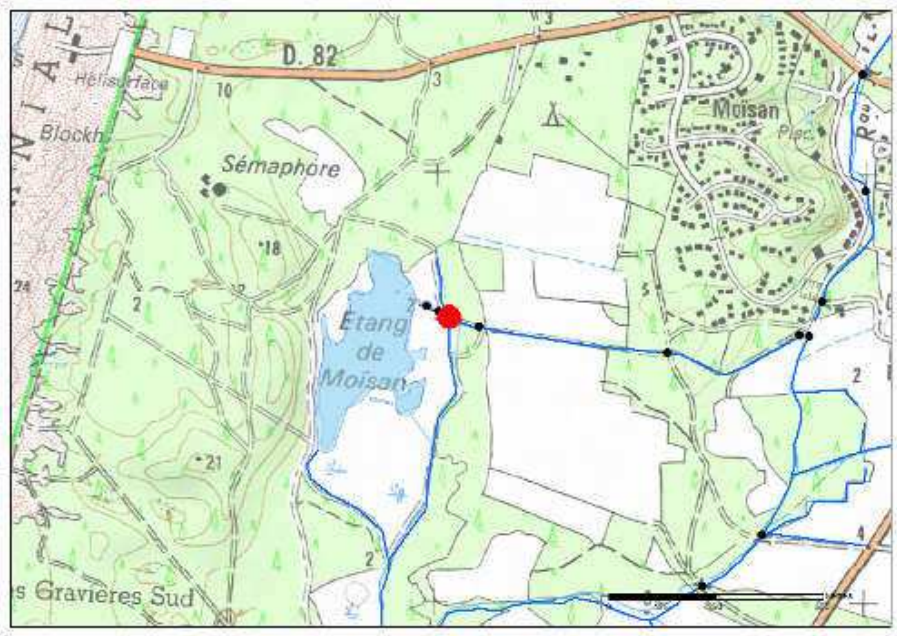

X (RGF93 - CC44, m) : Y (RGF93 - CC44, m) :

FICHE OUVRAGE BV SOUSTONS - Mars 2016

DÉFINITION D'UNE STRATÉGIE DE GESTION DES COURS D'EAU - BASSIN VERSANT DU COURANT DE SOUSTONS

IDENTIFICATION DE L'OUVRAGE

Identification de l'ouvrage :	409	Date d'investigation :	25/05/2016
Identification du tronçon :		Commune :	

DESCRIPTION DE L'OUVRAGE

Type d'ouvrage :	Buse simple	Longueur (m)	5
Etat de l'ouvrage :	Bon	Largeur (m) :	
Usage actuel :	Franchissement carrossable	Hauteur (m) :	
Enjeu :	Moyen		
Parties mobiles :	Non	Hauteur de chute (m) :	0.0
Manoeuvrabilité :	Non		

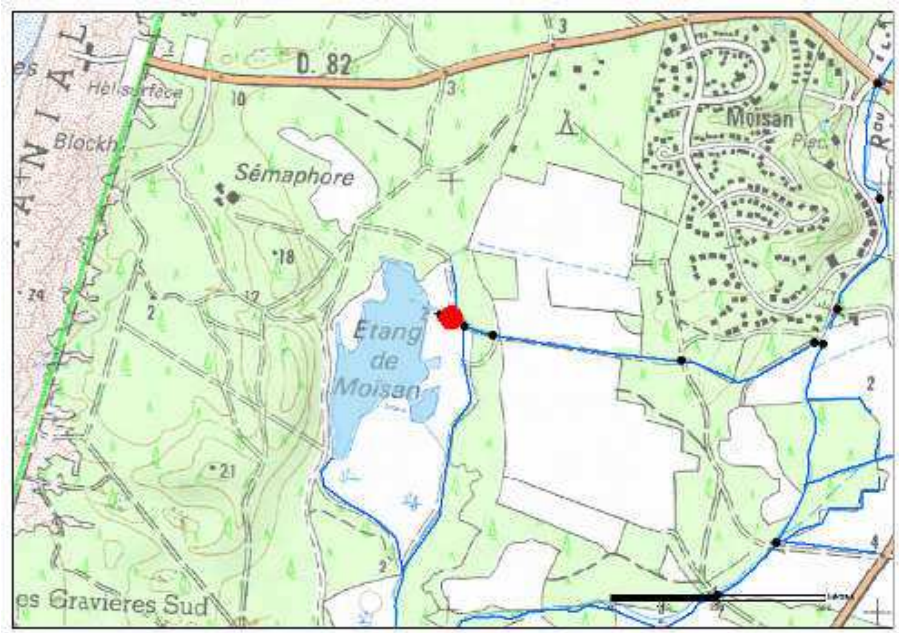

X (RGF93 - CC44, m) : Y (RGF93 - CC44, m) :

FRANCHISSABILITE PISCICOLE

Dispositif montaison :	NR	Franch. Anguille :	NR
Dispositif dévalaison :	NR	Franch. Truite :	Franchissable

FRANCHISSABILITE SEDIMENTAIRE

Retenue sédimentaire à l'amont de l'ouvrage :	NR
Hauteur d'eau à l'amont (m) :	0.2
Hauteur d'eau à l'aval (m) :	

COMMENTAIRES

Amont dessableur

FICHE OUVRAGE BV SOUSTONS - Mars 2016

DÉFINITION D'UNE STRATÉGIE DE GESTION DES COURS D'EAU - BASSIN VERSANT DU COURANT DE SOUSTONS

IDENTIFICATION DE L'OUVRAGE

Identification de l'ouvrage :	410	Date d'investigation :	25/05/2016
Identification du tronçon :		Commune :	

DESCRIPTION DE L'OUVRAGE

Type d'ouvrage :	Buse simple	Longueur (m)	5
Etat de l'ouvrage :	Vétuste	Largeur (m) :	
Usage actuel :	Franchissement carrossable	Hauteur (m) :	
Enjeu :	Moyen		
Parties mobiles :	Non	Hauteur de chute (m) :	0.0
Manoeuvrabilité :	NR		

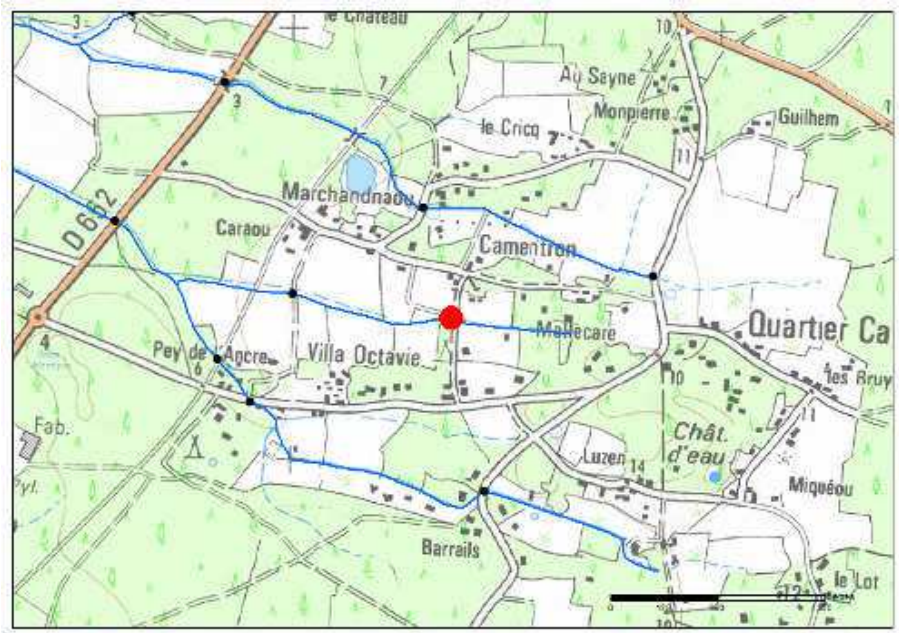

X (RGF93 - CC44, m) : Y (RGF93 - CC44, m) :

FRANCHISSABILITE PISCICOLE

Dispositif montaison :	NR	Franch. Anguille :	NR
Dispositif dévalaison :	NR	Franch. Truite :	NR

FRANCHISSABILITE SEDIMENTAIRE

Retenue sédimentaire à l'amont de l'ouvrage :	NR
Hauteur d'eau à l'amont (m) :	
Hauteur d'eau à l'aval (m) :	

COMMENTAIRES

FICHE OUVRAGE BV SOUSTONS - Mars 2016

DÉFINITION D'UNE STRATÉGIE DE GESTION DES COURS D'EAU - BASSIN VERSANT DU COURANT DE SOUSTONS

IDENTIFICATION DE L'OUVRAGE

Identification de l'ouvrage :	411	Date d'investigation :	25/05/2016
Identification du tronçon :	Messanges_005	Commune :	Messanges

DESCRIPTION DE L'OUVRAGE

Type d'ouvrage :	Autre	Longueur (m)	
Etat de l'ouvrage :	Vétuste	Largeur (m) :	
Usage actuel :	Franchissement carrossable	Hauteur (m) :	
Enjeu :	Fort		
Parties mobiles :	NR	Hauteur de chute (m) :	0.0
Manoeuvrabilité :	NR		

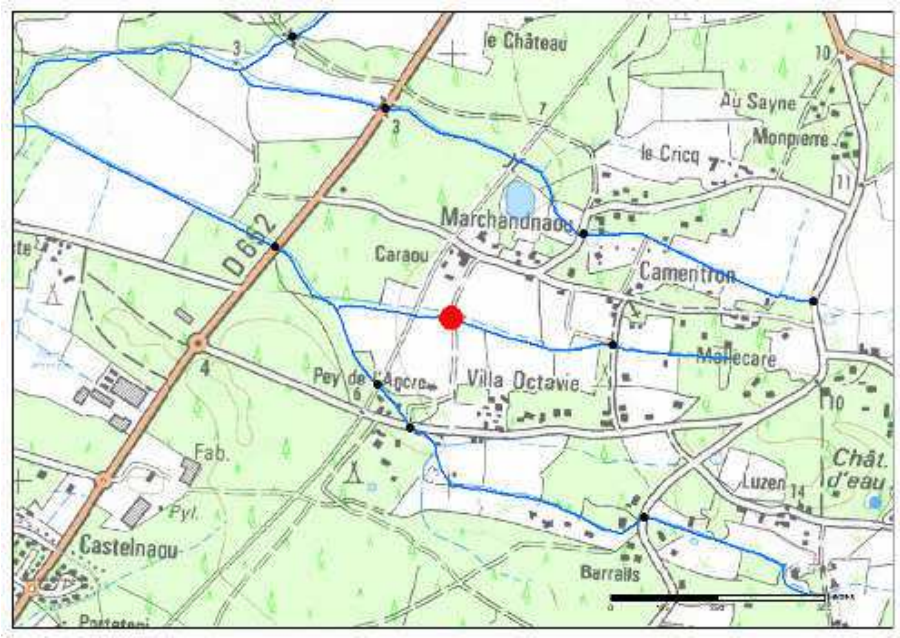

X (RGF93 - CC44, m) : Y (RGF93 - CC44, m) :

FRANCHISSABILITE PISCICOLE

Dispositif montaison :	NR	Franch. Anguille :	NR
Dispositif dévalaison :	NR	Franch. Truite :	Difficilement franchissable

FRANCHISSABILITE SEDIMENTAIRE

Retenue sédimentaire à l'amont de l'ouvrage :	NR
Hauteur d'eau à l'amont (m) :	
Hauteur d'eau à l'aval (m) :	

COMMENTAIRES

INVASIVES

FICHE OUVRAGE BV SOUSTONS - Mars 2016

DÉFINITION D'UNE STRATÉGIE DE GESTION DES COURS D'EAU - BASSIN VERSANT DU COURANT DE SOUSTONS

IDENTIFICATION DE L'OUVRAGE

Identification de l'ouvrage :	412	Date d'investigation :	25/05/2016
Identification du tronçon :		Commune :	Messanges

DESCRIPTION DE L'OUVRAGE

Type d'ouvrage :	Buse multiple	Longueur (m)	5
Etat de l'ouvrage :	Bon	Largeur (m) :	
Usage actuel :	Franchissement carrossable	Hauteur (m) :	
Enjeu :	Fort		
Parties mobiles :	NR	Hauteur de chute (m) :	0.0
Manoeuvrabilité :	Non		

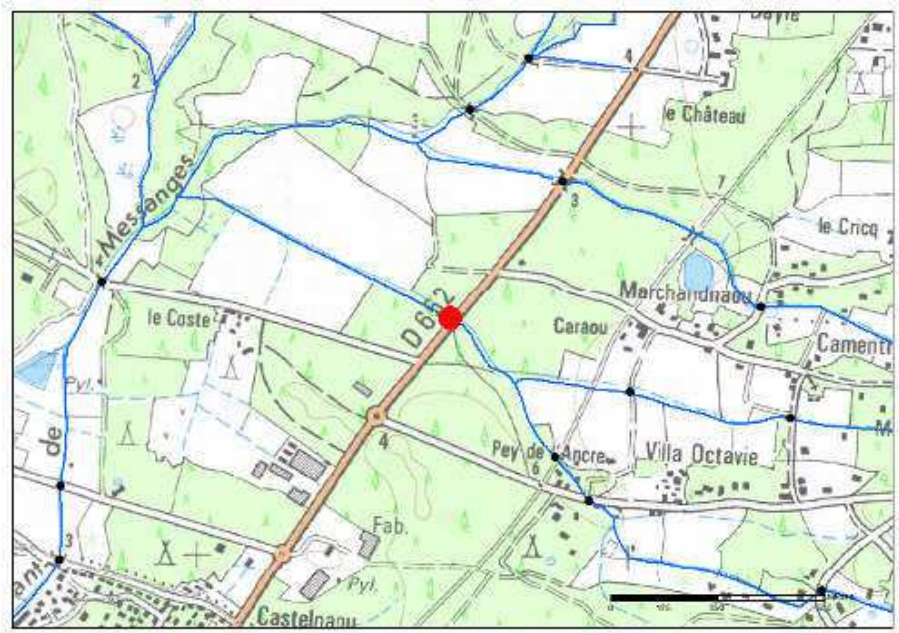

X (RGF93 - CC44, m) : Y (RGF93 - CC44, m) :

FRANCHISSABILITE PISCICOLE

Dispositif montaison :	NR	Franch. Anguille :	Moyennement franchissable
Dispositif dévalaison :	NR	Franch. Truite :	Difficilement franchissable

FRANCHISSABILITE SEDIMENTAIRE

Retenue sédimentaire à l'amont de l'ouvrage :	Retenue en cours de remplissage
Hauteur d'eau à l'amont (m) :	0.3
Hauteur d'eau à l'aval (m) :	0

COMMENTAIRES

FICHE OUVRAGE BV SOUSTONS - Mars 2016

DÉFINITION D'UNE STRATÉGIE DE GESTION DES COURS D'EAU - BASSIN VERSANT DU COURANT DE SOUSTONS

IDENTIFICATION DE L'OUVRAGE

Identification de l'ouvrage :	413	Date d'investigation :	25/05/2016
Identification du tronçon :		Commune :	Messanges

DESCRIPTION DE L'OUVRAGE

Type d'ouvrage :	Pont cadre ou dalot	Longueur (m)	5
Etat de l'ouvrage :	Vétuste	Largeur (m) :	1
Usage actuel :	Franchissement carrossable	Hauteur (m) :	
Enjeu :	Moyen		
Parties mobiles :	NR	Hauteur de chute (m) :	0.0
Manoeuvrabilité :	NR		

FRANCHISSABILITE PISCICOLE

Dispositif montaison :	NR	Franch. Anguille :	Franchissable
Dispositif dévalaison :	NR	Franch. Truite :	Moyennement franchissable

FRANCHISSABILITE SEDIMENTAIRE

Retenue sédimentaire à l'amont de l'ouvrage :	NR
Hauteur d'eau à l'amont (m) :	
Hauteur d'eau à l'aval (m) :	

COMMENTAIRES

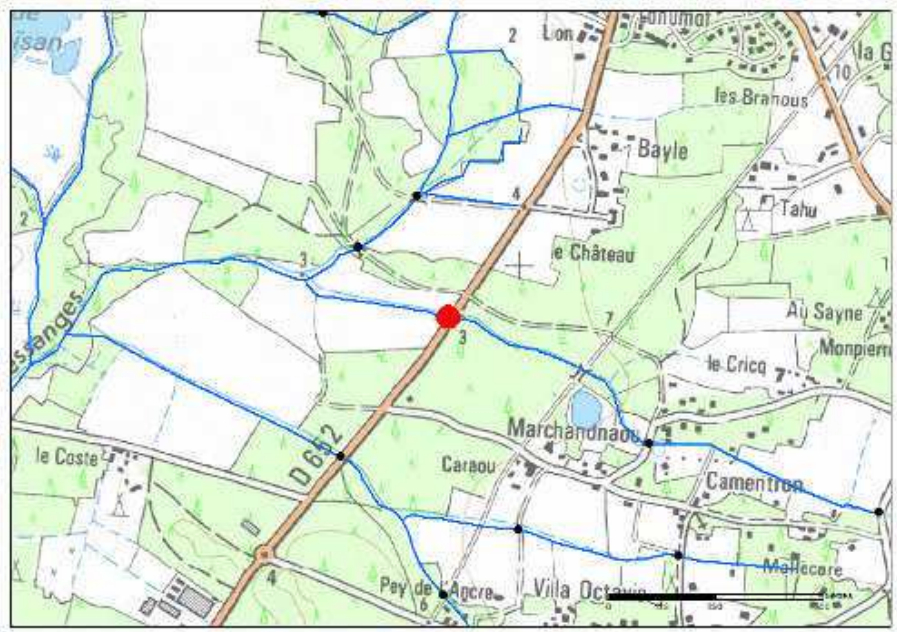

X (RGF93 - CC44, m) : Y (RGF93 - CC44, m) :

FICHE OUVRAGE BV SOUSTONS - Mars 2016

DÉFINITION D'UNE STRATÉGIE DE GESTION DES COURS D'EAU - BASSIN VERSANT DU COURANT DE SOUSTONS

IDENTIFICATION DE L'OUVRAGE

Identification de l'ouvrage :	414	Date d'investigation :	25/05/2016
Identification du tronçon :	Messanges_002	Commune :	Messanges

DESCRIPTION DE L'OUVRAGE

Type d'ouvrage :	Vanne seule	Longueur (m)	3
Etat de l'ouvrage :	Bon	Largeur (m) :	1
Usage actuel :	Franchissement carrossable	Hauteur (m) :	
Enjeu :			
Parties mobiles :	NR	Hauteur de chute (m) :	0.0
Manoeuvrabilité :	Oui		

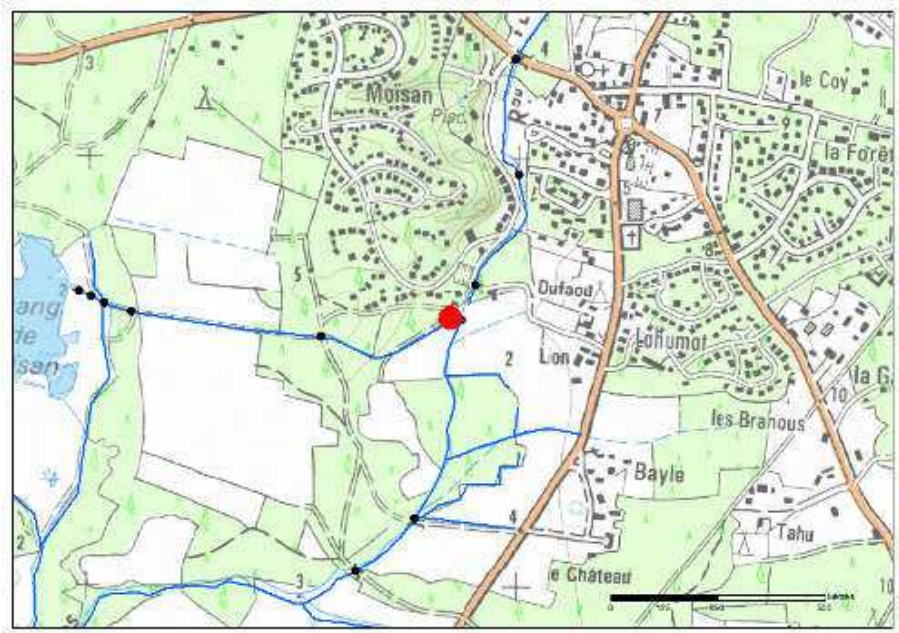

X (RGF93 - CC44, m) : Y (RGF93 - CC44, m) :

FRANCHISSABILITE PISCICOLE

Dispositif montaison :	NR	Franch. Anguille :	Franchissable
Dispositif dévalaison :	NR	Franch. Truite :	Franchissable

FRANCHISSABILITE SEDIMENTAIRE

Retenue sédimentaire à l'amont de l'ouvrage :	Retenue en cours de remplissage
Hauteur d'eau à l'amont (m) :	
Hauteur d'eau à l'aval (m) :	

COMMENTAIRES

Vanne d'alimentation de l'étang de Moïsan en rive droite du courant de Messanges

FICHE OUVRAGE BV SOUSTONS - Mars 2016

DÉFINITION D'UNE STRATÉGIE DE GESTION DES COURS D'EAU - BASSIN VERSANT DU COURANT DE SOUSTONS

IDENTIFICATION DE L'OUVRAGE

Identification de l'ouvrage :	415	Date d'investigation :	24/02/2016
Identification du tronçon :	Messanges_001	Commune :	

DESCRIPTION DE L'OUVRAGE

Type d'ouvrage :	Buse simple	Longueur (m)	5
Etat de l'ouvrage :	Vétuste	Largeur (m) :	
Usage actuel :	Franchissement carrossable	Hauteur (m) :	
Enjeu :	Moyen		
Parties mobiles :	NR	Hauteur de chute (m) :	0.2
Manoeuvrabilité :	Non		

FRANCHISSABILITE PISCICOLE

Dispositif montaison :	NR	Franch. Anguille :	Moyennement franchissable
Dispositif dévalaison :	NR	Franch. Truite :	Moyennement franchissable

FRANCHISSABILITE SEDIMENTAIRE

Retenue sédimentaire à l'amont de l'ouvrage :	NR
Hauteur d'eau à l'amont (m) :	
Hauteur d'eau à l'aval (m) :	

COMMENTAIRES

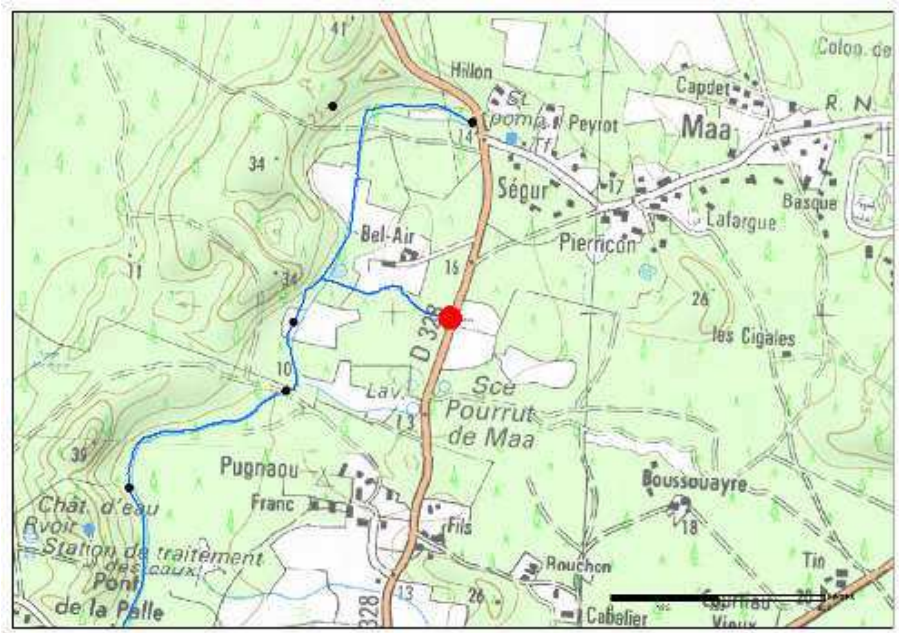

X (RGF93 - CC44, m) : Y (RGF93 - CC44, m) :

FICHE OUVRAGE BV SOUSTONS - Mars 2016

IDENTIFICATION DE L'OUVRAGE

Identification de l'ouvrage :	416	Date d'investigation :	01/03/2016
Identification du tronçon :	Nauchic	Commune :	

DESCRIPTION DE L'OUVRAGE

Type d'ouvrage :	Pont voute ou à culées	Longueur (m)	
Etat de l'ouvrage :	Vétuste	Largeur (m) :	
Usage actuel :	NR	Hauteur (m) :	
Enjeu :	Fort		
Parties mobiles :	NR	Hauteur de chute (m) :	
Manoeuvrabilité :	NR		

X (RGF93 - CC44, m) : Y (RGF93 - CC44, m) :

FRANCHISSABILITE PISCICOLE

Dispositif montaison :	NR	Franch. Anguille :	NR
Dispositif dévalaison :	NR	Franch. Truite :	NR

FRANCHISSABILITE SEDIMENTAIRE

Retenue sédimentaire à l'amont de l'ouvrage :	NR
Hauteur d'eau à l'amont (m) :	
Hauteur d'eau à l'aval (m) :	

COMMENTAIRES

A renover

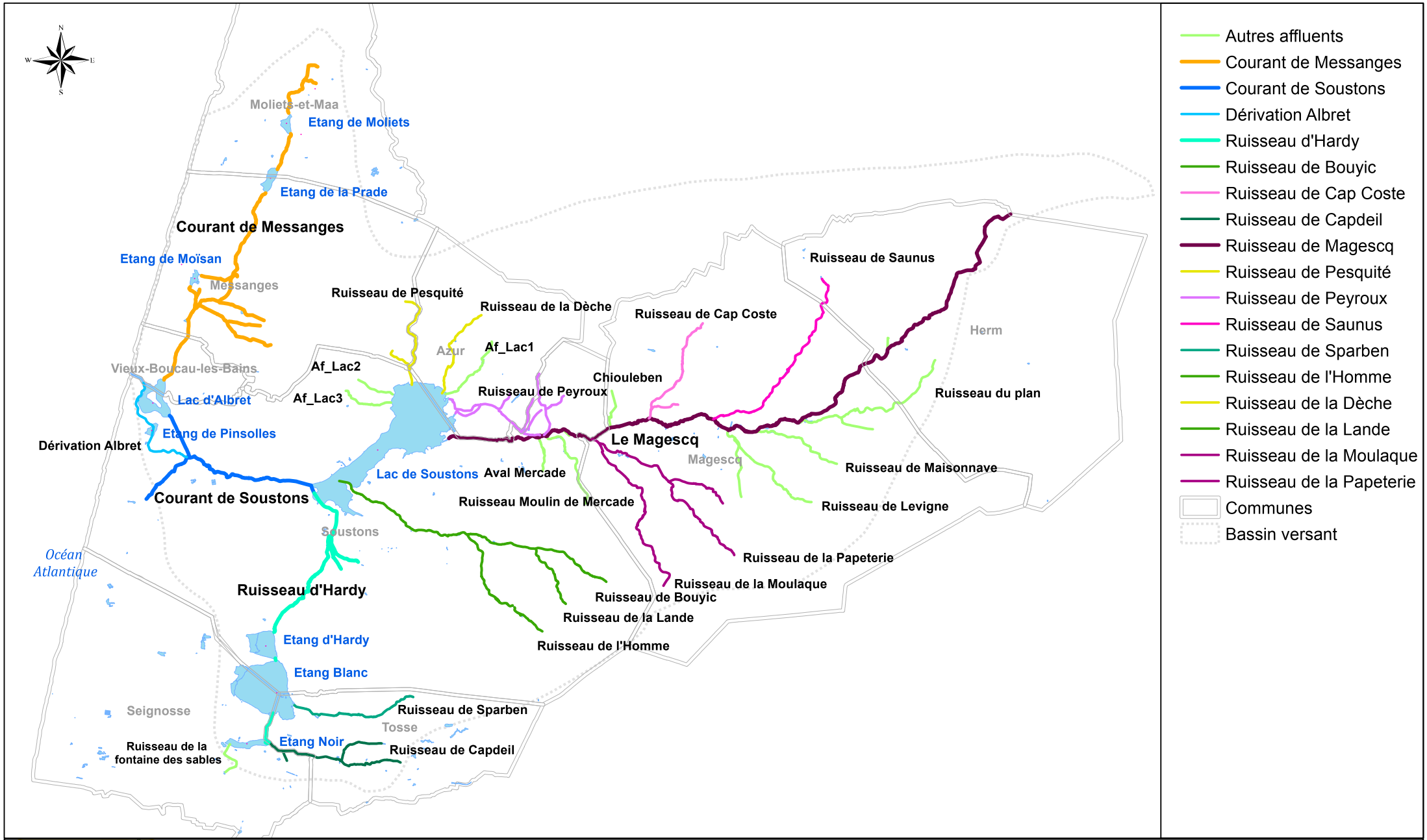

Syndicat Mixte de Rivières Côte Sud

Département des Landes

Bassin-Versant du Courant de Soustons

Réseau hydrographique

Dessin : JBO	Echelle : 1/100 000	Indice : a	Fichier : Projet_SMRCS.mxd

0 — 10 000 Mètres

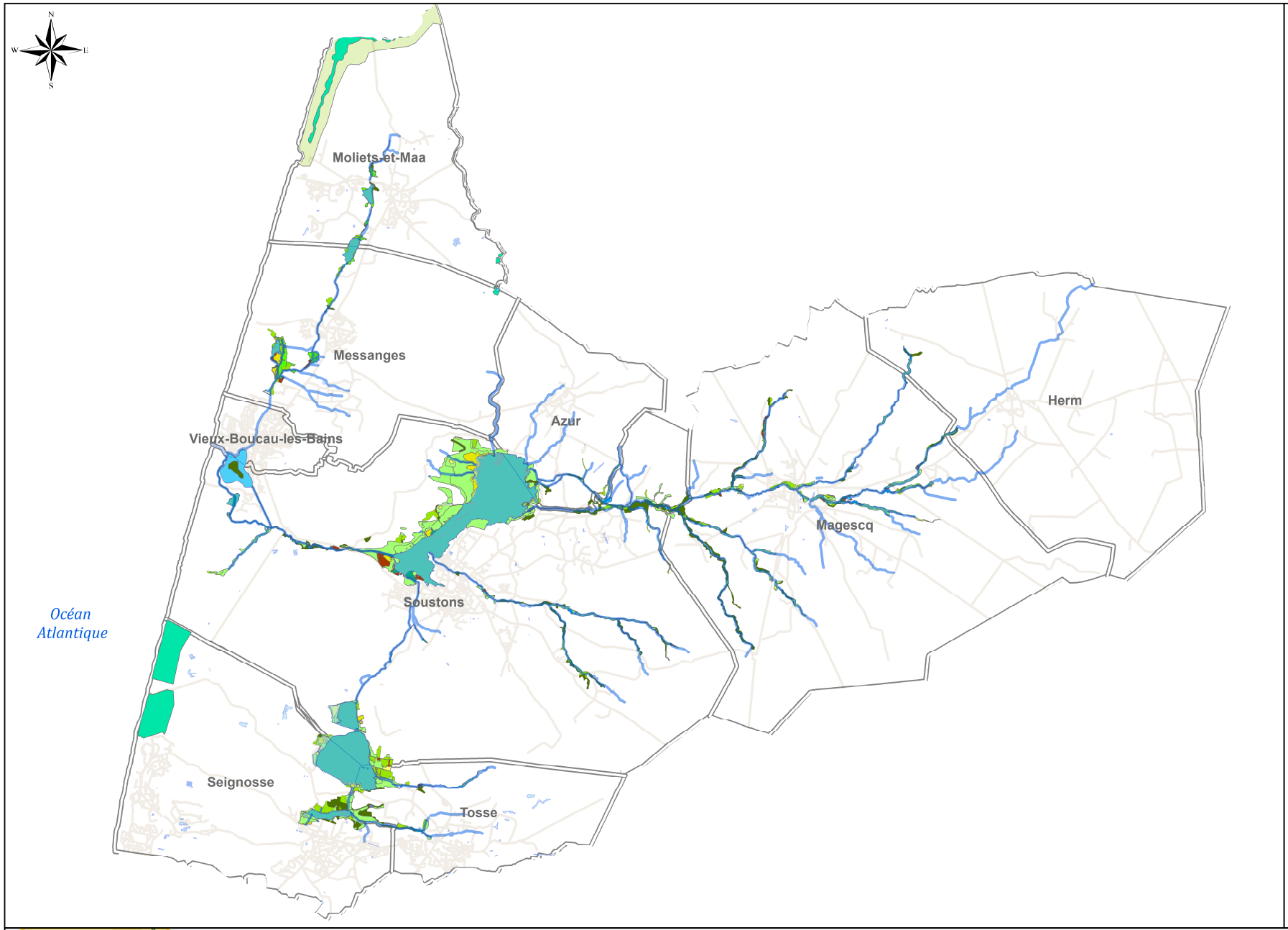

Habitats NATURA 2000

- Boisements hygrophiles
- Boisements non hygrophiles
- Landes et fourrés
- Pelouses, prairies et ourlets
- Plans d'eau artificiels
- Végétations aquatiques
- Végétations palustres
- Zones anthropisées
- Dunes littorales
- Habitats N2000 Oiseaux
- Limite Communale
- COURS D'EAU

Syndicat Mixte de Rivières Côte Sud

Département des Landes

Bassin-Versant du Courant de Soustons

Habitats NATURA 2000

sce	Dessin : JBO	Indice : a	Fichier : Projet_SMRCS.mxd

0 3.25 6.5 km

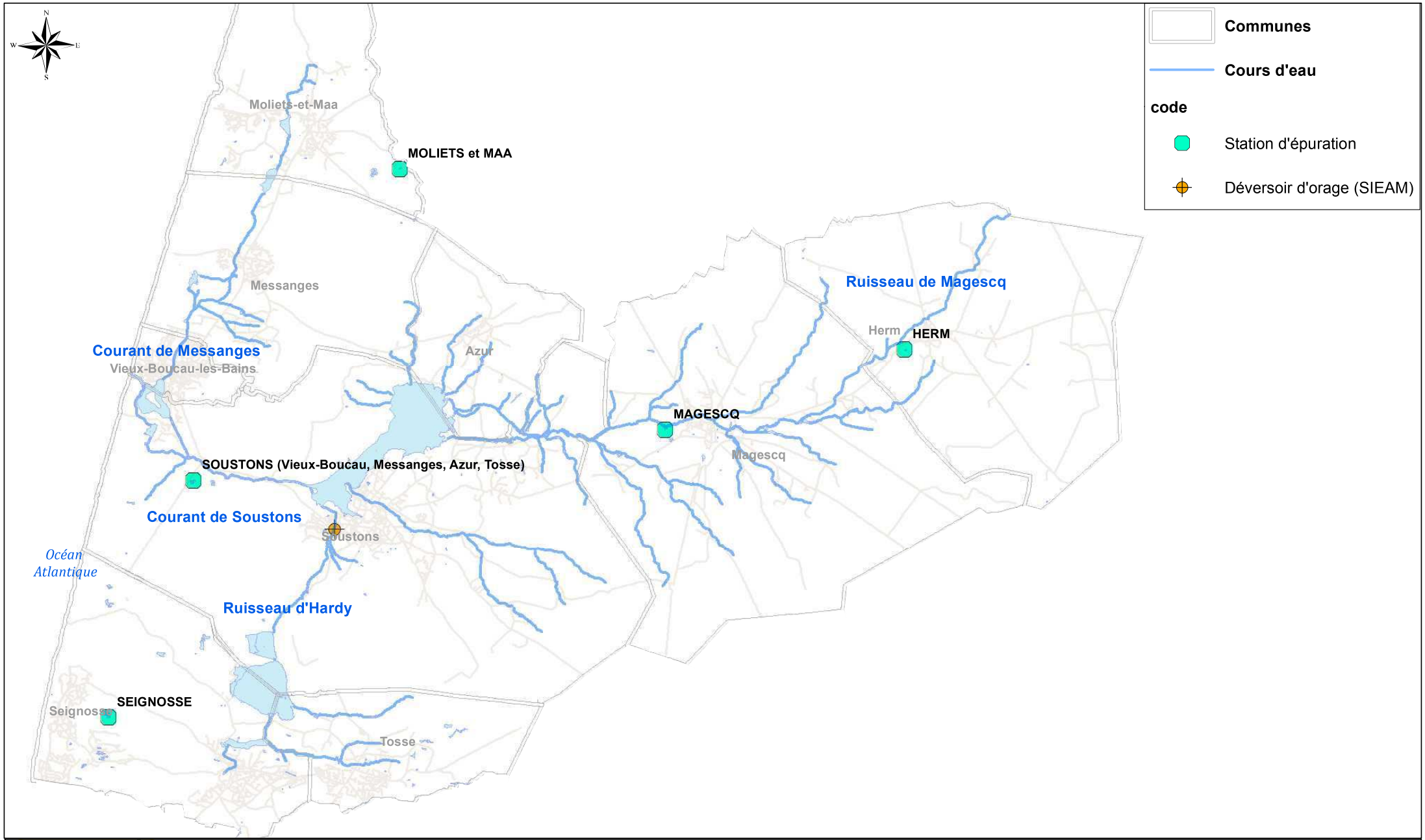

Syndicat Mixte de Rivières Côte Sud

Département des Landes

Bassin-Versant du Courant de Soustons

Stations d'épuration en fonctionnement au 01 janvier 2016 pour les 9 communes du territoire

Dessin : JBO	Echelle : 1/100 000	Indice : a	Fichier : Projet_SMRCS.mxd

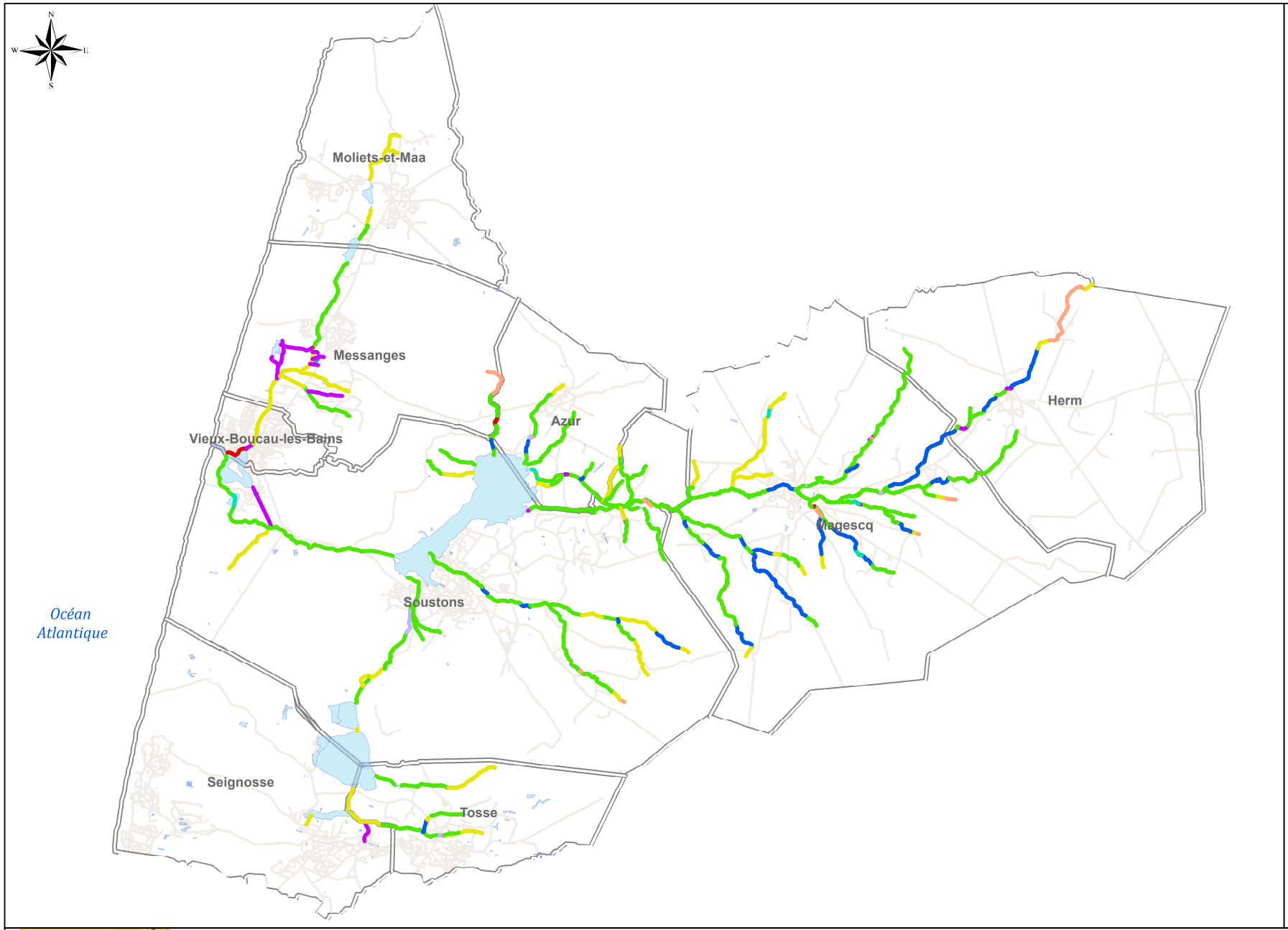

Typologie des facies

- Assec
- Couvert/souterrain
- Plat/chenal lentique artificiel
- Plan d'eau
- Chenal ou plat lentique naturel
- Chenal ou plat lotique
- Plat courant / radier / mouille
- Radier / rapide

- Cours d'eau
- Limite Communale

Syndicat Mixte de Rivières Côte Sud

Département des Landes

Bassin-Versant du Courant de Soustons

Typologie des faciès (prospection Février Mars 2016)

sce	Dessin : JBO	Indice : a	Fichier : Projet_SMRCS.mxd

0 3.25 6.5 km

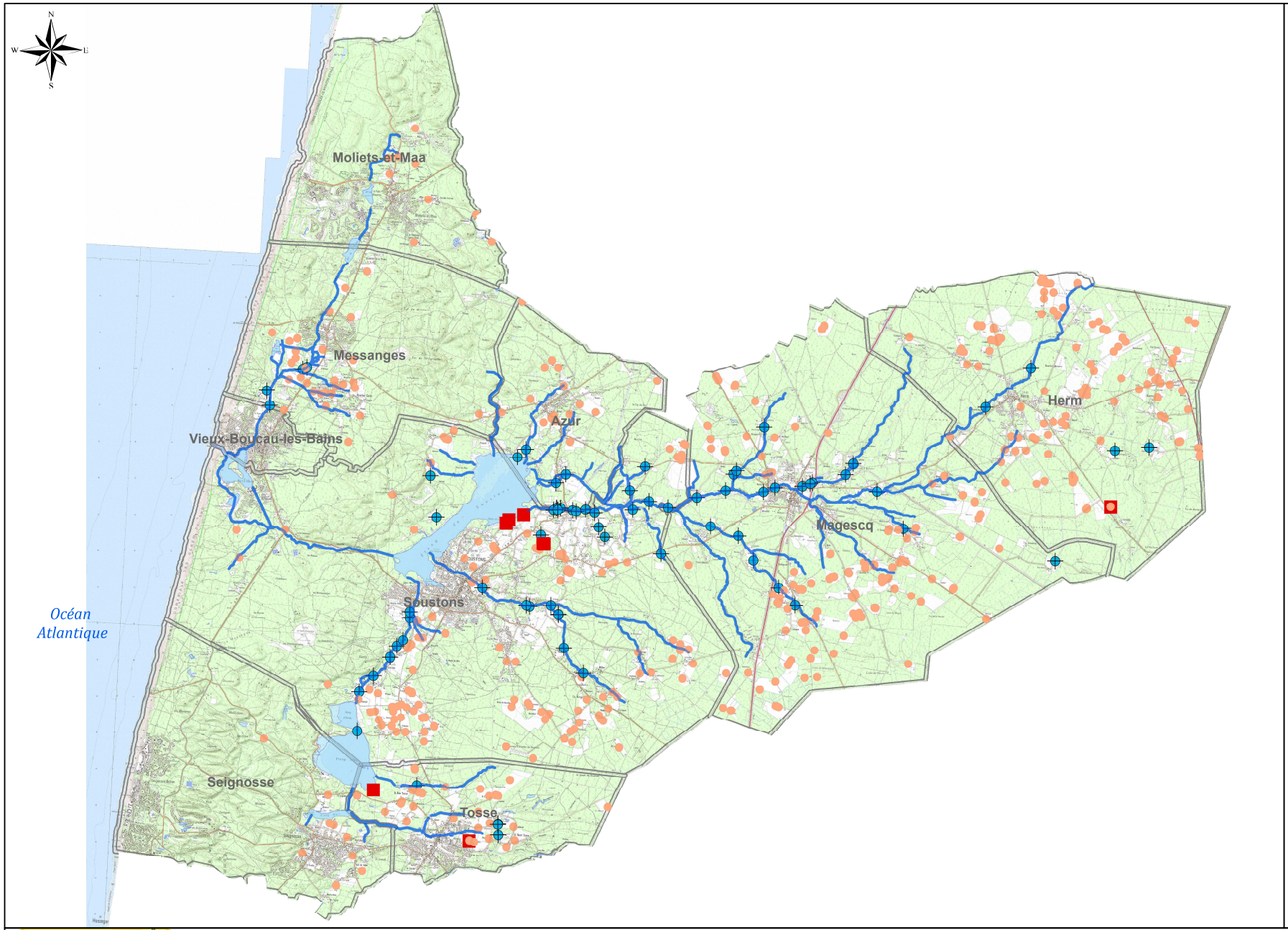

Point de pompage Agricole

- Nappe
- Réservoir, Lac
- Rivière

Cours d'eau

Limite Communale

Syndicat Mixte de Rivières Côte Sud

Département des Landes

Bassin-Versant du Courant de Soustons

Prélèvements agricoles pour l'irrigation

sce	Dessin : JBO	Indice : a	Fichier : Projet_SMRCS.mxd

0 3.25 6.5 km

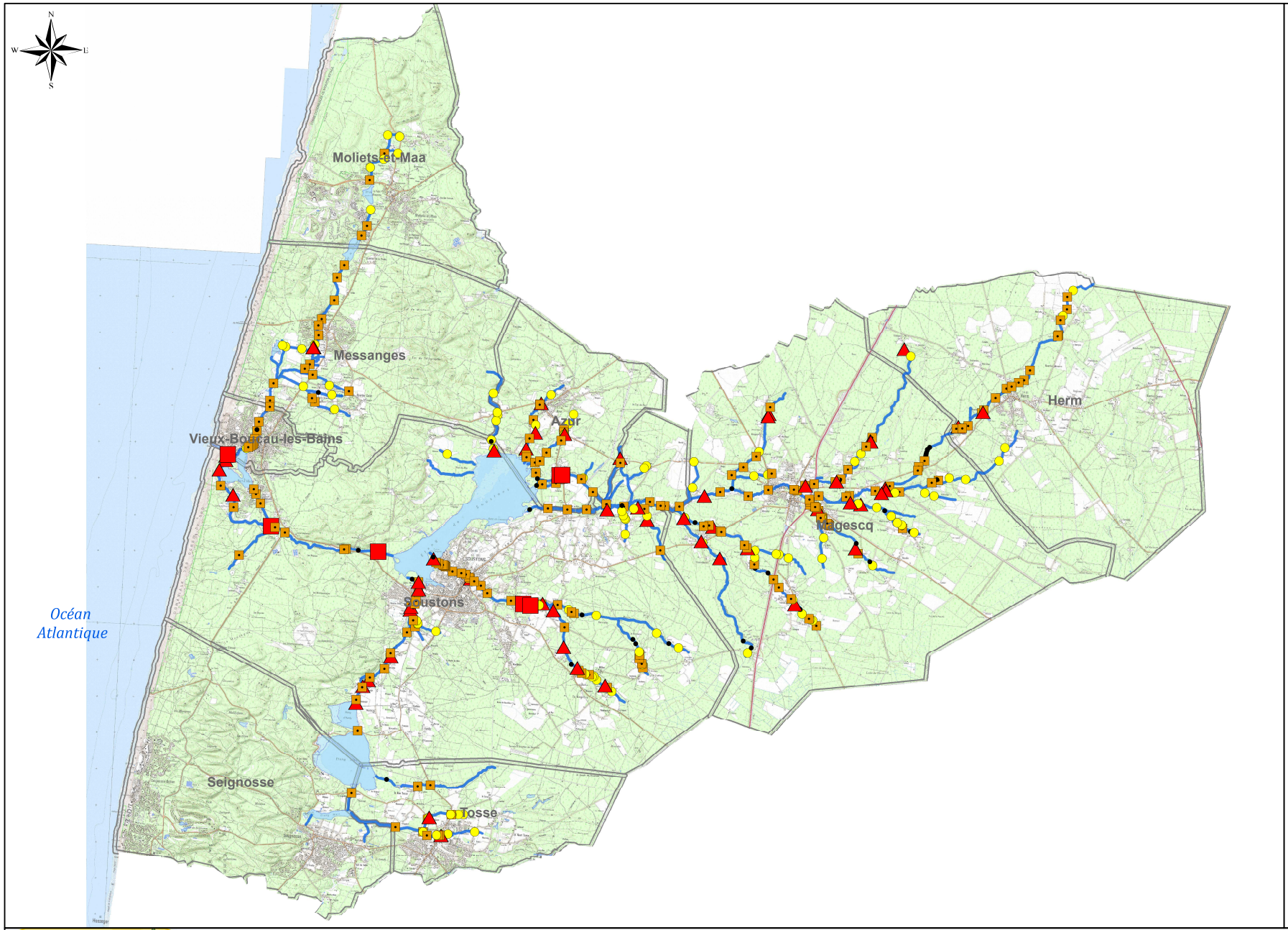

OUVRAGES

- Barrage
- Seuil
- Pont, Passerelle
- Buse
- Autre

Cours d'eau

Limite Communale

Syndicat Mixte de Rivières Côte Sud

Département des Landes

Bassin-Versant du Courant de Soustons

OUVRAGES de la zone d'étude

sce	Dessin : JBO	Indice : a	Fichier : Projet_SMRCS.mxd

0 3.25 6.5 km

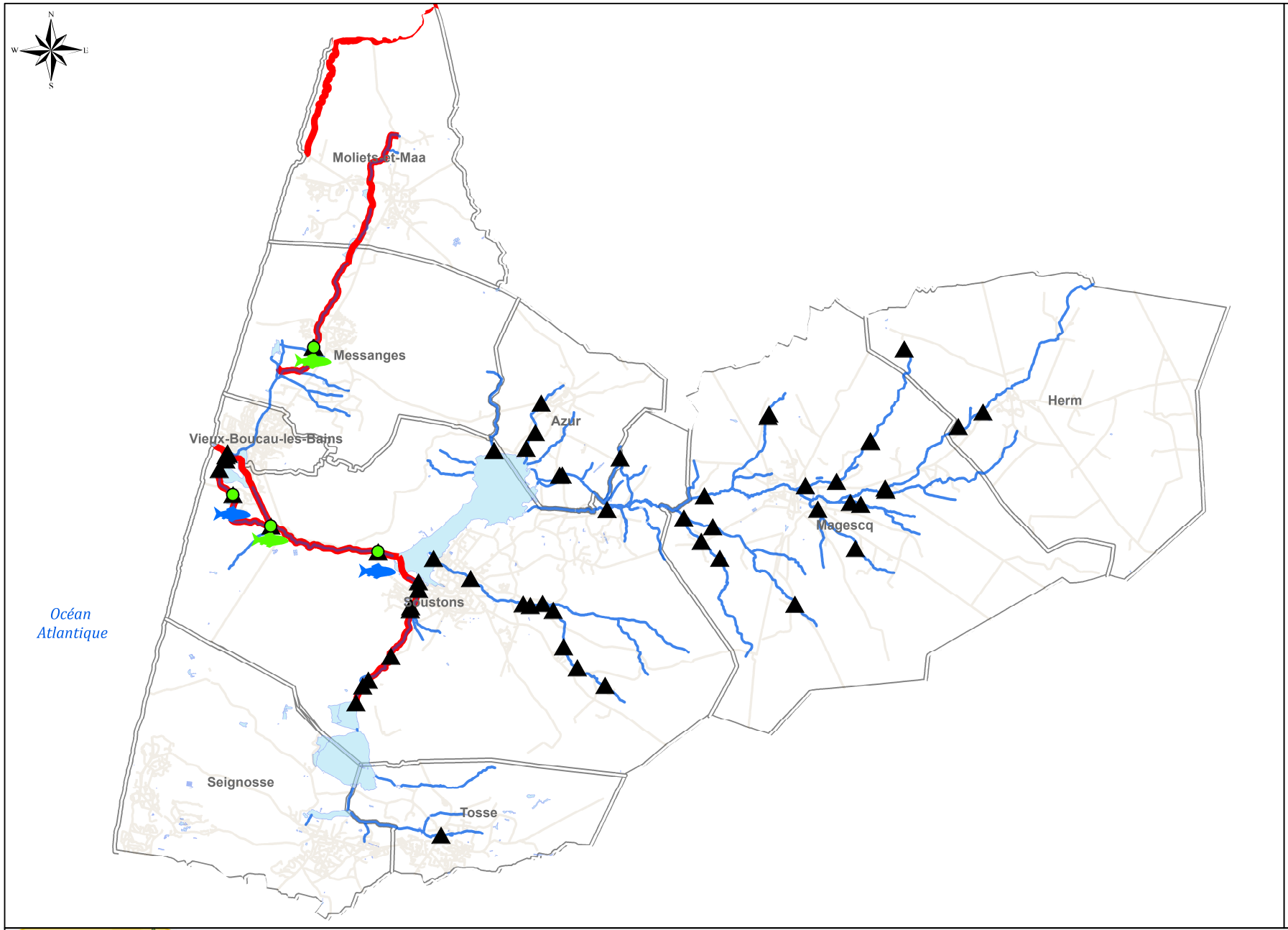

AMENAGEMENT PISCICOLE

- Passe anguille
- Passe multiple
- Barrages Seuils
- **Cours d'eau en liste 2**
- **Cours d'eau**
- **Limite Communale**

Syndicat Mixte de Rivières Côte Sud

Département des Landes

Bassin-Versant du Courant de Soustons

Obstacles avec aménagement piscicole sur le linéaire classé en liste 2

sce	Dessin : JBO	**Indice : a**	Fichier : Projet_SMRCS.mxd

0 3.25 6.5 km

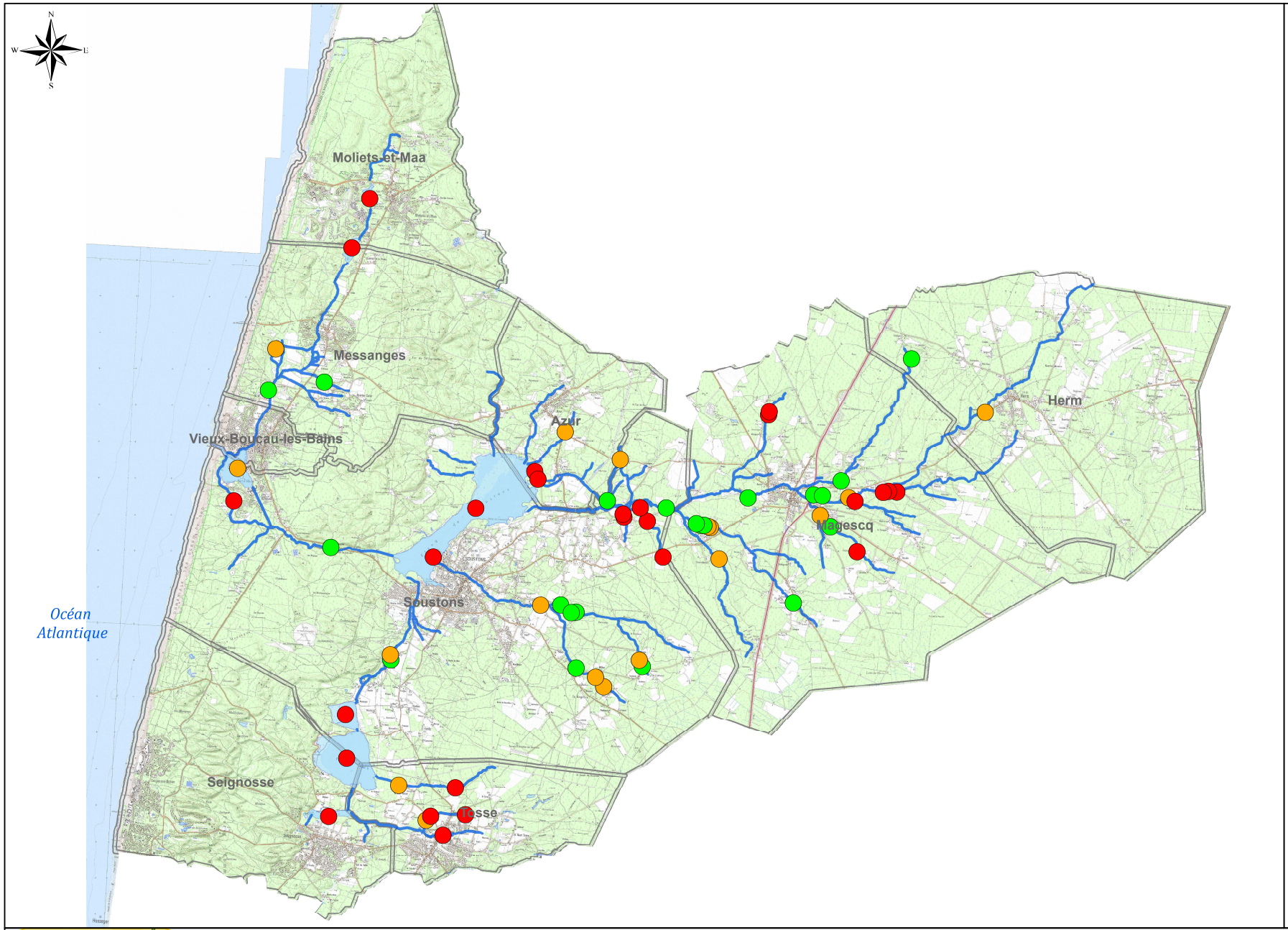

Plan d'eau

- En dérivation
- En série
- Isolé

Cours d'eau

Limite Communale

Syndicat Mixte de Rivières Côte Sud

Département des Landes

Bassin-Versant du Courant de Soustons

Plans d'eau principaux en lien avec le cours d'eau

sce	Dessin : JBO	Indice : a	Fichier : Projet_SMRCS.mxd

0 3.25 6.5 km

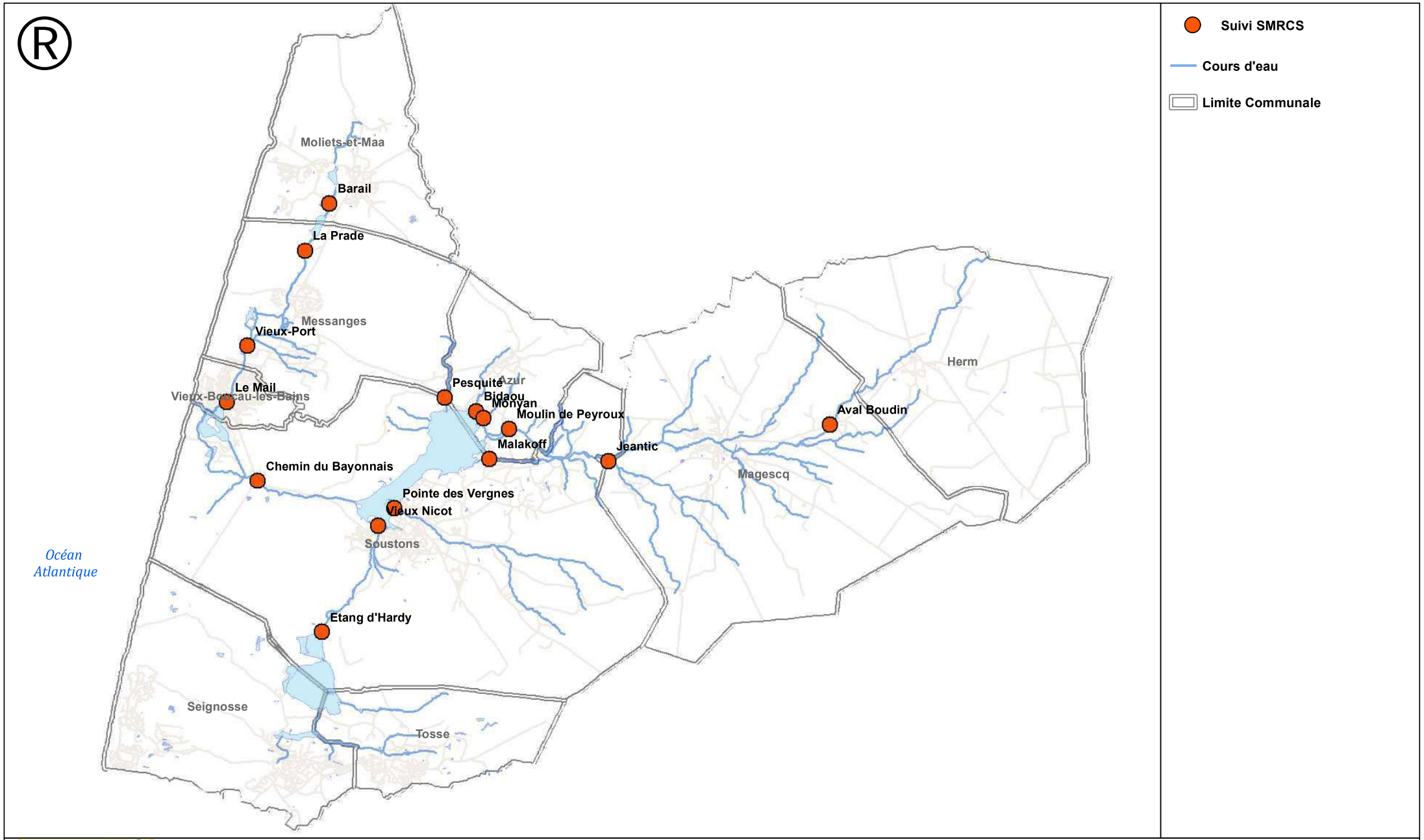

Syndicat Mixte de Rivières Côte Sud

Département des Landes

Bassin-Versant du Courant de Soustons

Suivi SMRCS 2015 2016

sce	Dessin : JBO	Indice : a	Fichier : Projet_SMRCS.mxd

0 3.25 6.5 km

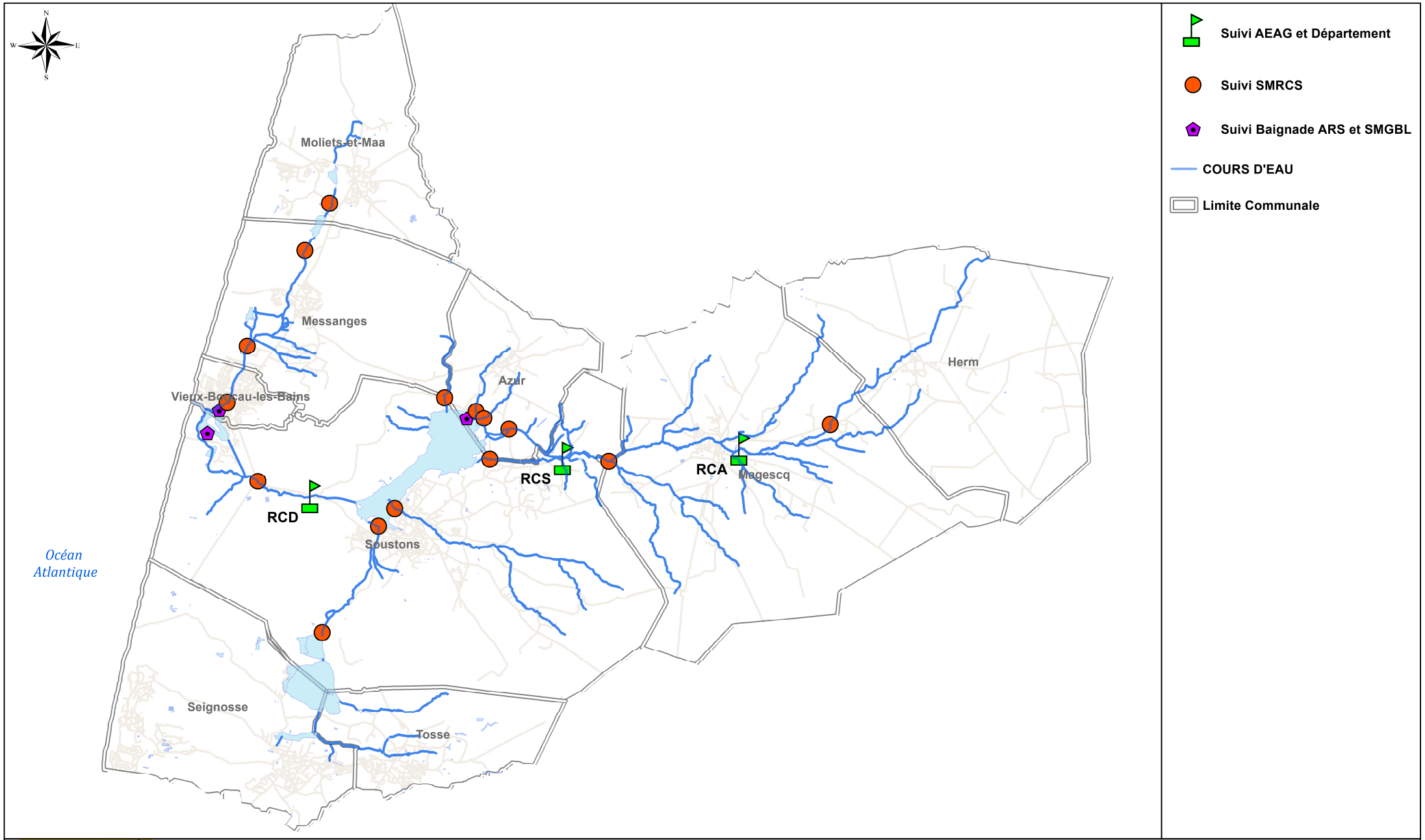

Syndicat Mixte de Rivières Côte Sud

Département des Landes

Bassin-Versant du Courant de Soustons

Suivi qualité des cours d'eau sur le bassin versant en 2016

sce	Dessin : JBO	Indice : a		Fichier : Projet_SMRCS.mxd

0 3.25 6.5 km

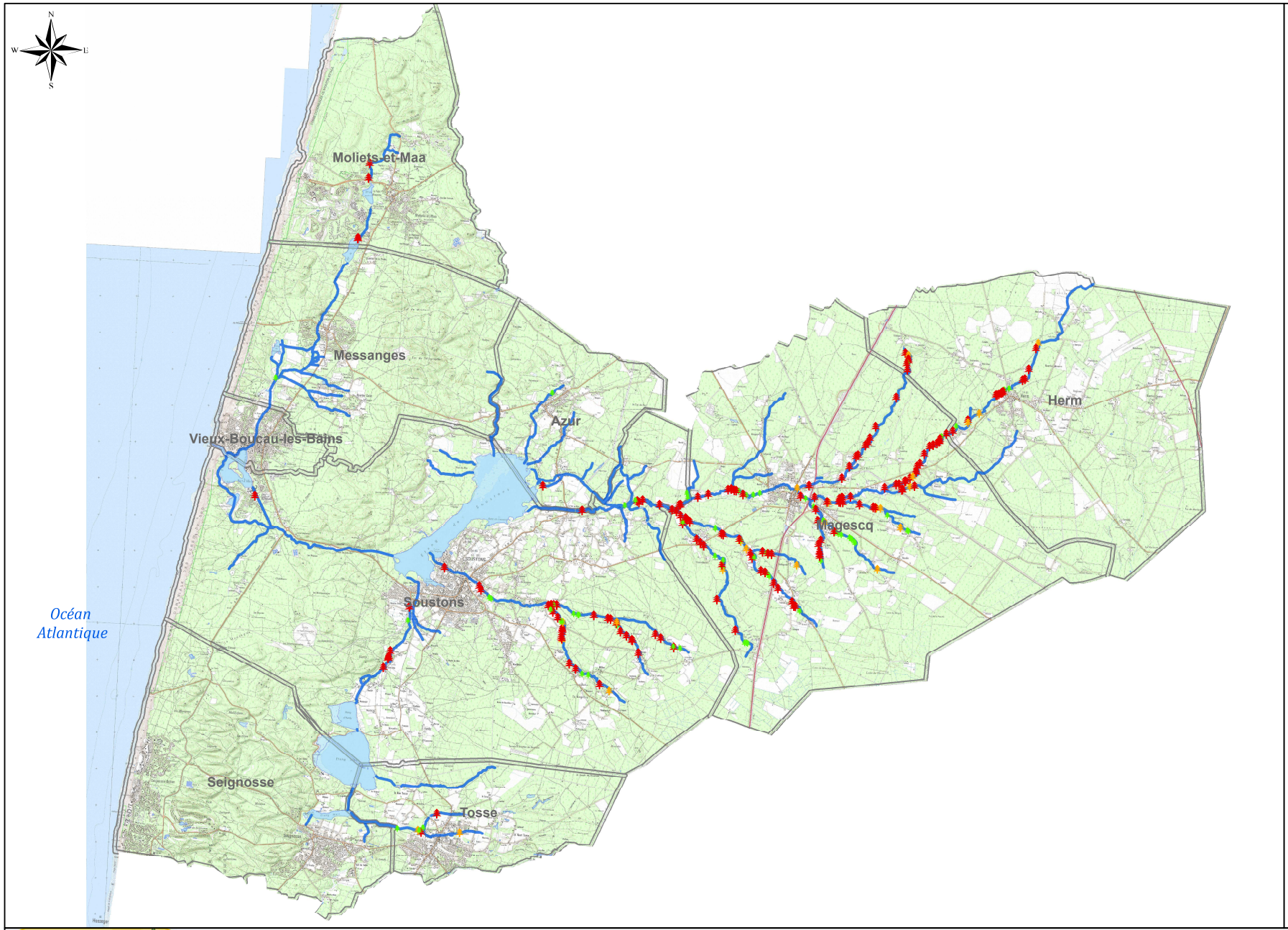

Embacle

- Accumulation diverse
- Arbre en travers < 20cm
- Arbre en travers > 20cm

Cours d'eau

Limite Communale

Syndicat Mixte de Rivières Côte Sud

Département des Landes

Bassin-Versant du Courant de Soustons

Embâcles

sce

Dessin : JBO

Indice : a

Fichier : Projet_SMRCS.mxd

0 3.25 6.5 km

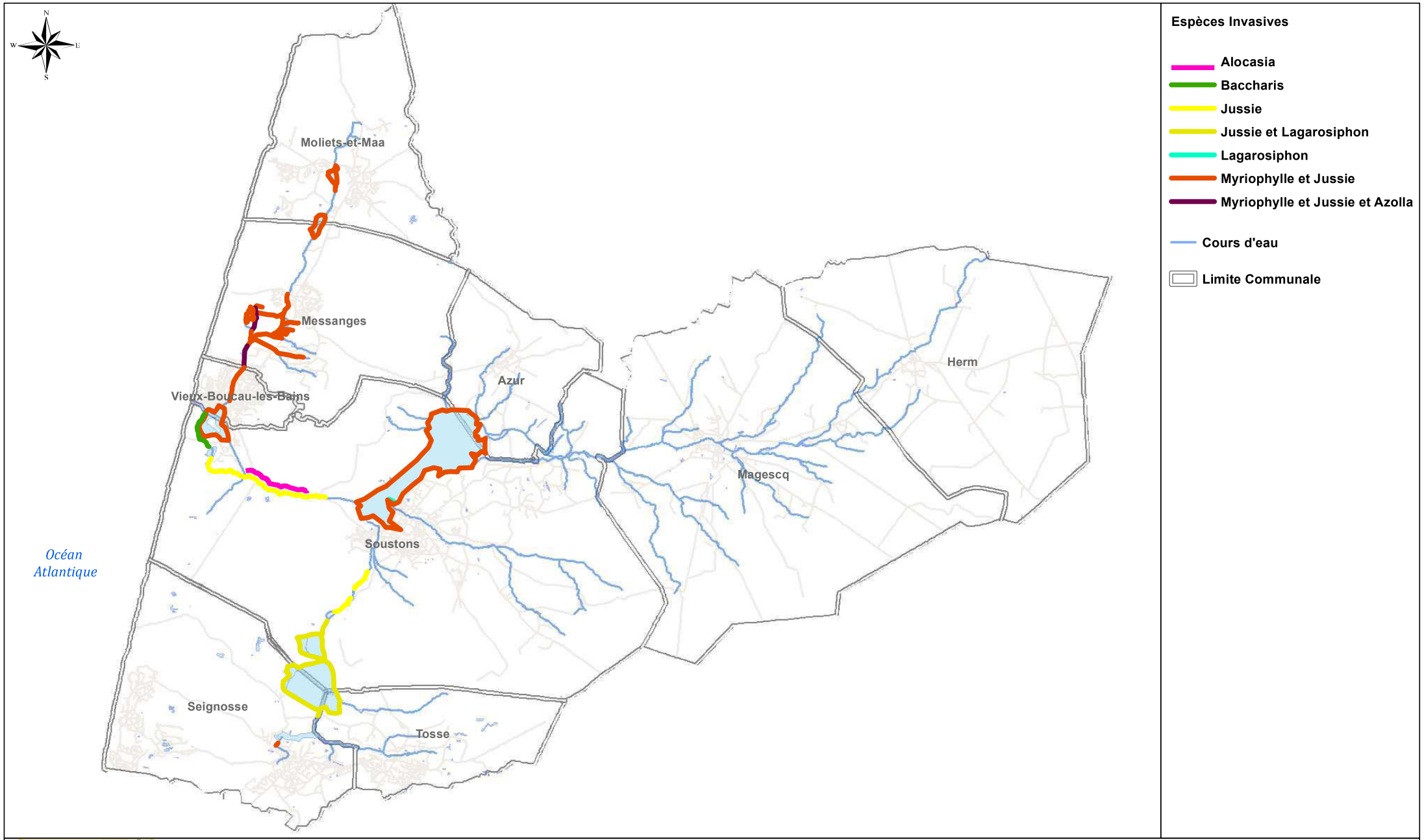

Syndicat Mixte de Rivières Côte Sud

Département des Landes

Bassin-Versant du Courant de Soustons

Présence dominante des principales espèces invasives

sce	Dessin : JBO	Indice : a	Fichier : Projet_SMRCS.mxd

0 3.25 6.5 km

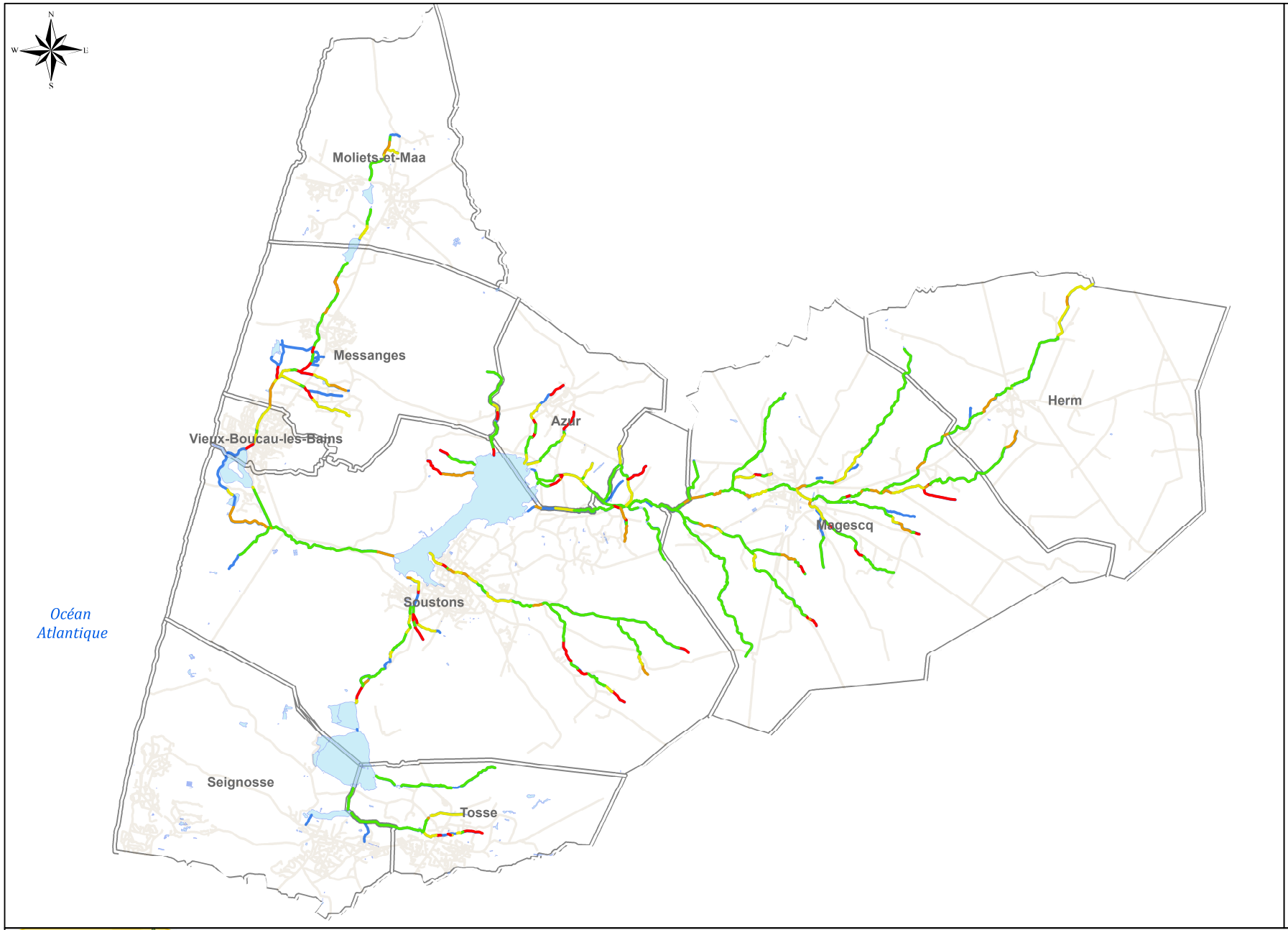

Continuité Ripisylve RG

- Absente
- Ponctuelle
- Discontinue
- Continue

- Cours d'eau
- Limite Communale

Syndicat Mixte de Rivières Côte Sud

Département des Landes

Bassin-Versant du Courant de Soustons

Continuité de la ripisylve en rive gauche

sce	Dessin : JBO	Indice : a	Fichier : Projet_SMRCS.mxd

0 3.25 6.5 km

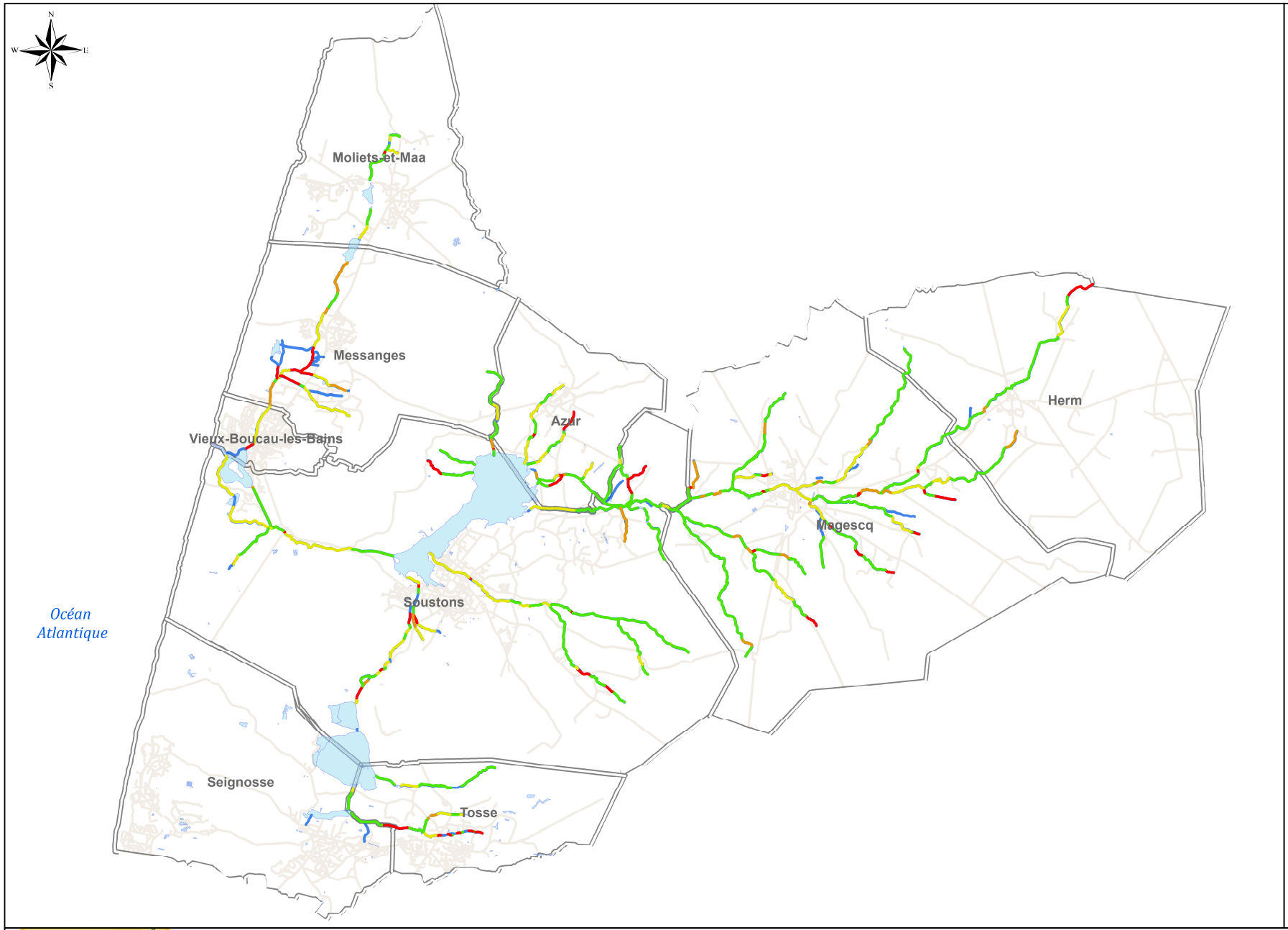

Continuité Ripisylve RD

- Absente
- Ponctuelle
- Discontinue
- Continue

- Cours d'eau
- Limite Communale

Syndicat Mixte de Rivières Côte Sud

Département des Landes

Bassin-Versant du Courant de Soustons

Continuité de la ripisylve en rive droite

sce	Dessin : JBO	Indice : a		Fichier : Projet_SMRCS.mxd

0 3.25 6.5 km

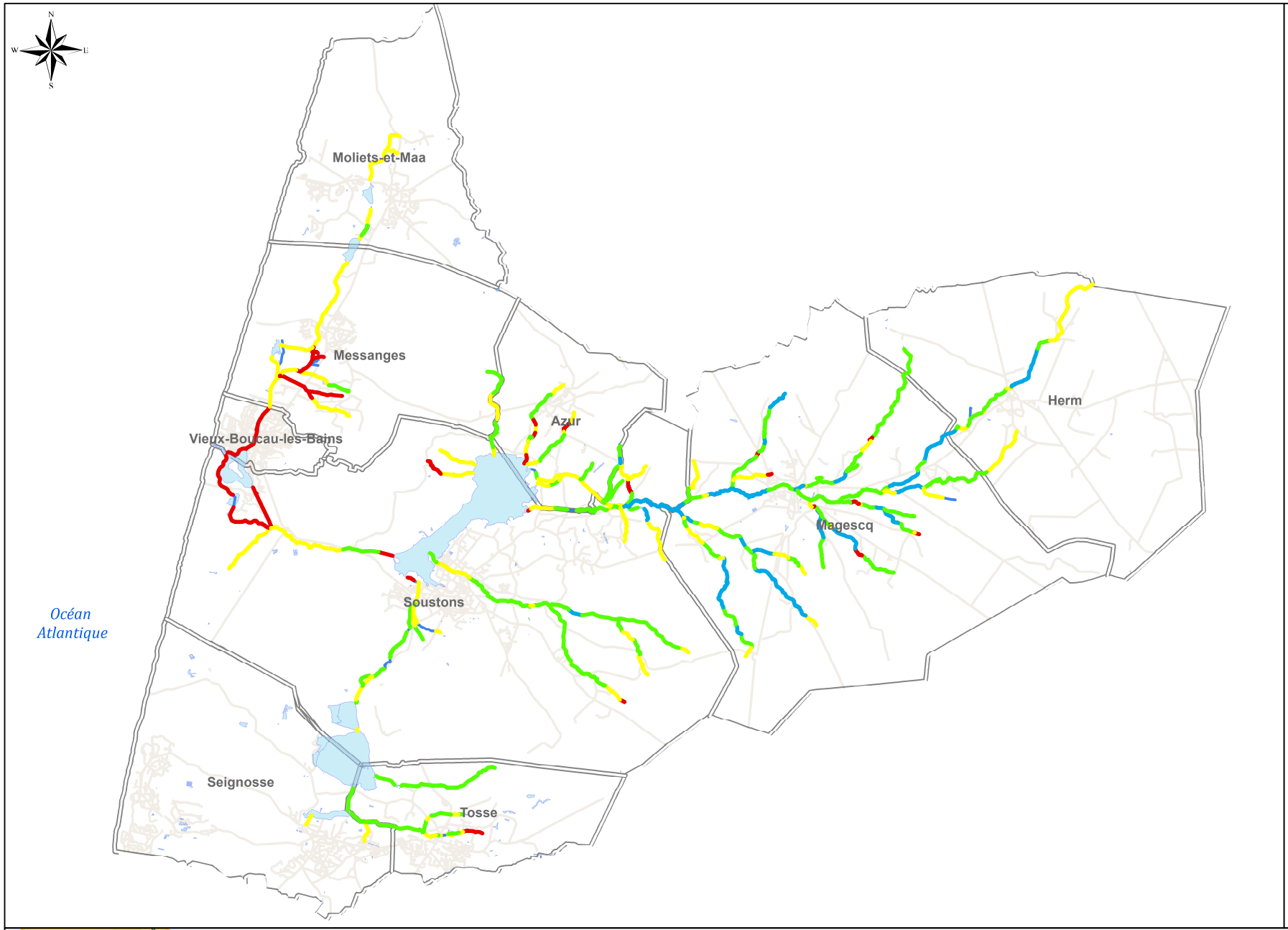

Diversité de faciès

- Nul
- Faible
- Moyen
- Fort

- Cours d'eau
- Limite Communale

Syndicat Mixte de Rivières Côte Sud

Département des Landes

Bassin-Versant du Courant de Soustons

Diversité des faciès d'écoulement

sce	Dessin : JBO	Indice : a		Fichier : Projet_SMRCS.mxd

0 3.25 6.5 km

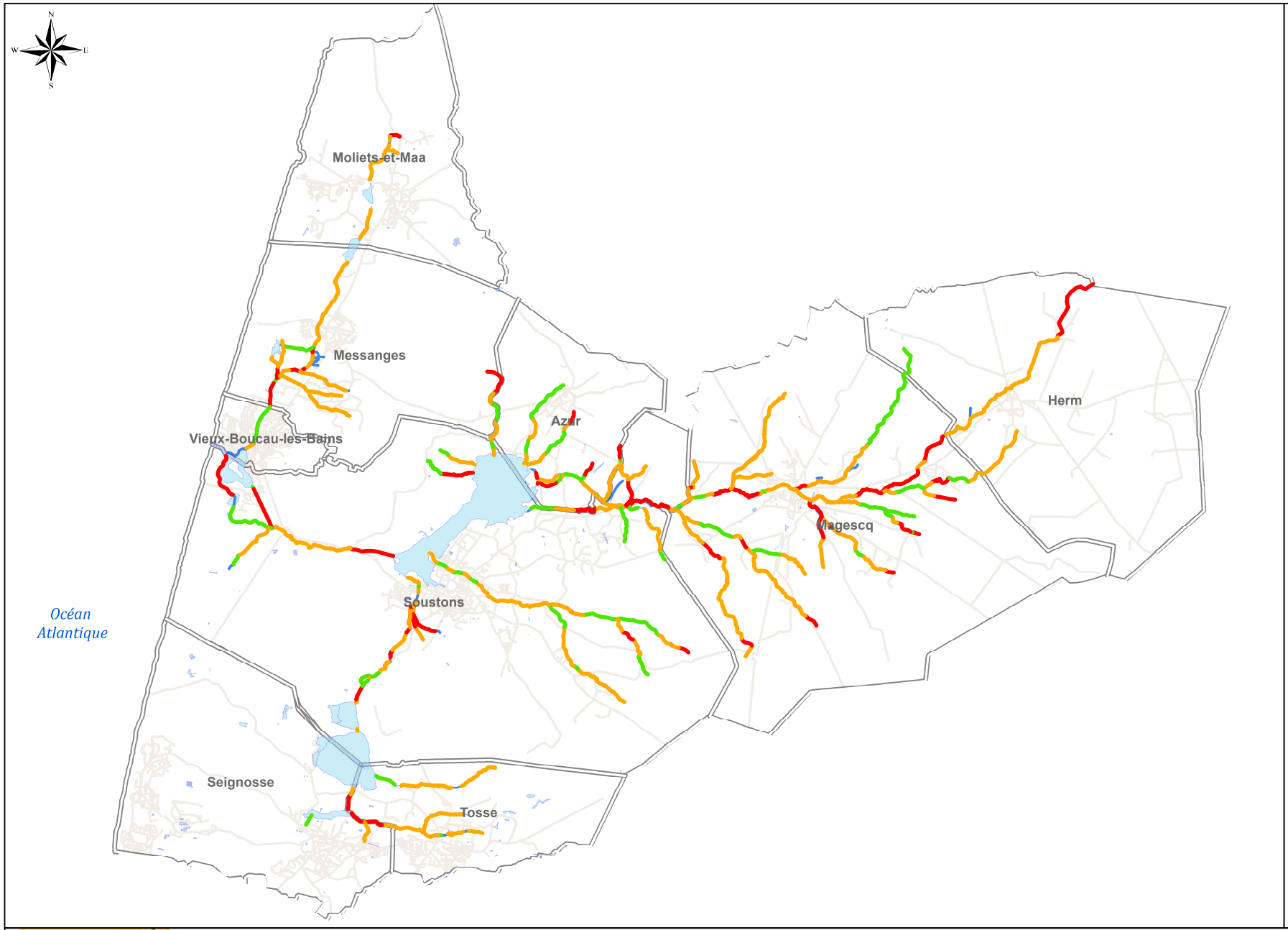

Erodabilité des berges RD

- Faible
- Moyen
- Fort

- Cours d'eau
- Limite Communale

Syndicat Mixte de Rivières Côte Sud

Département des Landes

Bassin-Versant du Courant de Soustons

Erodabilité des berges en rive droite

sce	Dessin : JBO	Indice : a		Fichier : Projet_SMRCS.mxd

0 3.25 6.5 km

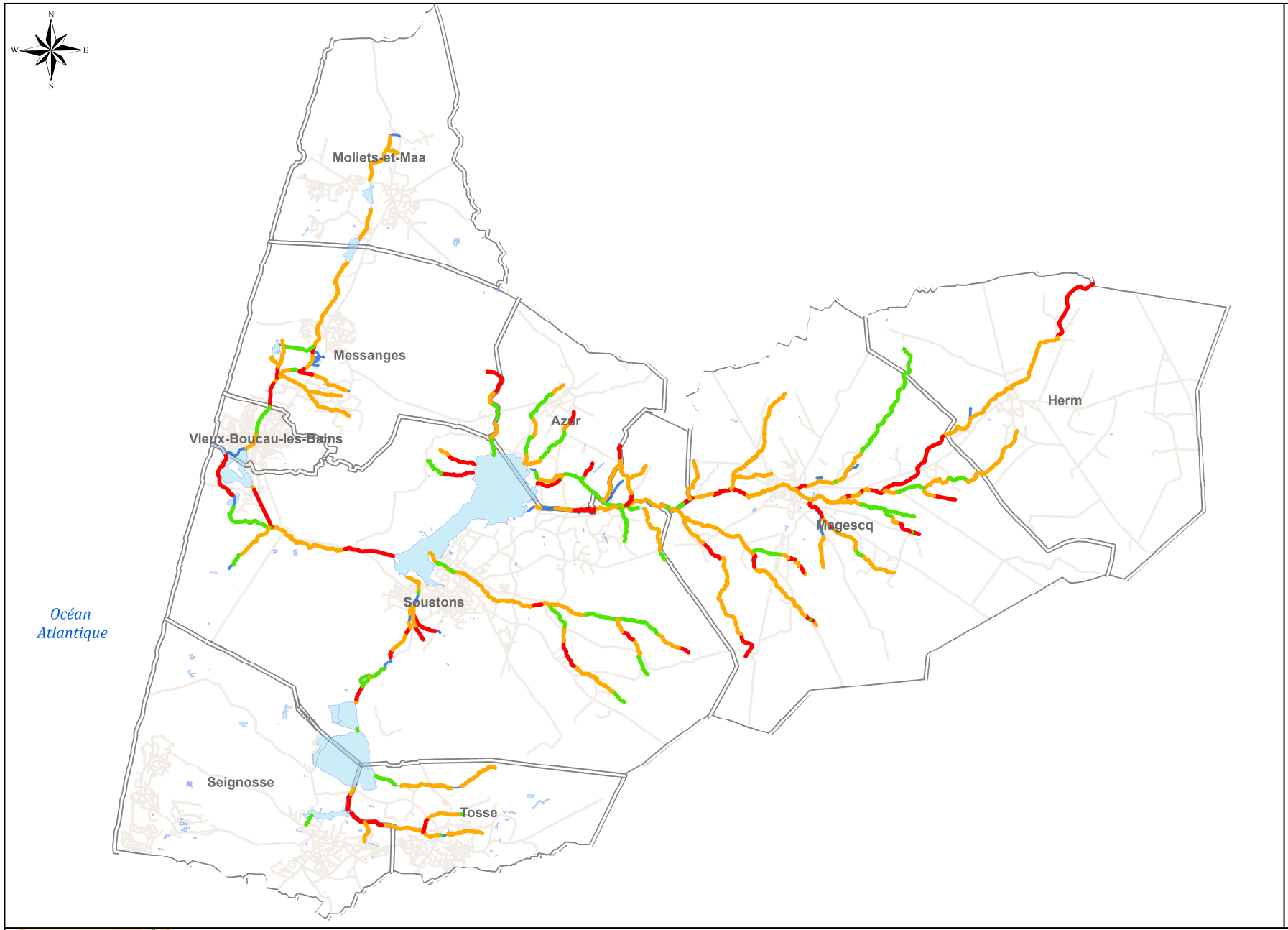

Erodabilité des berges RG

- faible
- Moyen
- Fort

- Cours d'eau
- Limite Communale

Syndicat Mixte de Rivières Côte Sud

Département des Landes

Bassin-Versant du Courant de Soustons

Erodabilité des berges en rive gauche

sce	Dessin : JBO	Indice : a	Fichier : Projet_SMRCS.mxd

0 3.25 6.5 km

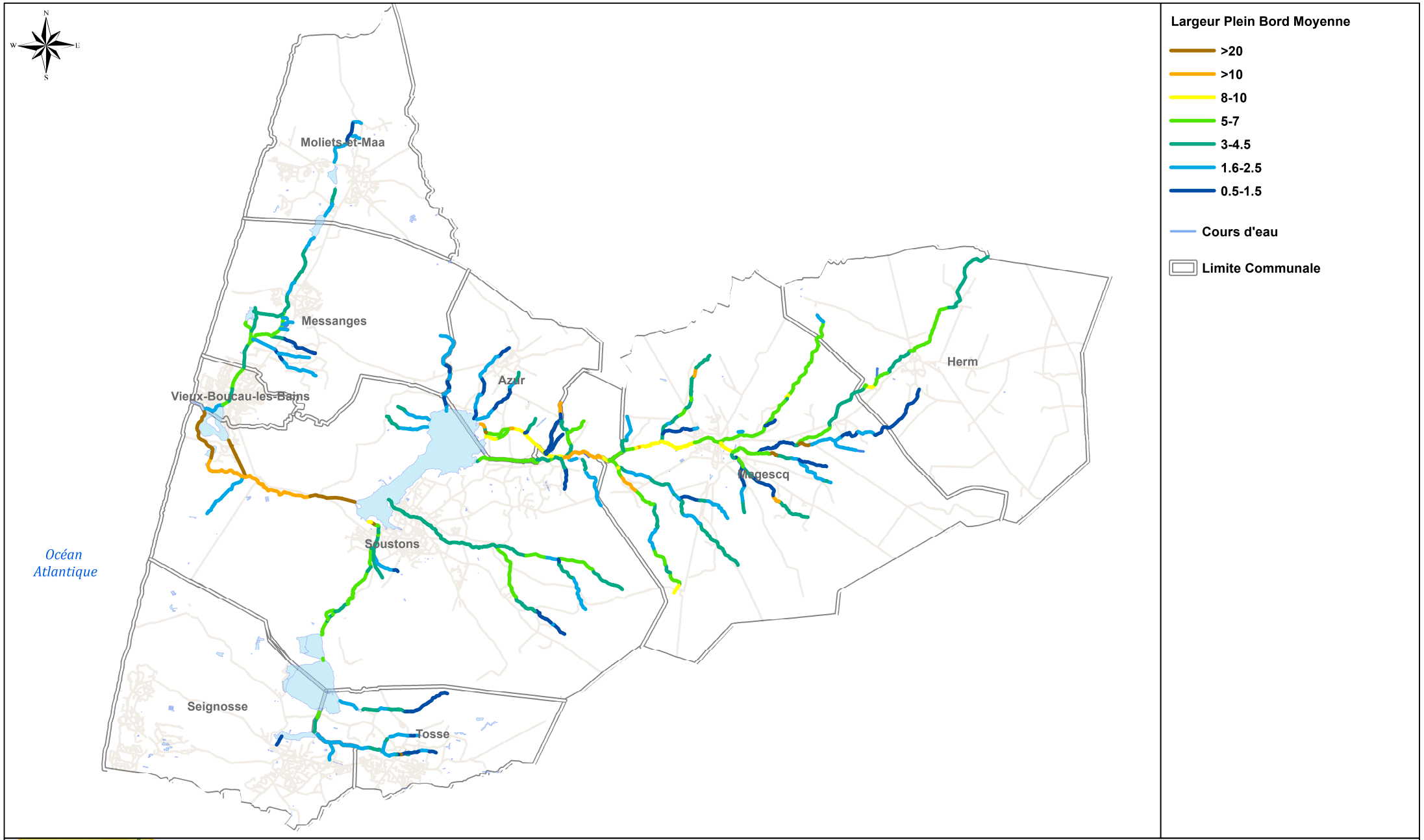

Syndicat Mixte de Rivières Côte Sud

Département des Landes

Bassin-Versant du Courant de Soustons

Largeur plein bord du lit mineur

sce	Dessin : JBO	Indice : a		Fichier : Projet_SMRCS.mxd

0 3.25 6.5 km

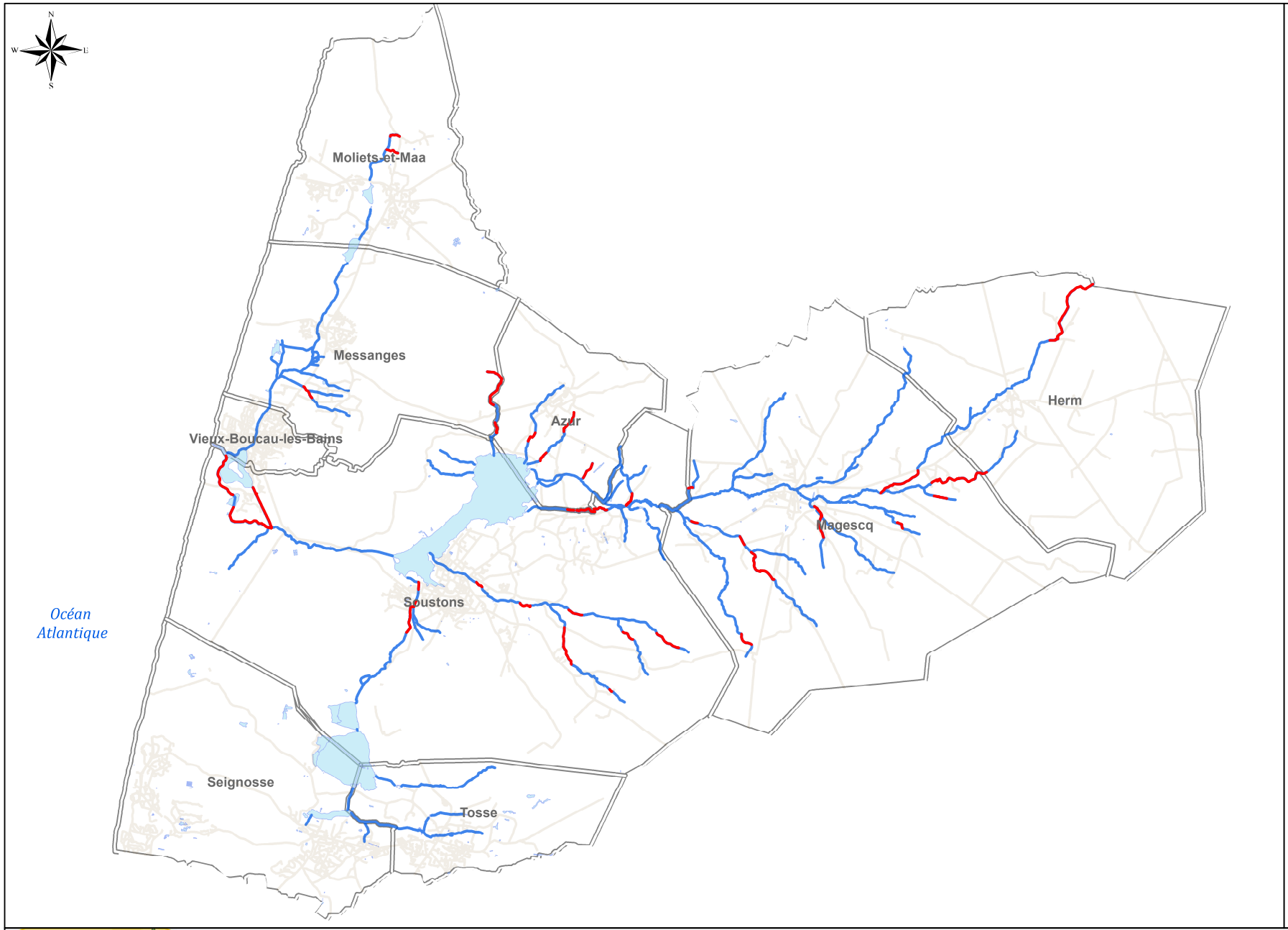

Incision du lit

- Incision
- Cours d'eau
- Limite Communale

Syndicat Mixte de Rivières Côte Sud

Département des Landes

Bassin-Versant du Courant de Soustons

Secteurs montrant des marques d'incision du lit ou des berges

sce	Dessin : JBO	Indice : a	Fichier : Projet_SMRCS.mxd

0 3.25 6.5 km

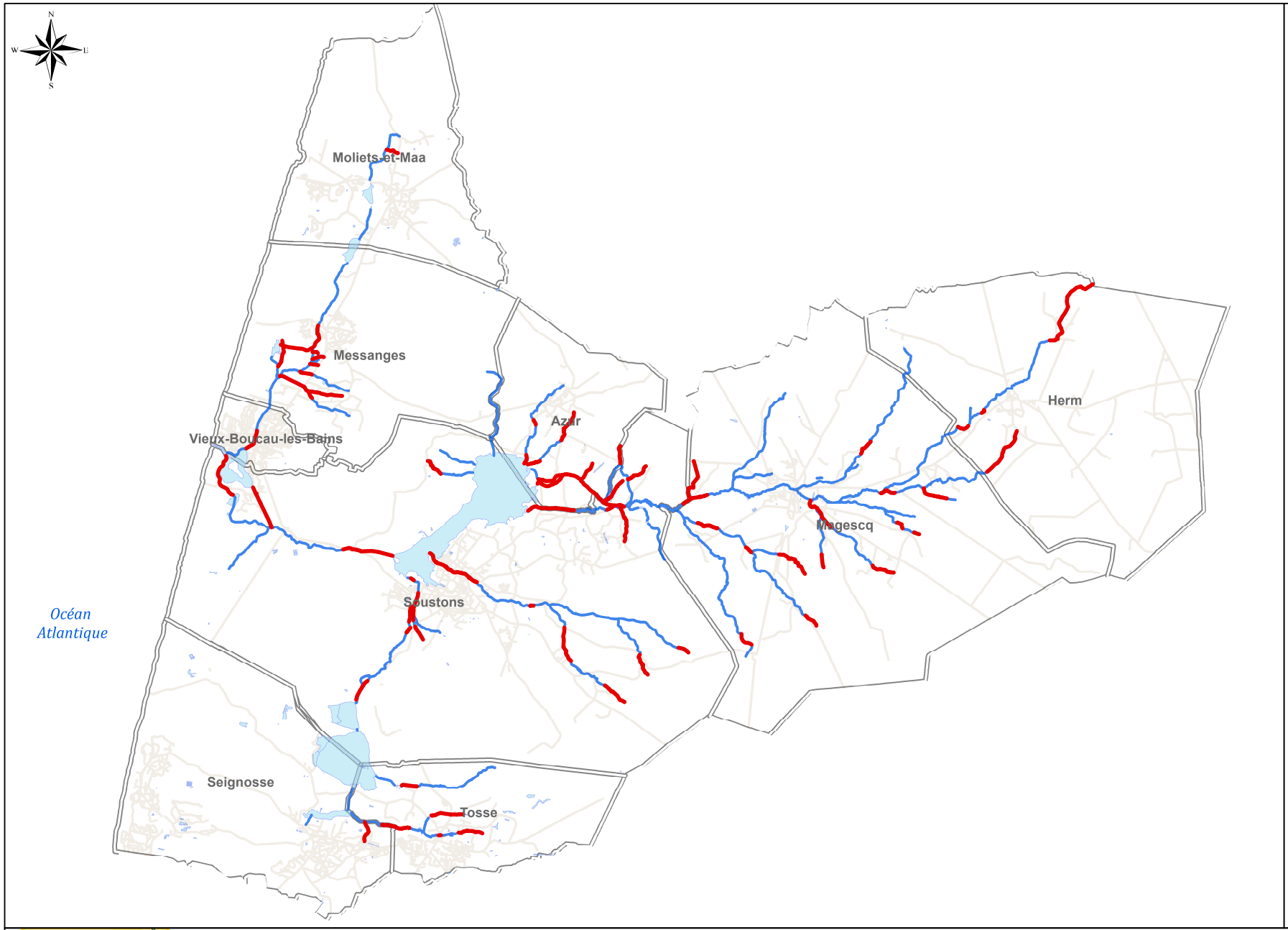

Rectification de lit mineur

- rectification
- Cours d'eau
- Limite Communale

Syndicat Mixte de Rivières Côte Sud

Département des Landes

Bassin-Versant du Courant de Soustons

Secteurs rectifiés

sce	Dessin : JBO	Indice : a	Fichier : Projet_SMRCS.mxd

0 3.25 6.5 km

Zone de submersion marine sur la commune de MESSANGES

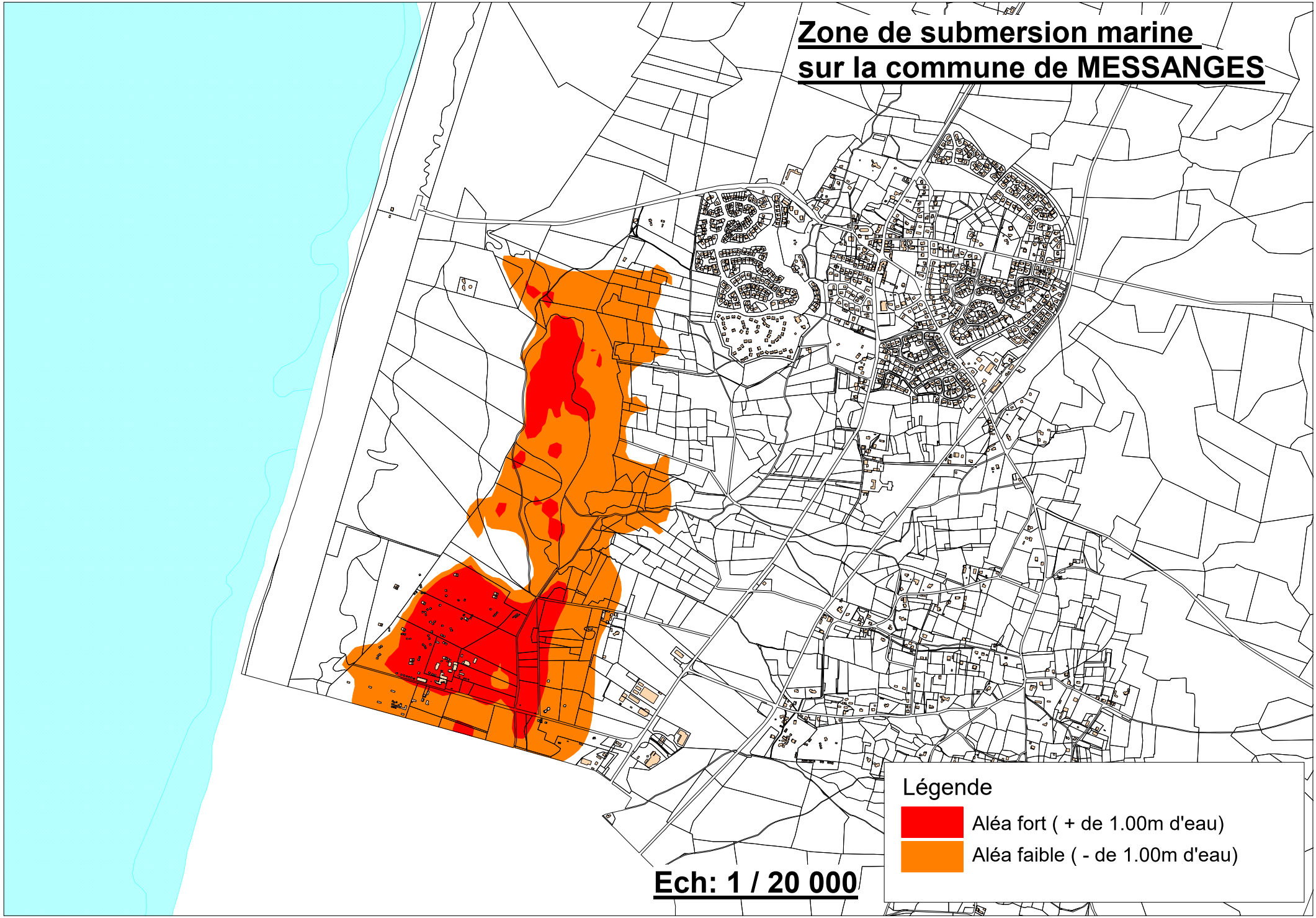

Ech: 1 / 20 000

Zone submersion marine de la commune de SOUSTONS

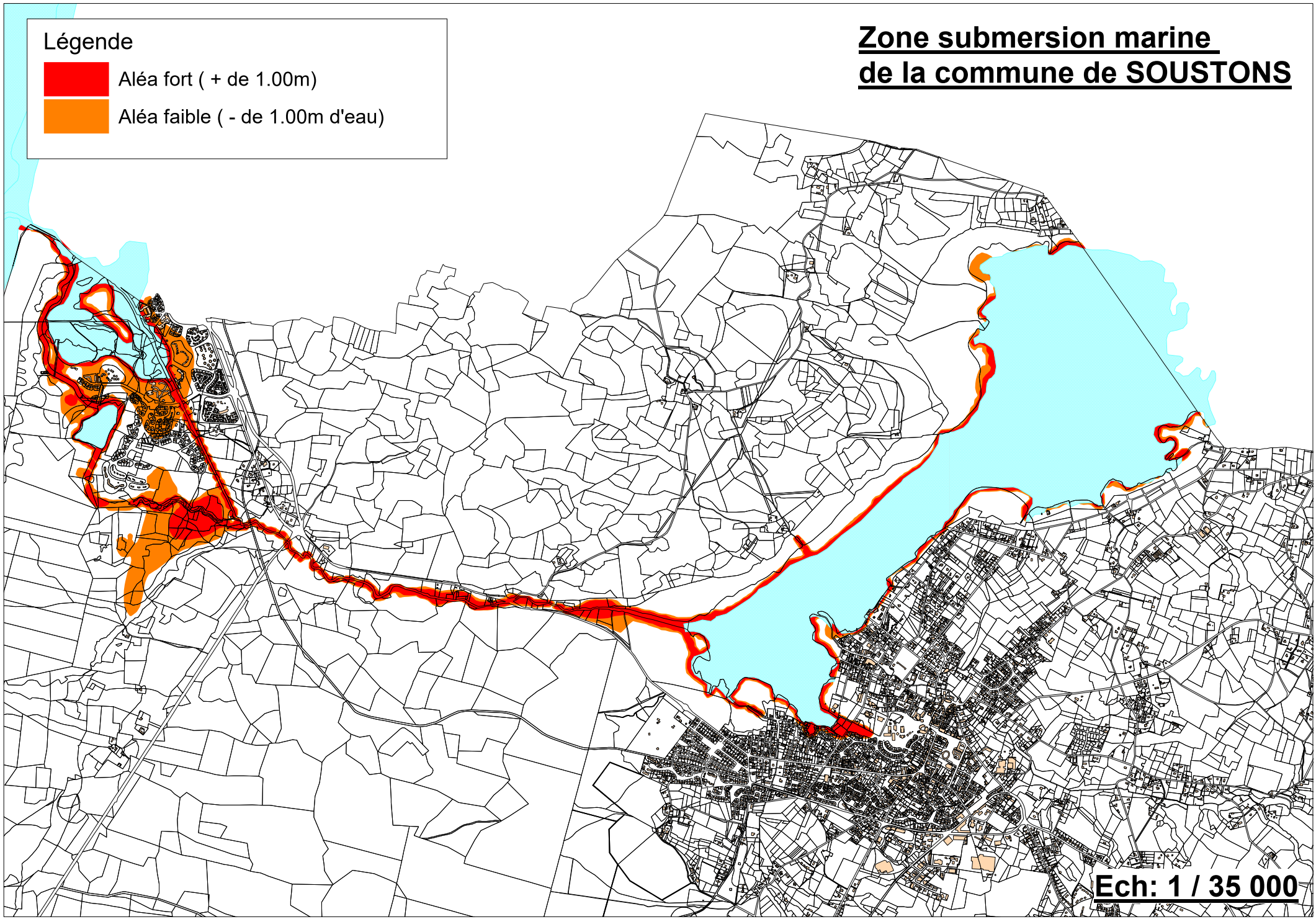

Zone de submersion marine
sur la commune de VIEUX BOUCAU

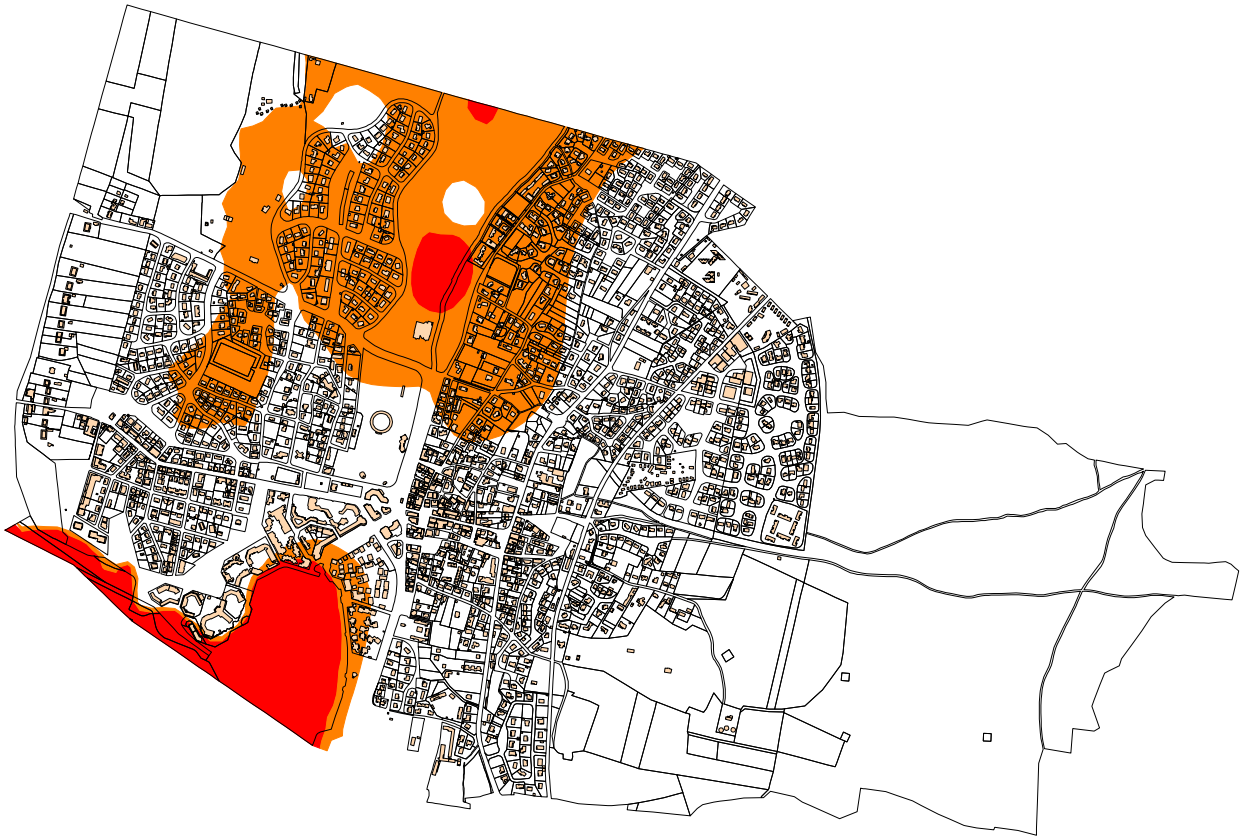

Légende

- Aléa fort (+ de 1.00m d'eau)
- Aléa faible (- de 1.00m d'eau)

Ech: 1 / 20 000

Zone de submersion marine sur la commune de AZUR

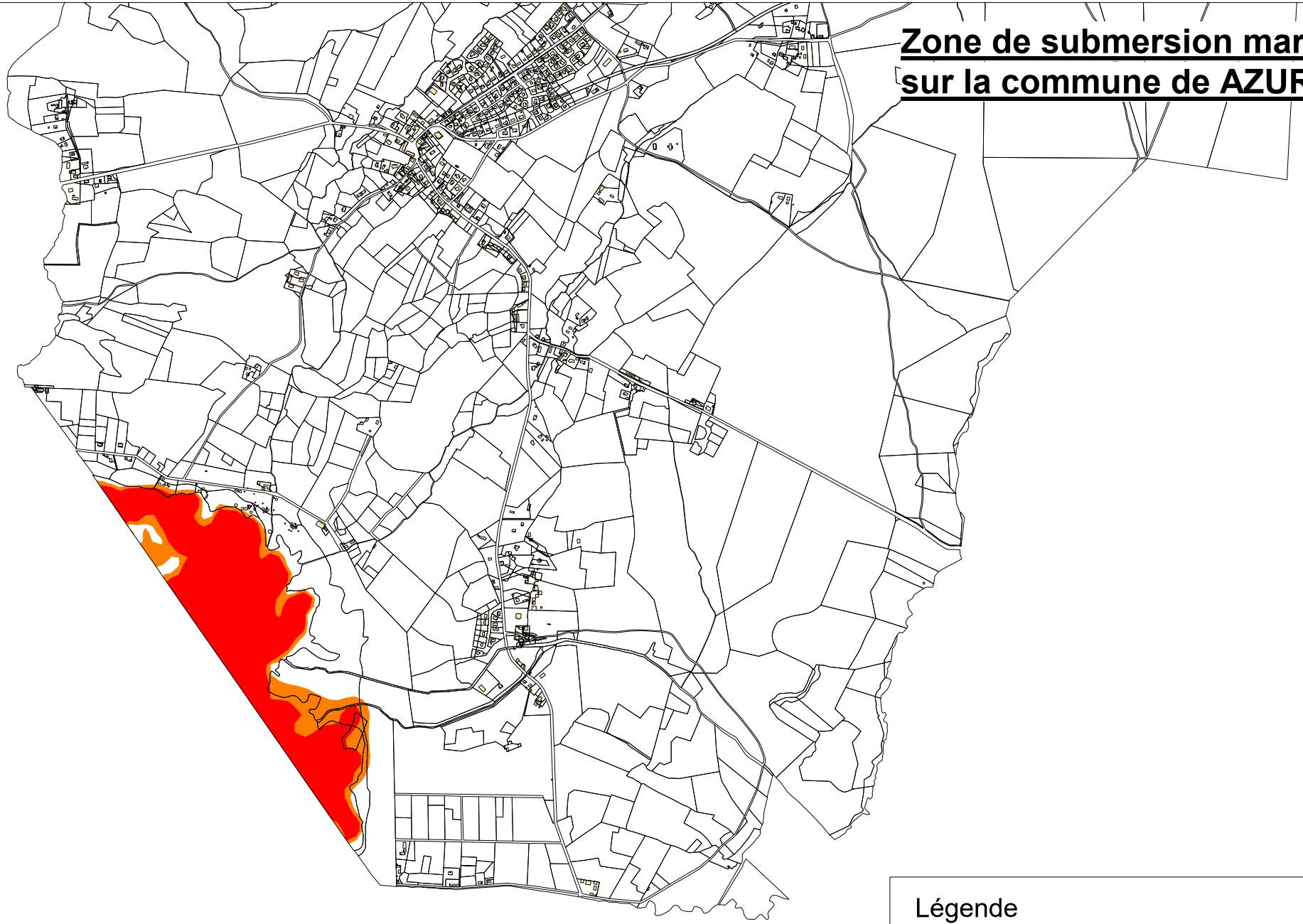

Ech: 1 / 20 000

Légende

- Aléa fort (+ de 1.00m d'eau)
- Aléa faible (- de 1.00m d'eau)

ALEAS - CÔTE SABLEUSE

Moliets-et-Maa 1

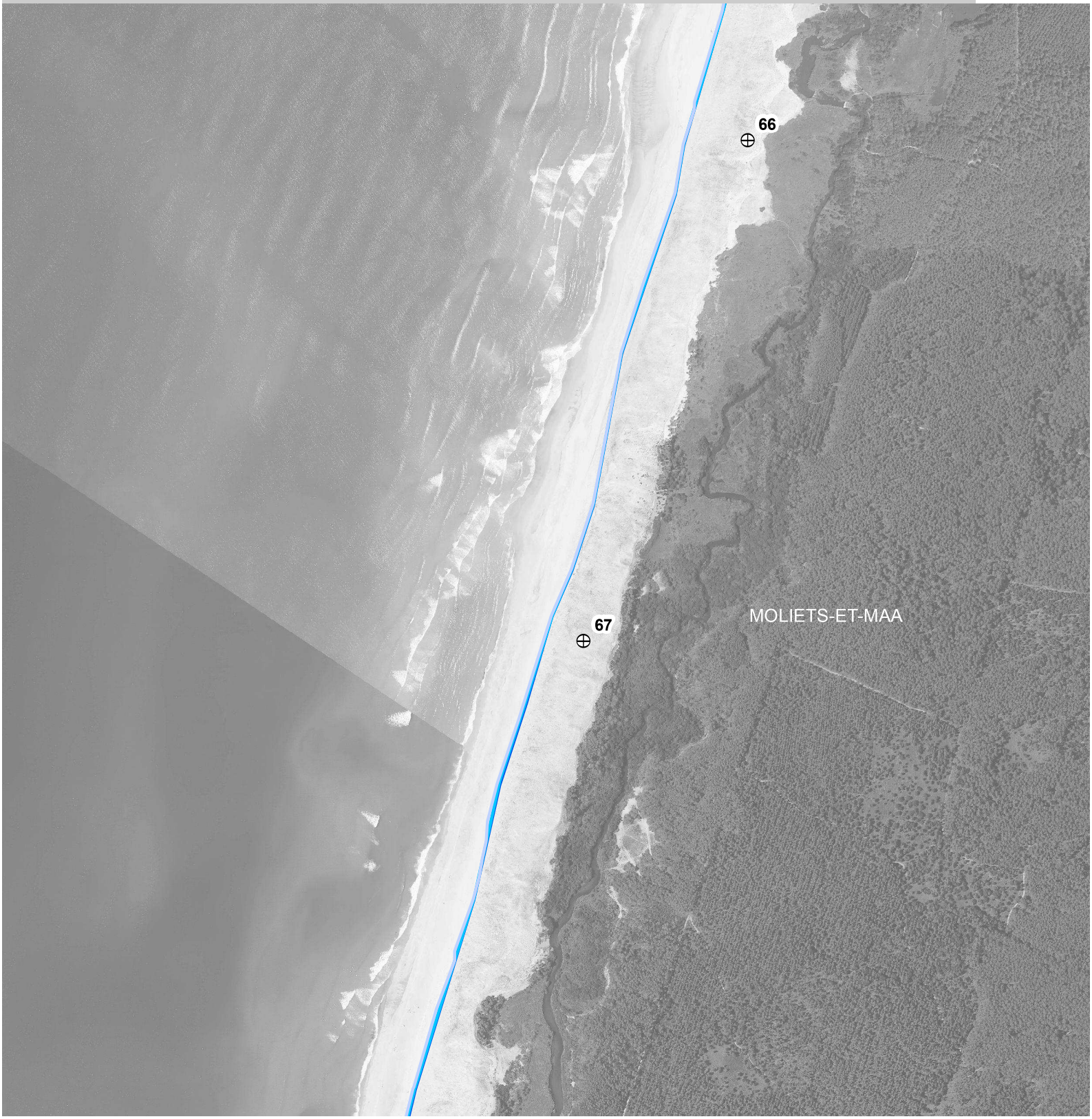

Trait de côte

- Référence 2009
- Projection 2020
- Projection 2040

⊕ Points kilométriques

Limites communales

250 m

Limites d'utilisation :
"Données produites pour une analyse à une échelle régionale dans le cadre de la stratégie régionale du trait de côte.
Interprétation interdite sans lecture préalable de la méthodologie et sans connaissance des hypothèses retenues.
- Rapport BRGM/RP-59095-FR -
Diffusion et reproduction interdite."

Commanditaire : GIP Littoral Aquitain
Production : Observatoire Côte Aquitaine (définition de l'aléa)
Sogreah (qualification des enjeux)
Fond carto : BD Ortho ©IGN PARIS-2009 /
convention n°3 GIP ATGeRi
Edité le 05/07/2012

LITTORAL AQUITAIN

OBSERVATOIRE CÔTE AQUITAINE
Réseau d'experts au service du littoral

SOGREAH GROUPE ARTELIA

Document ne pouvant être utilisé à des fins reglementaires

ALEAS - CÔTE SABLEUSE

Moliets-et-Maa 2

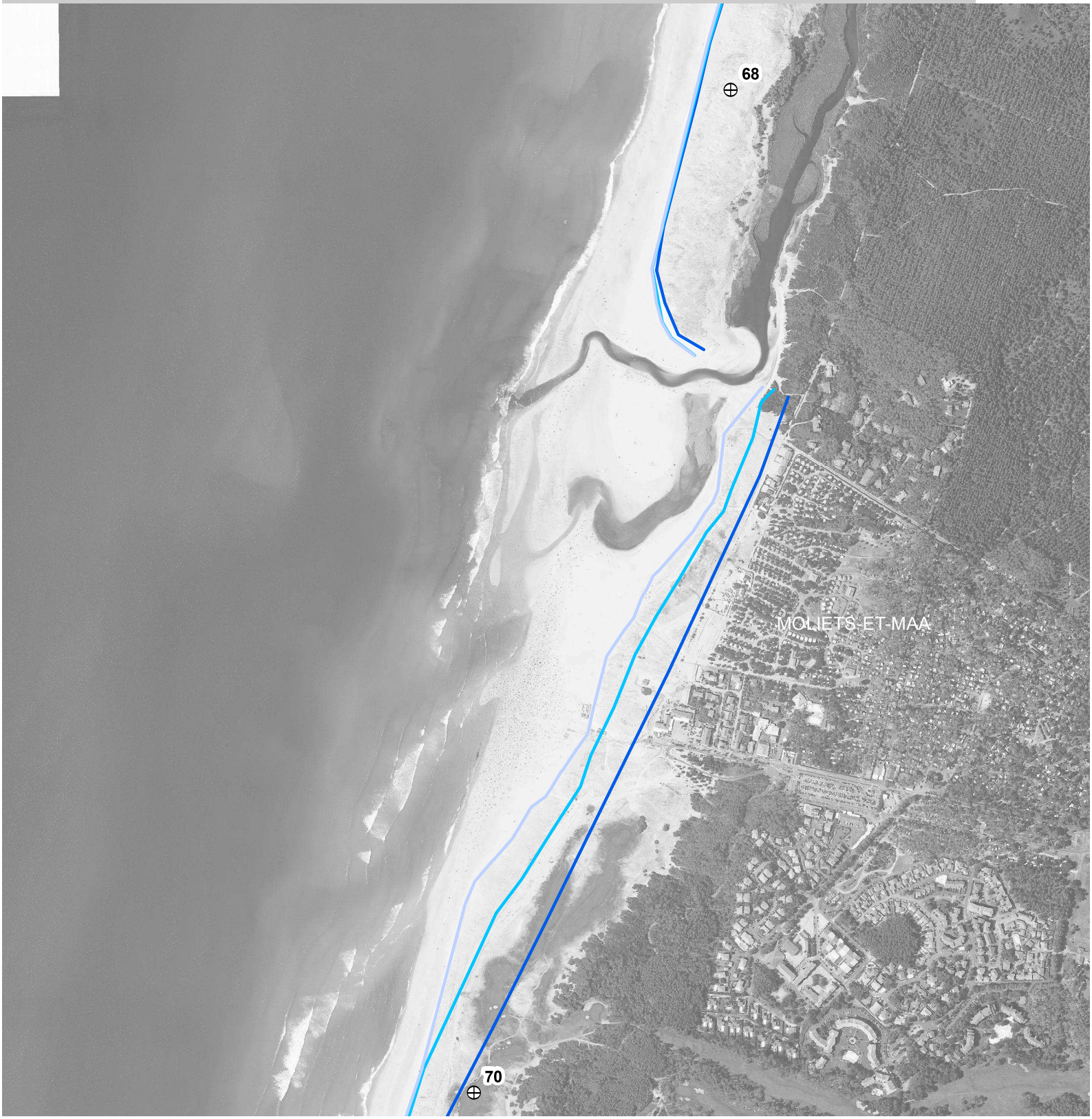

Trait de côte

- Référence 2009
- Projection 2020
- Projection 2040

⊕ Points kilométriques

Limites communales

250 m

Limites d'utilisation :
"Données produites pour une analyse à une échelle régionale dans le cadre de la stratégie régionale du trait de côte.
Interprétation interdite sans lecture préalable de la méthodologie et sans connaissance des hypothèses retenues.
- Rapport BRGM/RP-59095-FR -
Diffusion et reproduction interdite."

Commanditaire : GIP Littoral Aquitain
Production : Observatoire Côte Aquitaine (définition de l'aléa)
Sogreah (qualification des enjeux)
Fond carto : BD Ortho ©IGN PARIS-2009 /
convention n°3 GIP ATGeRi
Edité le 05/07/2012

LITTORAL AQUITAIN

OBSERVATOIRE CÔTE AQUITAINE
Réseau d'experts au service du littoral

SOGREAH GROUPE ARTELIA

Document ne pouvant être utilisé à des fins reglementaires

ALEAS - CÔTE SABLEUSE

Moliets-et-Maa 3

Trait de côte

- Référence 2009
- Projection 2020
- Projection 2040

Points kilométriques

Limites communales

250 m

Limites d'utilisation :
"Données produites pour une analyse à une échelle régionale dans le cadre de la stratégie régionale du trait de côte.
Interprétation interdite sans lecture préalable de la méthodologie et sans connaissance des hypothèses retenues.
- Rapport BRGM/RP-59095-FR -
Diffusion et reproduction interdite."

Commanditaire : GIP Littoral Aquitain
Production : Observatoire Côte Aquitaine (définition de l'aléa)
Sogreah (qualification des enjeux)
Fond carto : BD Ortho ©IGN PARIS-2009 /
convention n°3 GIP ATGeRi
Edité le 05/07/2012

LITTORAL AQUITAIN

OBSERVATOIRE CÔTE AQUITAINE
Réseau d'experts au service du littoral

SOGREAH GROUPE ARTELIA

Document ne pouvant être utilisé à des fins reglementaires

ALEAS - CÔTE SABLEUSE

Messanges 1

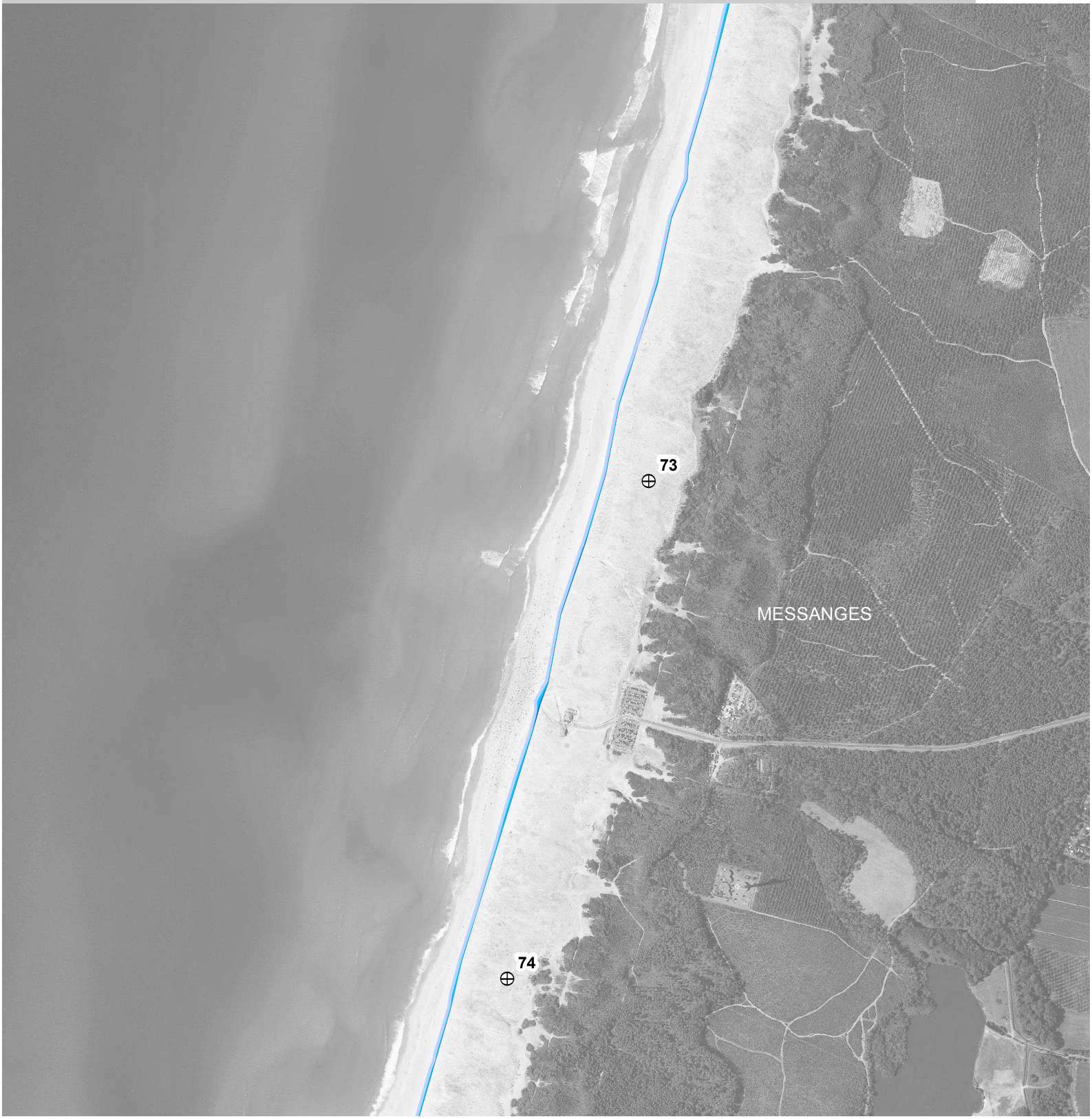

Trait de côte

- Référence 2009
- Projection 2020
- Projection 2040

⊕ Points kilométriques

Limites communales

250 m

Limites d'utilisation :
"Données produites pour une analyse à une échelle régionale dans le cadre de la stratégie régionale du trait de côte.
Interprétation interdite sans lecture préalable de la méthodologie et sans connaissance des hypothèses retenues.
- Rapport BRGM/RP-59095-FR -
Diffusion et reproduction interdite."

Commanditaire : GIP Littoral Aquitain
Production : Observatoire Côte Aquitaine (définition de l'aléa)
Sogreah (qualification des enjeux)
Fond carto : BD Ortho ©IGN PARIS-2009 /
convention n°3 GIP ATGeRi
Edité le 05/07/2012

LITTORAL AQUITAIN

OBSERVATOIRE CÔTE AQUITAINE
Réseau d'experts au service du littoral

SOGREAH GROUPE ARTELIA

Document ne pouvant être utilisé à des fins reglementaires

ALEAS - CÔTE SABLEUSE

Messanges 2

Trait de côte

- Référence 2009
- Projection 2020
- Projection 2040

⊕ Points kilométriques

Limites communales

250 m

Limites d'utilisation :
"Données produites pour une analyse à une échelle régionale dans le cadre de la stratégie régionale du trait de côte.
Interprétation interdite sans lecture préalable de la méthodologie et sans connaissance des hypothèses retenues.
- Rapport BRGM/RP-59095-FR -
Diffusion et reproduction interdite."

Commanditaire : GIP Littoral Aquitain
Production : Observatoire Côte Aquitaine (définition de l'aléa)
Sogreah (qualification des enjeux)
Fond carto : BD Ortho ©IGN PARIS-2009 /
convention n°3 GIP ATGeRi
Edité le 05/07/2012

LITTORAL AQUITAIN

OBSERVATOIRE CÔTE AQUITAINE
Réseau d'experts au service du littoral

SOGREAH GROUPE ARTELIA

Document ne pouvant être utilisé à des fins reglementaires

ALEAS - CÔTE SABLEUSE

Vieux-Boucau-les-Bains 1

Trait de côte

- Référence 2009
- Projection 2020
- Projection 2040

⊕ Points kilométriques

Limites communales

250 m

Limites d'utilisation :
"Données produites pour une analyse à une échelle régionale dans le cadre de la stratégie régionale du trait de côte.
Interprétation interdite sans lecture préalable de la méthodologie et sans connaissance des hypothèses retenues.
- Rapport BRGM/RP-59095-FR -
Diffusion et reproduction interdite."

Commanditaire : GIP Littoral Aquitain
Production : Observatoire Côte Aquitaine (définition de l'aléa)
Sogreah (qualification des enjeux)
Fond carto : BD Ortho ©IGN PARIS-2009 /
convention n°3 GIP ATGeRi
Edité le 05/07/2012

LITTORAL AQUITAIN

OBSERVATOIRE CÔTE AQUITAINE
Réseau d'experts au service du littoral

SOGREAH GROUPE ARTELIA

Document ne pouvant être utilisé à des fins reglementaires

ALEAS - CÔTE SABLEUSE

Soustons 1

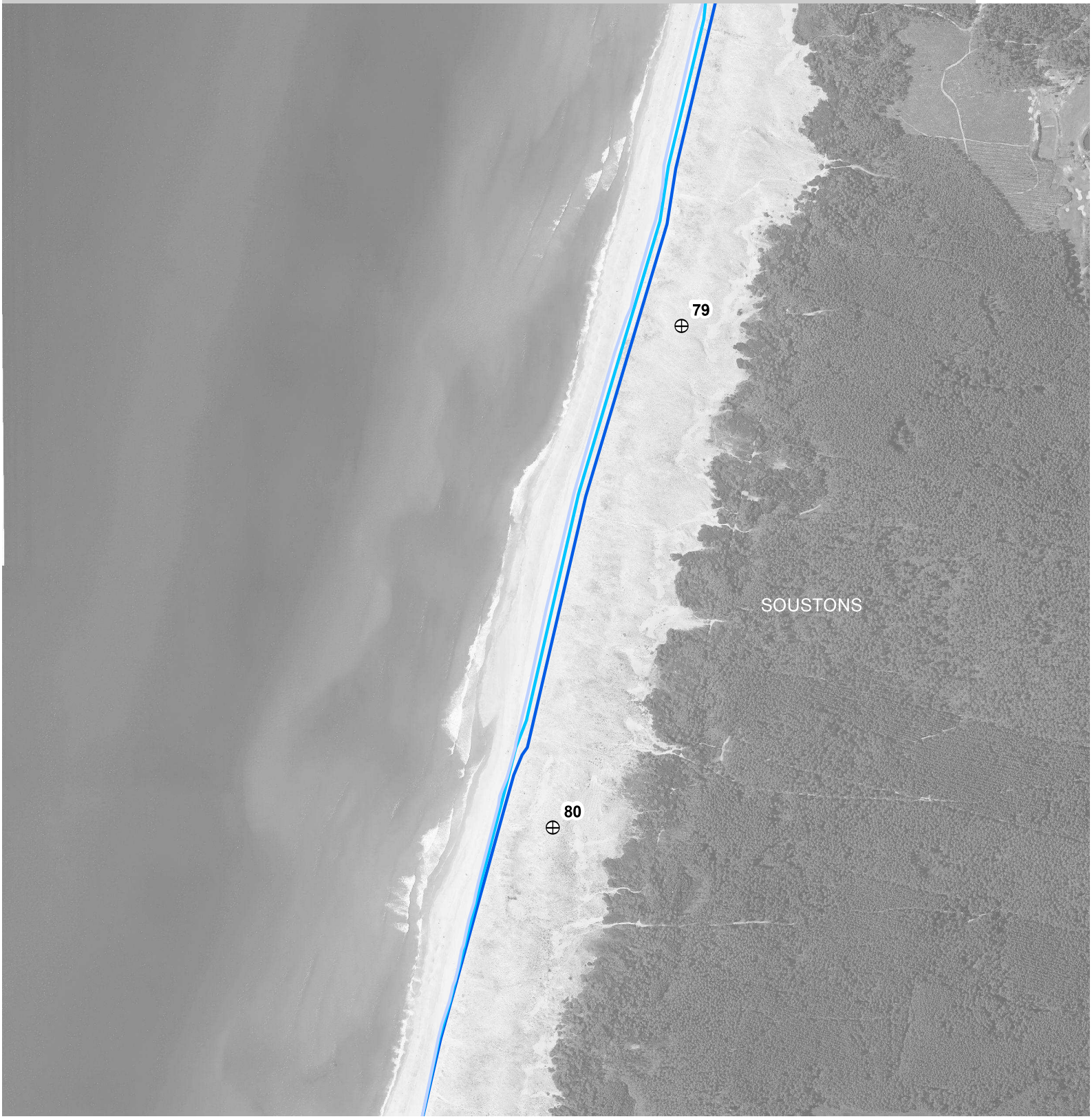

Trait de côte

- Référence 2009
- Projection 2020
- Projection 2040

⊕ Points kilométriques

Limites communales

250 m

Limites d'utilisation :
"Données produites pour une analyse à une échelle régionale dans le cadre de la stratégie régionale du trait de côte.
Interprétation interdite sans lecture préalable de la méthodologie et sans connaissance des hypothèses retenues.
- Rapport BRGM/RP-59095-FR -
Diffusion et reproduction interdite."

Commanditaire : GIP Littoral Aquitain
Production : Observatoire Côte Aquitaine (définition de l'aléa)
Sogreah (qualification des enjeux)
Fond carto : BD Ortho ©IGN PARIS-2009 /
convention n°3 GIP ATGeRi
Edité le 05/07/2012

LITTORAL AQUITAIN

OBSERVATOIRE CÔTE AQUITAINE
Réseau d'experts au service du littoral

SOGREAH GROUPE ARTELIA

Document ne pouvant être utilisé à des fins reglementaires

ALEAS - CÔTE SABLEUSE

Soustons 2

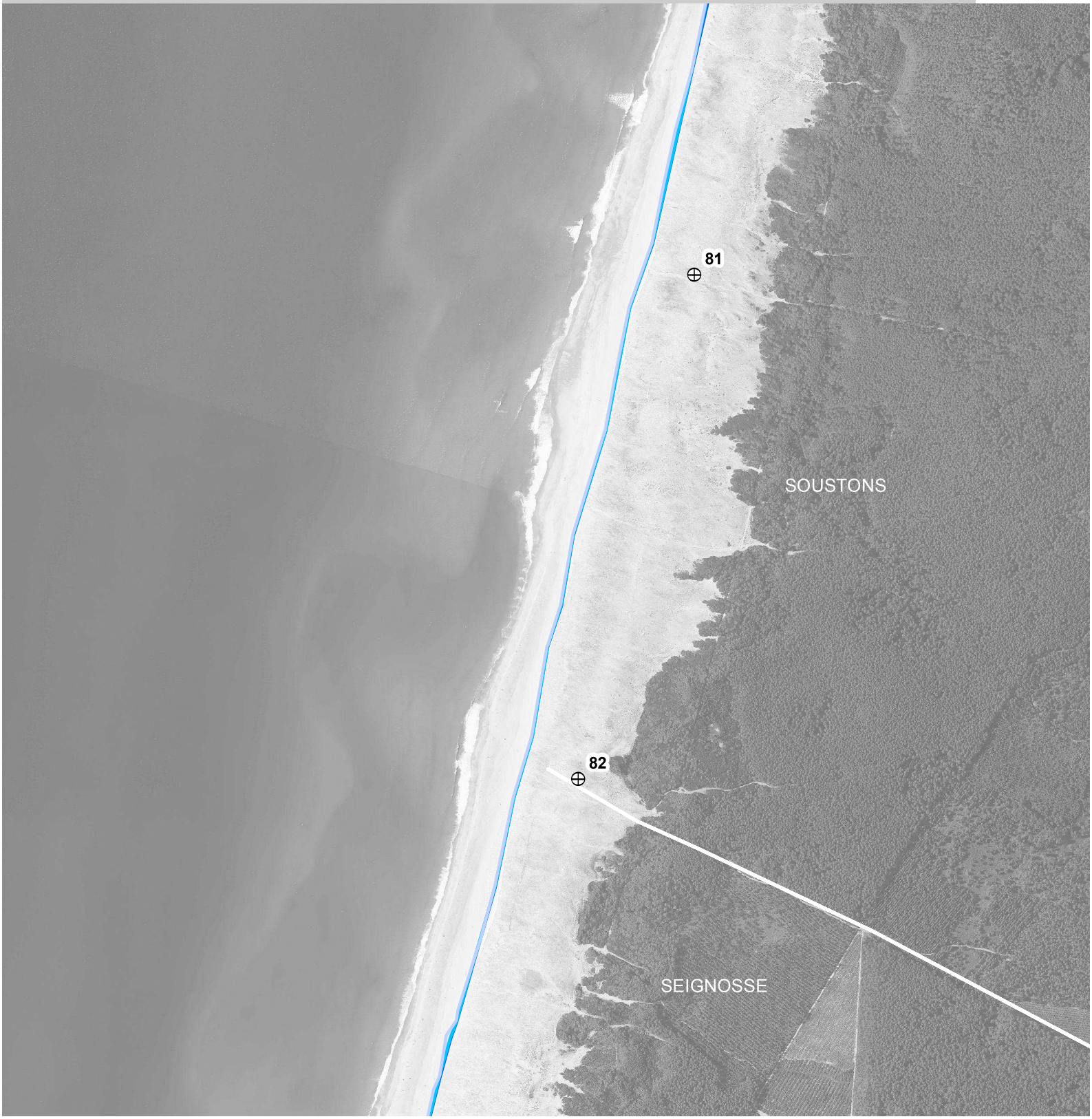

Trait de côte

- Référence 2009
- Projection 2020
- Projection 2040

⊕ Points kilométriques

Limites communales

250 m

Limites d'utilisation :
"Données produites pour une analyse à une échelle régionale dans le cadre de la stratégie régionale du trait de côte.
Interprétation interdite sans lecture préalable de la méthodologie et sans connaissance des hypothèses retenues.
- Rapport BRGM/RP-59095-FR -
Diffusion et reproduction interdite."

Commanditaire : GIP Littoral Aquitain
Production : Observatoire Côte Aquitaine (définition de l'aléa)
Sogreah (qualification des enjeux)
Fond carto : BD Ortho ©IGN PARIS-2009 /
convention n°3 GIP ATGeRi
Edité le 05/07/2012

LITTORAL AQUITAIN

OBSERVATOIRE CÔTE AQUITAINE
Réseau d'experts au service du littoral

SOGREAH GROUPE ARTELIA

Document ne pouvant être utilisé à des fins reglementaires

ALEAS - CÔTE SABLEUSE

Seignosse 1

Trait de côte

- Référence 2009
- Projection 2020
- Projection 2040

⊕ Points kilométriques

Limites communales

250 m

Limites d'utilisation :
"Données produites pour une analyse à une échelle régionale dans le cadre de la stratégie régionale du trait de côte.
Interprétation interdite sans lecture préalable de la méthodologie et sans connaissance des hypothèses retenues.
- Rapport BRGM/RP-59095-FR -
Diffusion et reproduction interdite."

Commanditaire : GIP Littoral Aquitain
Production : Observatoire Côte Aquitaine (définition de l'aléa)
Sogreah (qualification des enjeux)
Fond carto : BD Ortho ©IGN PARIS-2009 /
convention n°3 GIP ATGeRi
Edité le 05/07/2012

LITTORAL AQUITAIN

OBSERVATOIRE CÔTE AQUITAINE
Réseau d'experts au service du littoral

SOGREAH GROUPE ARTELIA

Document ne pouvant être utilisé à des fins reglementaires

ALEAS - CÔTE SABLEUSE

Seignosse 2

Trait de côte

- Référence 2009
- Projection 2020
- Projection 2040

⊕ Points kilométriques

Limites communales

250 m

Limites d'utilisation :
"Données produites pour une analyse à une échelle régionale dans le cadre de la stratégie régionale du trait de côte.
Interprétation interdite sans lecture préalable de la méthodologie et sans connaissance des hypothèses retenues.
- Rapport BRGM/RP-59095-FR -
Diffusion et reproduction interdite."

Commanditaire : GIP Littoral Aquitain
Production : Observatoire Côte Aquitaine (définition de l'aléa)
Sogreah (qualification des enjeux)
Fond carto : BD Ortho ©IGN PARIS-2009 /
convention n°3 GIP ATGeRi
Edité le 05/07/2012

LITTORAL AQUITAIN

OBSERVATOIRE CÔTE AQUITAINE
Réseau d'experts au service du littoral

SOGREAH GROUPE ARTELIA

Document ne pouvant être utilisé à des fins reglementaires

ALEAS - CÔTE SABLEUSE

Seignosse 3

Trait de côte

- Référence 2009
- Projection 2020
- Projection 2040

⊕ Points kilométriques

Limites communales

250 m

Limites d'utilisation :
"Données produites pour une analyse à une échelle régionale dans le cadre de la stratégie régionale du trait de côte.
Interprétation interdite sans lecture préalable de la méthodologie et sans connaissance des hypothèses retenues.
- Rapport BRGM/RP-59095-FR -
Diffusion et reproduction interdite."

Commanditaire : GIP Littoral Aquitain
Production : Observatoire Côte Aquitaine (définition de l'aléa)
Sogreah (qualification des enjeux)
Fond carto : BD Ortho ©IGN PARIS-2009 /
convention n°3 GIP ATGeRi
Edité le 05/07/2012

LITTORAL AQUITAIN

OBSERVATOIRE CÔTE AQUITAINE
Réseau d'experts au service du littoral

SOGREAH GROUPE ARTELIA

Document ne pouvant être utilisé à des fins reglementaires

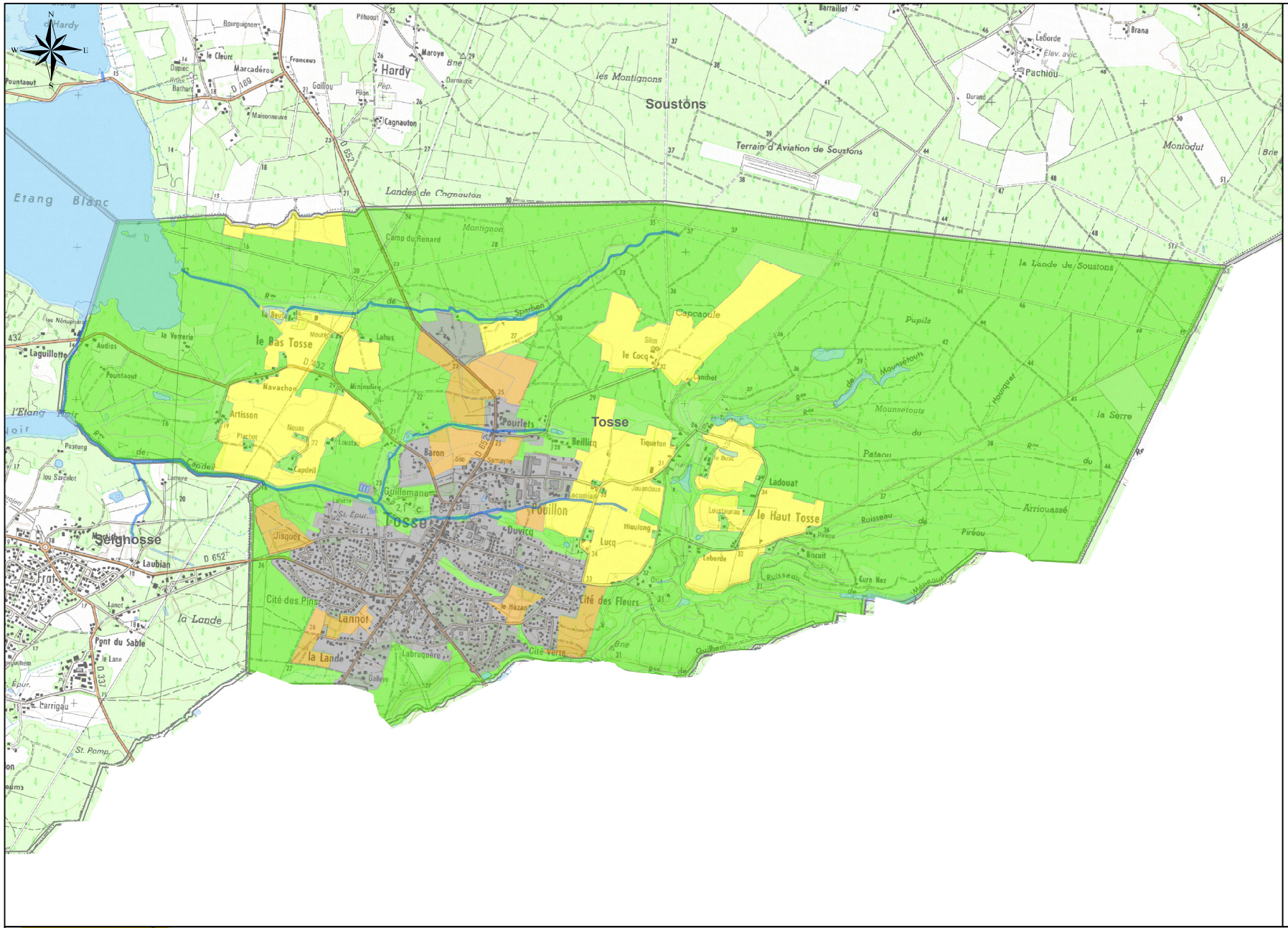
Hardy
Soustons
Tosse
Pouillon
Seignosse
Laguillotte
Etang Blanc
Terrain d'Aviation de Soustons
Landes de Cognouton
Camp du Renard
Montignon
les Montignons
la Lande de Soustons
le Bas Tosse
le Haut Tosse
Cité des Pins
Cité des Fleurs
Cité Verte
la Lande
Lannot
Pont du Sable
Laubian
Pachiou
Montodut
Capcaoule
le Cocq
Pourlets
Guillemane
Duvirg
Lucq
Ladouat
Tiqueton
Beillucq
Baron
Artisson
Navachon
Lahus
Jisquet
Pupils
Mousetouts
la Serre
Arriouassé
Pataou
Ruisseau de Piréou
Sporben
Capdeil
Pastung
Audios
Pountaout
Marcadérou
Maisonneuve
Cagnauton
Darmautic
Maroye
Bourguignon
Pehaut
Franceous
Guillou
Pep.
Filon
Dupiec
Bathurs
le Cleure
Barraillot
Leborde
Brana
Durand
Lamire
Lou Sarcelot
Carrigau
St. Pomp.
Gallève
Labruquère
le Hazan
Cure Nez
Biscuit
Loustaunau
Jouandous
Hiaulong
Lacomian
Silos
Sarnayne
Lanchot
Mourcou
Minjoulieq
Nouas
Plachot
Loustau
Lahitte
St. Epur.
Epur.
le Lann
D 652
D 652
D 652

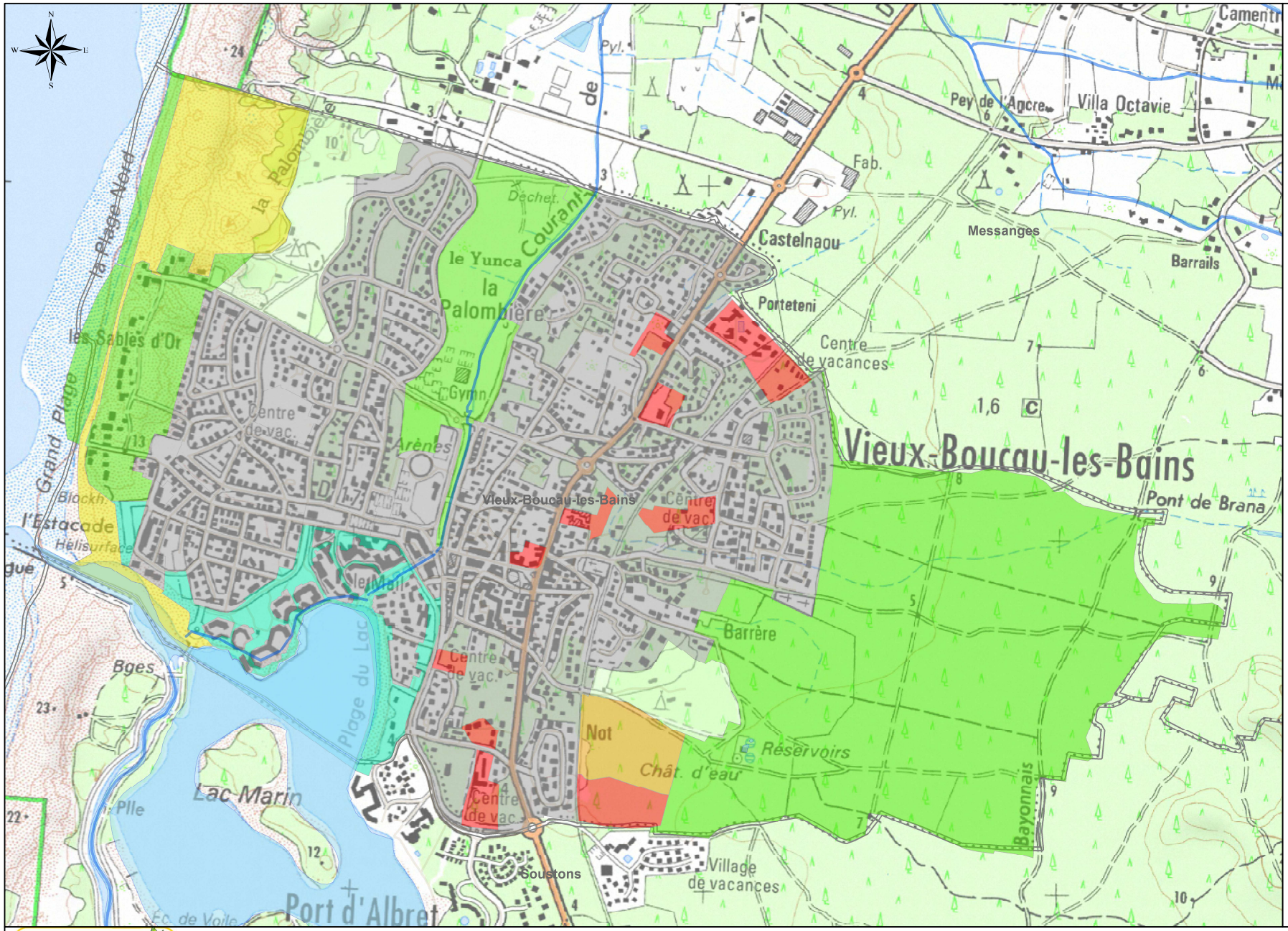

Extrait PLU Vieux-Boucau

- Naturel à préserver
- Lac Natura 2000
- Naturel Loi Littoral
- Espace collec.
- Urbain
- Zones Camping car
- Urbanisation à moyen long terme
- Urbanisation en développement
- Limite Communale
- COURS D'EAU

Syndicat Mixte de Rivières Côte Sud

Département des Landes

Bassin-Versant du Courant de Soustons

Extrait PLU Vieux-Boucau

sce	Dessin : JBO	Indice : a	Fichier : Projet_SMRCS.mxd

0 0.325 0.65 km