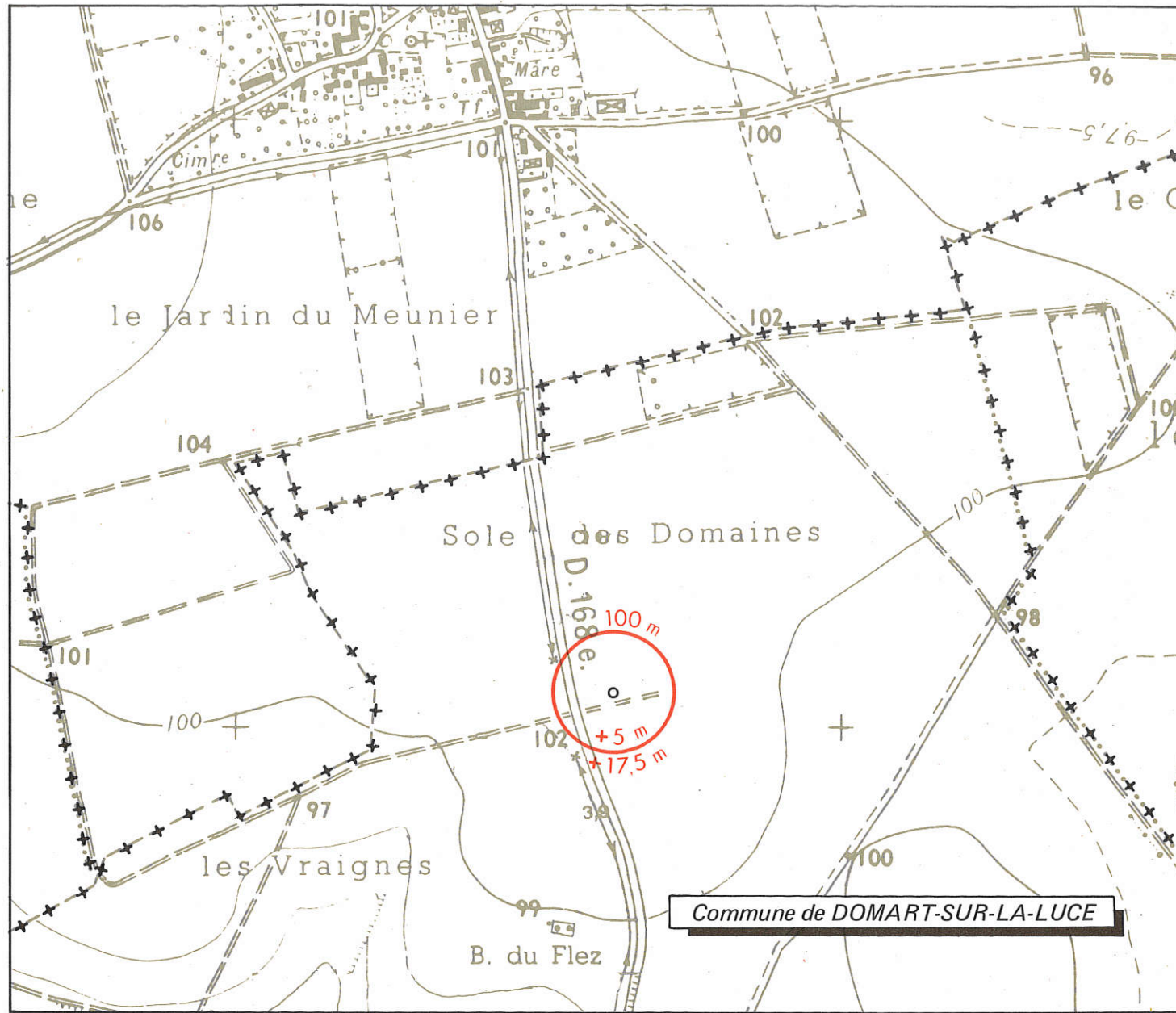


# SERVITUDES RADIOELECTRIQUES CONTRE LES OBSTACLES

ECHELLE : 1 / 10 000



**LÉGENDE :**

- + 5 m HAUTEUR HORS SOL DES LIGNES ELECTRIQUES ET TELEPHONIQUES
- ⌒ LIMITE DE LA ZONE PRIMAIRE
- + 17.5 m HAUTEUR HORS SOL DES OBSTACLES D'UNE AUTRE NATURE
- +++ LIMITE COMMUNALE

TERRAIN NATUREL (Représentation symbolique ne constituant en aucun cas le profil exact du relief).

21 DECE 1981

- Plan annexé au décret du :
- Service compétent pour fournir tous renseignements :

DIRECTION DEPARTEMENTALE DE L'EQUIPEMENT  
DE LA SOMME (Bases Aériennes) Centre Administratif  
Bld du Port - BP 378 G  
80026 AMIENS CEDEX

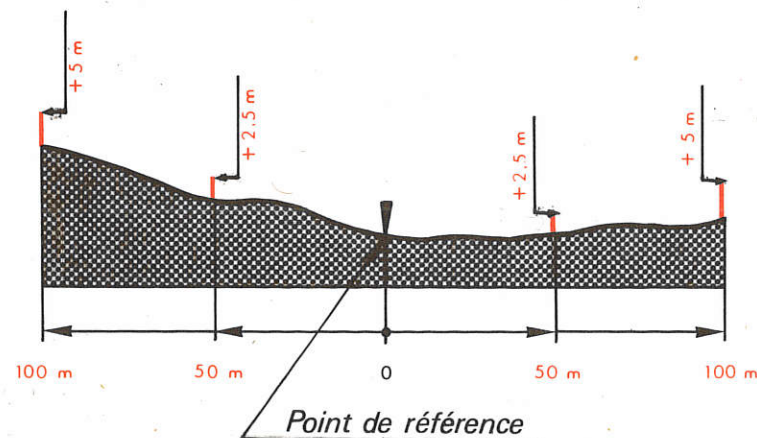
- Mode de consultation

A consulter chaque fois qu'une construction est envisagée dans la zone frappée de servitudes.

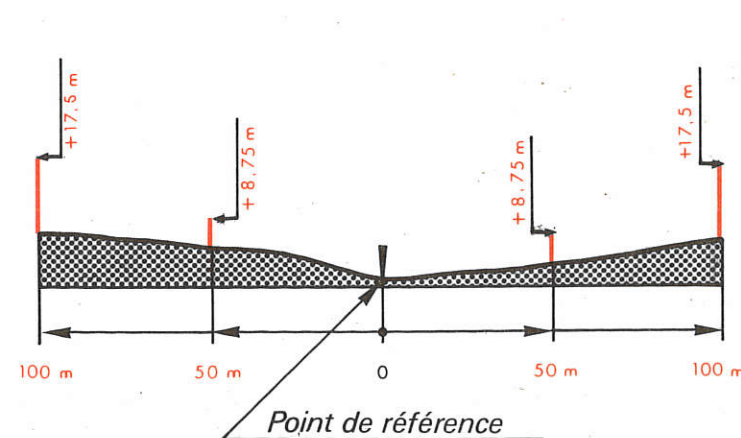
RADIOBALISE M.F.

### COUPE DES SERVITUDES RADIOELECTRIQUES CONTRE LES OBSTACLES DE TOUTE NATURE

**I. HAUTEURS HORS SOL DES LIGNES ELECTRIQUES  
ET TELEPHONIQUES**



**II. HAUTEURS HORS SOL DES OBSTACLES D'UNE  
AUTRE NATURE**



**INSTALLATION :**

- RADIOBALISE MF

**COMMUNE FRAPPÉE DE SERVITUDES :**

- DOMART-SUR-LA-LUCE