PAPI de la Baie de l'Aiguillon – Etude hydraulique complémentaire à l'échelle de la Baie de l'Aiguillon et de l'estuaire de la Sèvre

Evènement : Rare (300 ans)
Configuration : Scénario E avec défaillances
Hauteurs d'eau maximales

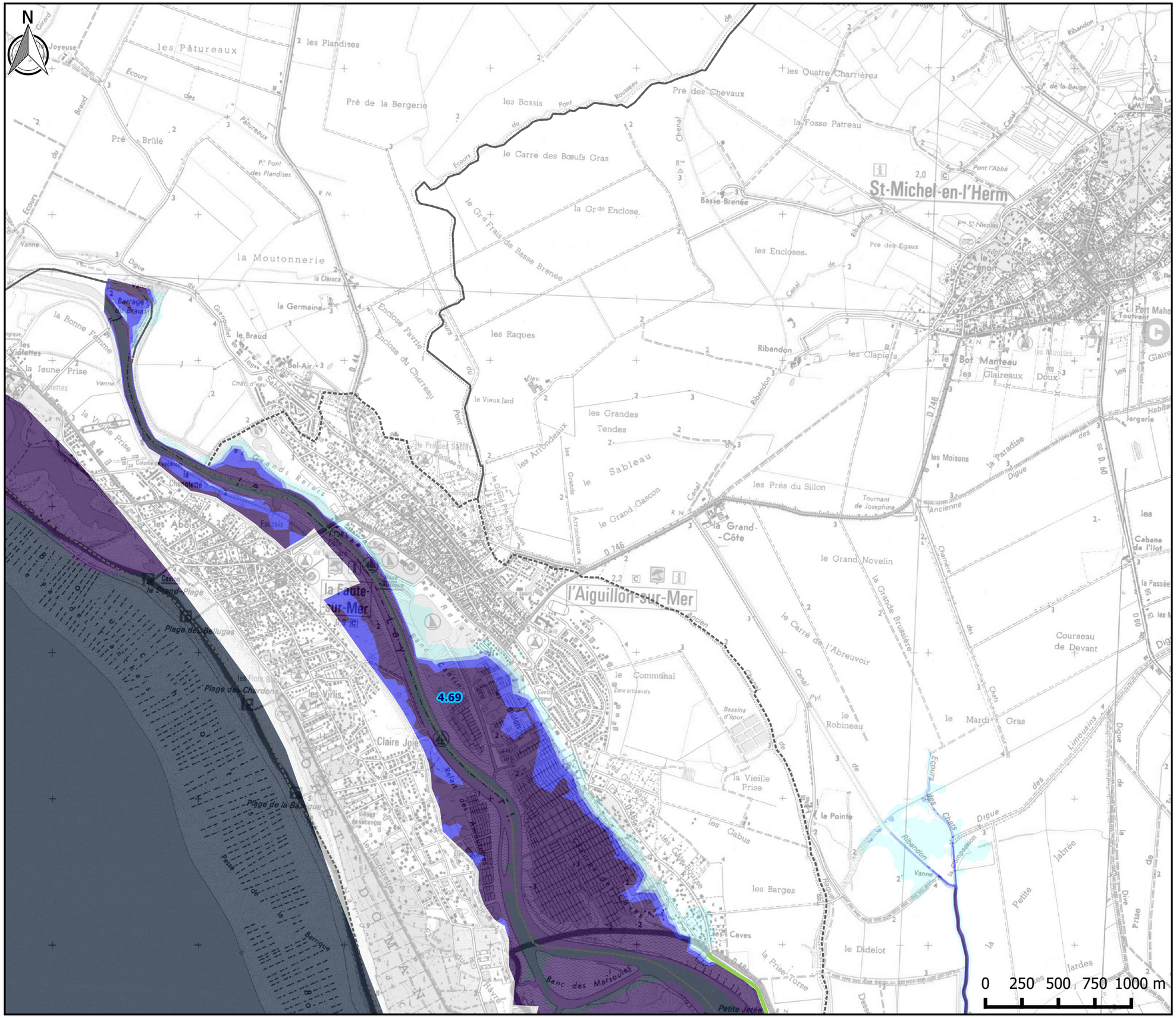

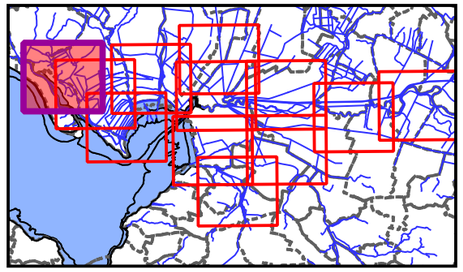

Défaillances des protections

- Sans défaillance
- Brèche 5%
- Brèche 10%
- Brèche 25%
- Brèche 50%
- Arasée

Hauteurs d'eau maximales modélisées

- Non inondé
- < 0.50 m
- 0.50 - 1.00 m
- 1.00 - 2.00 m
- 2.00 - 5.00 m
- > 5.00 m
- Zone non modélisée
- **4.20** Niveau d'eau maximal (m NGF)

Usage des bâtiments recensés

- AGRICOLE
- ECONOMIQUE
- HABITAT
- PUBLIC

Vulnérabilité des enjeux

- Vulnérabilité faible
- Vulnérabilité moyenne
- Vulnérabilité forte

Affaire n° 435 0714	ARTELIA
Echelle 1/25 000	
Juin 2017	Responsable : YML

PAPI de la Baie de l'Aiguillon – Etude hydraulique complémentaire à l'échelle de la Baie de l'Aiguillon et de l'estuaire de la Sèvre

Evènement : Rare (300 ans)
Configuration : Scénario E avec défaillances
Hauteurs d'eau maximales

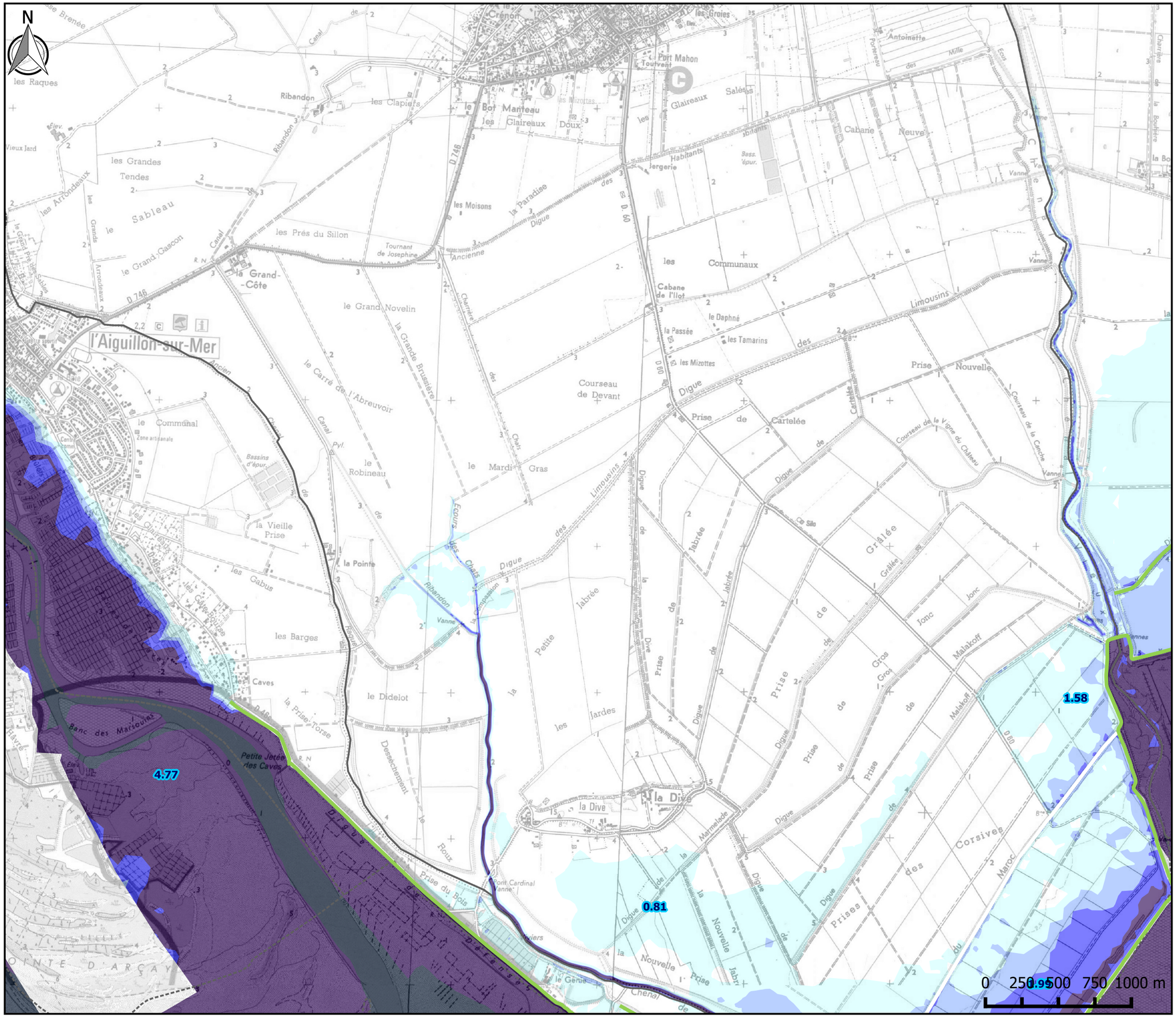

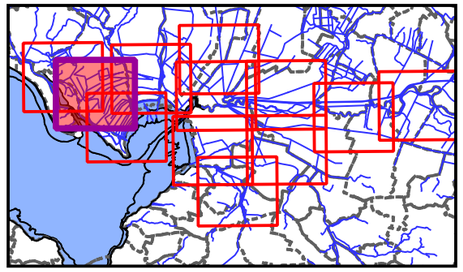

Défaillances des protections

- Sans défaillance
- Brèche 5%
- Brèche 10%
- Brèche 25%
- Brèche 50%
- Arasée

Hauteurs d'eau maximales modélisées

- Non inondé
- < 0.50 m
- 0.50 - 1.00 m
- 1.00 - 2.00 m
- 2.00 - 5.00 m
- > 5.00 m
- Zone non modélisée
- **4.20** Niveau d'eau maximal (m NGF)

Usage des bâtiments recensés

- AGRICOLE
- ECONOMIQUE
- HABITAT
- PUBLIC

Vulnérabilité des enjeux

- Vulnérabilité faible
- Vulnérabilité moyenne
- Vulnérabilité forte

Affaire n° 435 0714	ARTELIA
Echelle 1/25 000	
Juin 2017	Responsable : YML

PAPI de la Baie de l'Aiguillon – Etude hydraulique complémentaire à l'échelle de la Baie de l'Aiguillon et de l'estuaire de la Sèvre

Evènement : Rare (300 ans)
Configuration : Scénario E avec défaillances
Hauteurs d'eau maximales

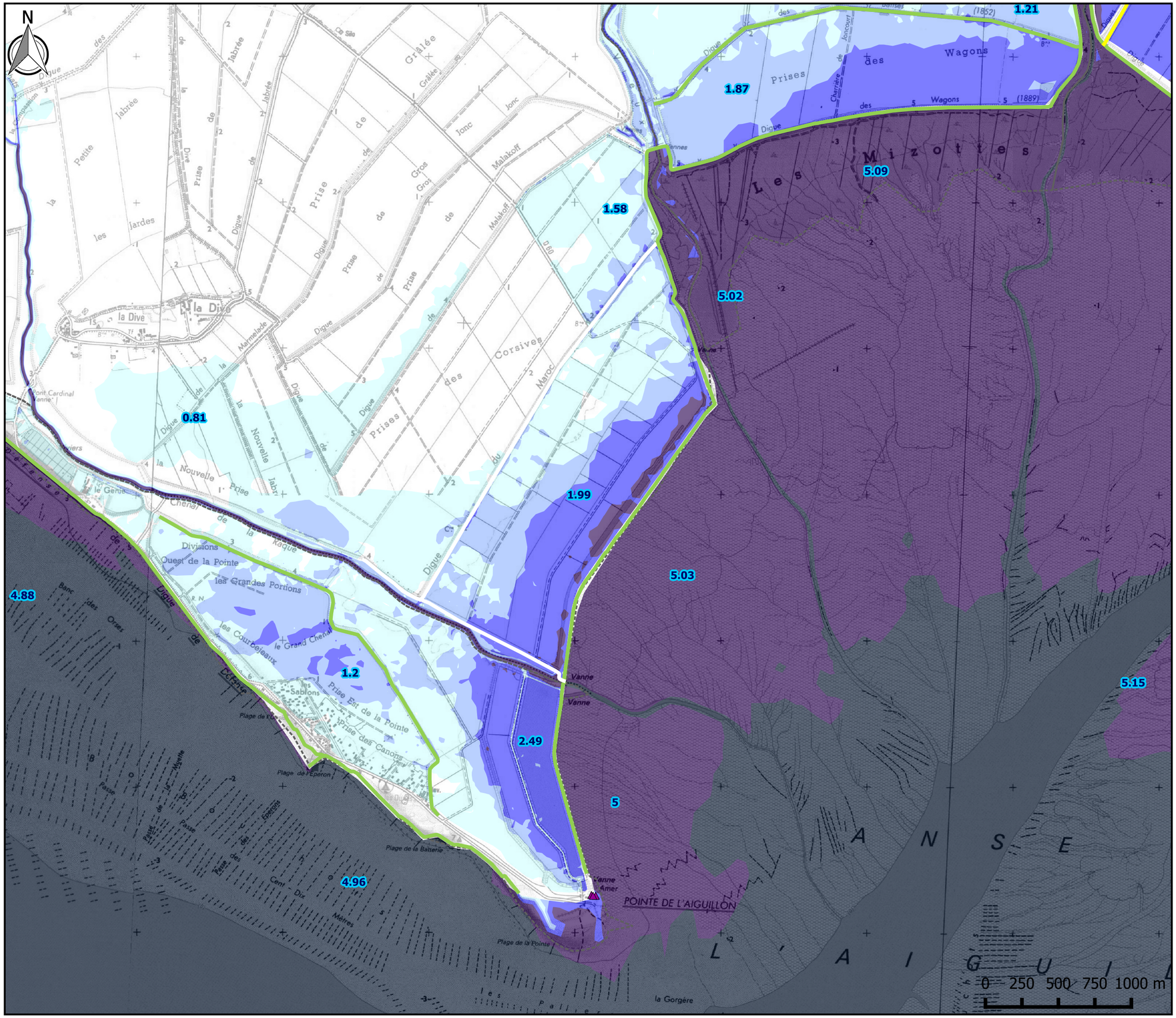

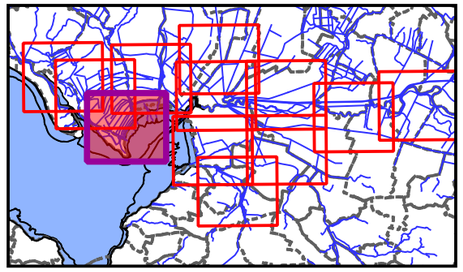

Défaillances des protections

- Sans défaillance
- Brèche 5%
- Brèche 10%
- Brèche 25%
- Brèche 50%
- Arasée

Hauteurs d'eau maximales modélisées

- Non inondé
- < 0.50 m
- 0.50 - 1.00 m
- 1.00 - 2.00 m
- 2.00 - 5.00 m
- > 5.00 m
- Zone non modélisée
- **4.20** Niveau d'eau maximal (m NGF)

Usage des bâtiments recensés

- AGRICOLE
- ECONOMIQUE
- HABITAT
- PUBLIC

Vulnérabilité des enjeux

- Vulnérabilité faible
- Vulnérabilité moyenne
- Vulnérabilité forte

Affaire n° 435 0714	ARTELIA
Echelle 1/25 000	
Juin 2017	Responsable : YML

PAPI de la Baie de l'Aiguillon – Etude hydraulique complémentaire à l'échelle de la Baie de l'Aiguillon et de l'estuaire de la Sèvre

Evènement : Rare (300 ans)
Configuration : Scénario E avec défaillances
Hauteurs d'eau maximales

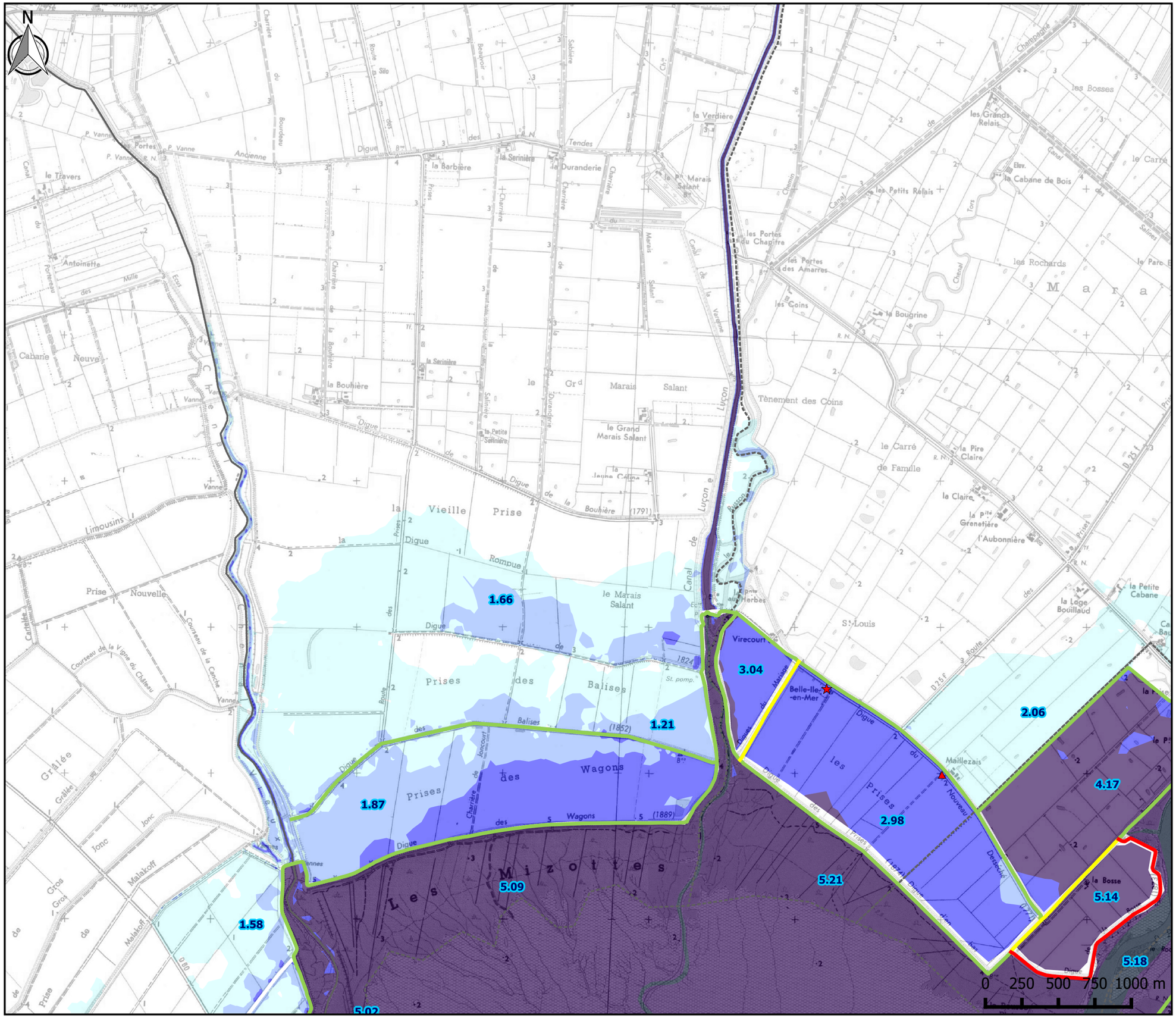

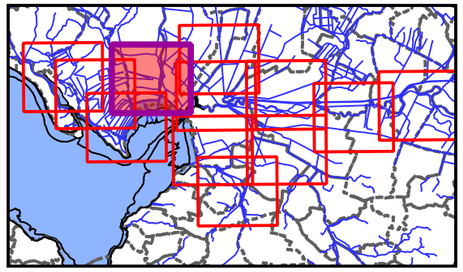

Défaillances des protections

- Sans défaillance
- Brèche 5%
- Brèche 10%
- Brèche 25%
- Brèche 50%
- Arasée

Hauteurs d'eau maximales modélisées

- Non inondé
- < 0.50 m
- 0.50 - 1.00 m
- 1.00 - 2.00 m
- 2.00 - 5.00 m
- > 5.00 m
- Zone non modélisée
- **4.20** Niveau d'eau maximal (m NGF)

Usage des bâtiments recensés

- AGRICOLE
- ECONOMIQUE
- HABITAT
- PUBLIC

Vulnérabilité des enjeux

- Vulnérabilité faible
- Vulnérabilité moyenne
- Vulnérabilité forte

Affaire n° 435 0714	ARTELIA
Echelle 1/25 000	
Juin 2017	Responsable : YML

PAPI de la Baie de l'Aiguillon – Etude hydraulique complémentaire à l'échelle de la Baie de l'Aiguillon et de l'estuaire de la Sèvre

Evènement : Rare (300 ans)
Configuration : Scénario E avec défaillances
Hauteurs d'eau maximales

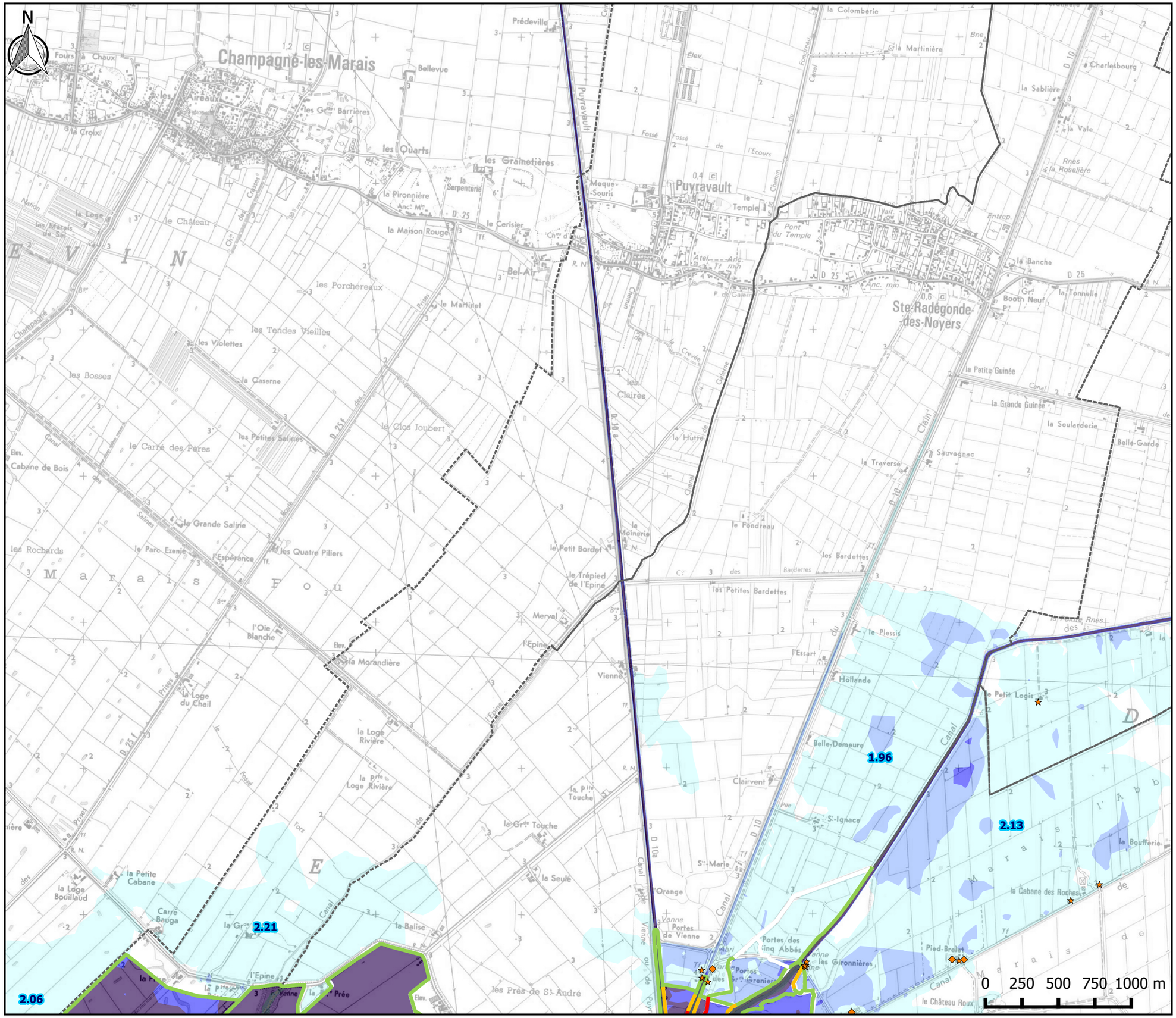

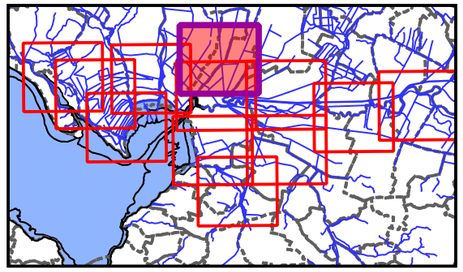

Défaillances des protections

- Sans défaillance
- Brèche 5%
- Brèche 10%
- Brèche 25%
- Brèche 50%
- Arasée

Hauteurs d'eau maximales modélisées

- Non inondé
- < 0.50 m
- 0.50 - 1.00 m
- 1.00 - 2.00 m
- 2.00 - 5.00 m
- > 5.00 m
- Zone non modélisée
- **4.20** Niveau d'eau maximal (m NGF)

Usage des bâtiments recensés

- AGRICOLE
- ECONOMIQUE
- HABITAT
- PUBLIC

Vulnérabilité des enjeux

- Vulnérabilité faible
- Vulnérabilité moyenne
- Vulnérabilité forte

Affaire n° 435 0714	ARTELIA
Echelle 1/25 000	
Juin 2017	Responsable : YML

PAPI de la Baie de l'Aiguillon – Etude hydraulique complémentaire à l'échelle de la Baie de l'Aiguillon et de l'estuaire de la Sèvre

Evènement : Rare (300 ans)
Configuration : Scénario E avec défaillances
Hauteurs d'eau maximales

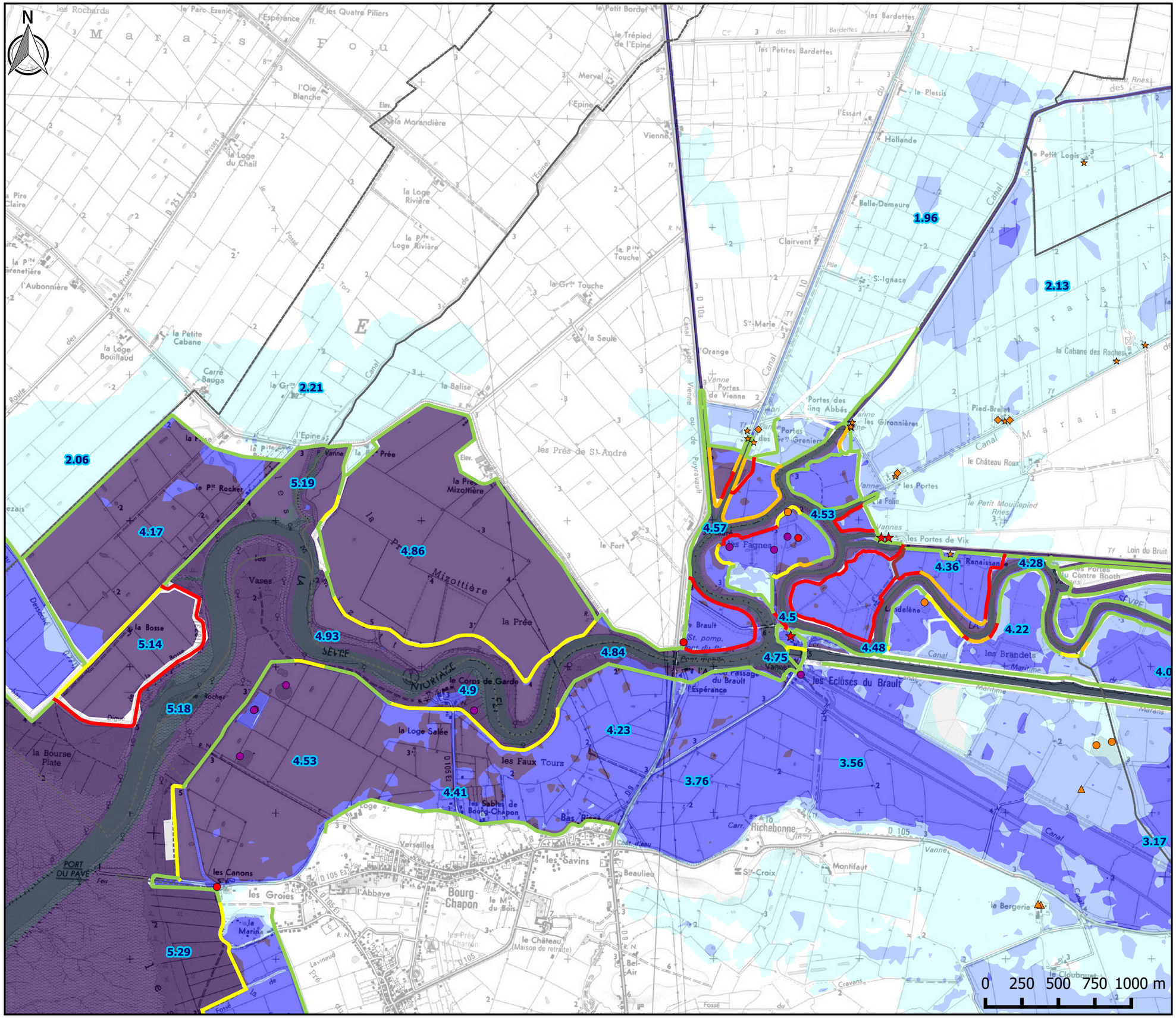

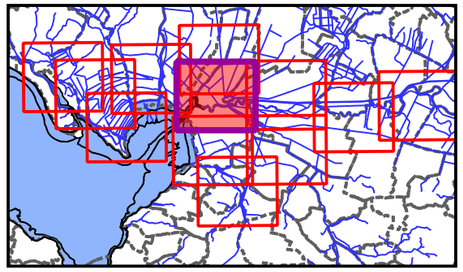

Défaillances des protections

- Sans défaillance
- Brèche 5%
- Brèche 10%
- Brèche 25%
- Brèche 50%
- Arasée

Hauteurs d'eau maximales modélisées

- Non inondé
- < 0.50 m
- 0.50 - 1.00 m
- 1.00 - 2.00 m
- 2.00 - 5.00 m
- > 5.00 m
- Zone non modélisée
- **4.20** Niveau d'eau maximal (m NGF)

Usage des bâtiments recensés

- AGRICOLE
- ECONOMIQUE
- HABITAT
- PUBLIC

Vulnérabilité des enjeux

- Vulnérabilité faible
- Vulnérabilité moyenne
- Vulnérabilité forte

Affaire n° 435 0714	ARTELIA
Echelle 1/25 000	
Juin 2017	Responsable : YML

PAPI de la Baie de l'Aiguillon – Etude hydraulique complémentaire à l'échelle de la Baie de l'Aiguillon et de l'estuaire de la Sèvre

Evènement : Rare (300 ans)
Configuration : Scénario E avec défaillances
Hauteurs d'eau maximales

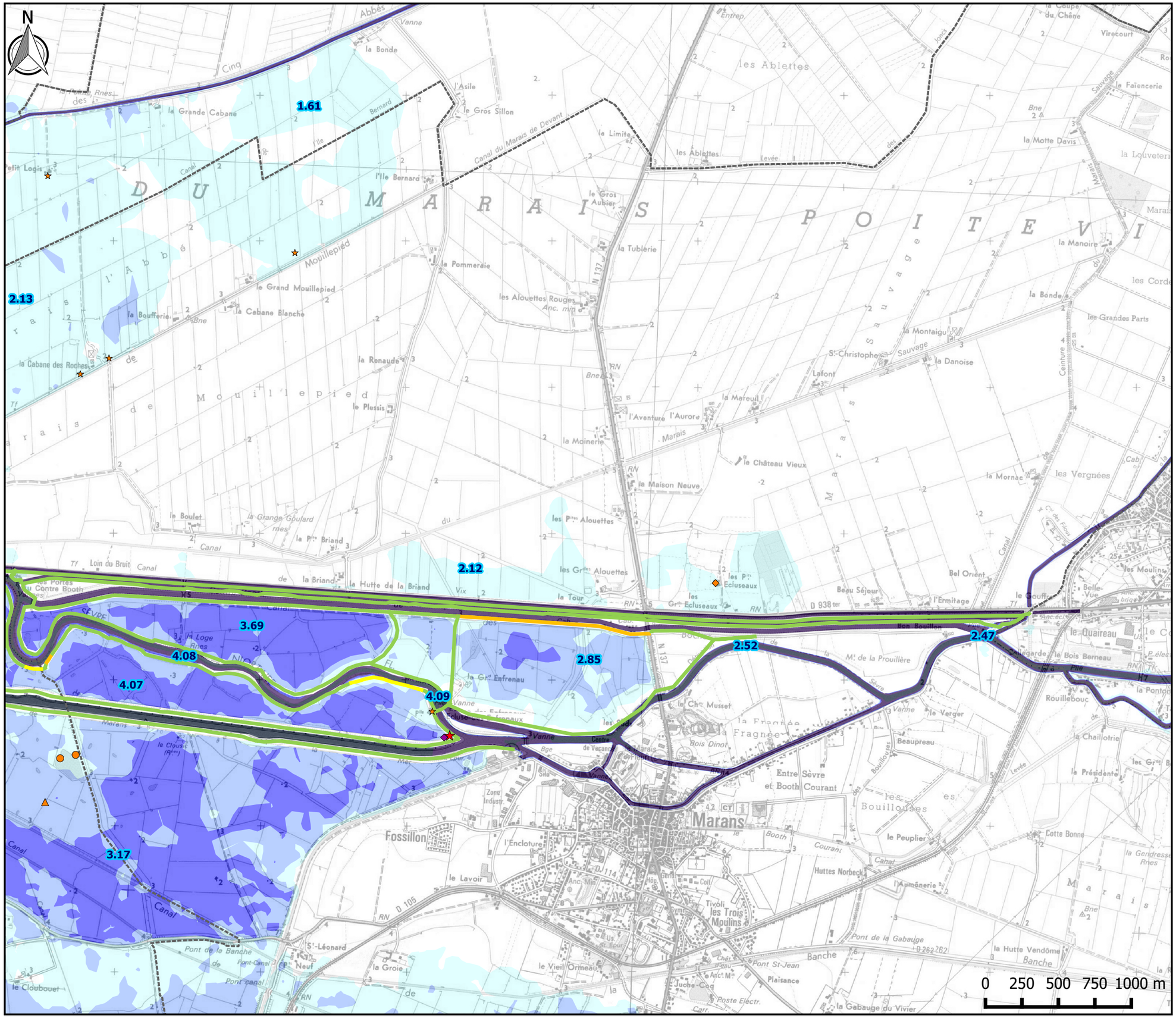

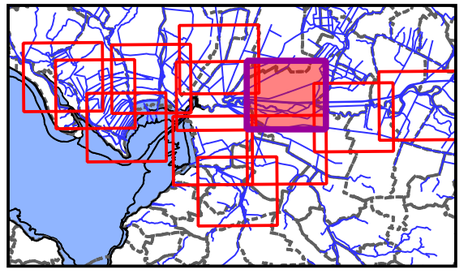

Défaillances des protections
- Sans défaillance
- Brèche 5%
- Brèche 10%
- Brèche 25%
- Brèche 50%
- Arasée

Hauteurs d'eau maximales modélisées
- Non inondé
- < 0.50 m
- 0.50 - 1.00 m
- 1.00 - 2.00 m
- 2.00 - 5.00 m
- > 5.00 m
- Zone non modélisée
- **4.20** Niveau d'eau maximal (m NGF)

Usage des bâtiments recensés
- AGRICOLE
- ECONOMIQUE
- HABITAT
- PUBLIC

Vulnérabilité des enjeux
- Vulnérabilité faible
- Vulnérabilité moyenne
- Vulnérabilité forte

Affaire n° 435 0714	ARTELIA
Echelle 1/25 000	
Juin 2017	Responsable : YML

PAPI de la Baie de l'Aiguillon – Etude hydraulique complémentaire à l'échelle de la Baie de l'Aiguillon et de l'estuaire de la Sèvre

Evènement : Rare (300 ans)
Configuration : Scénario E avec défaillances
Hauteurs d'eau maximales

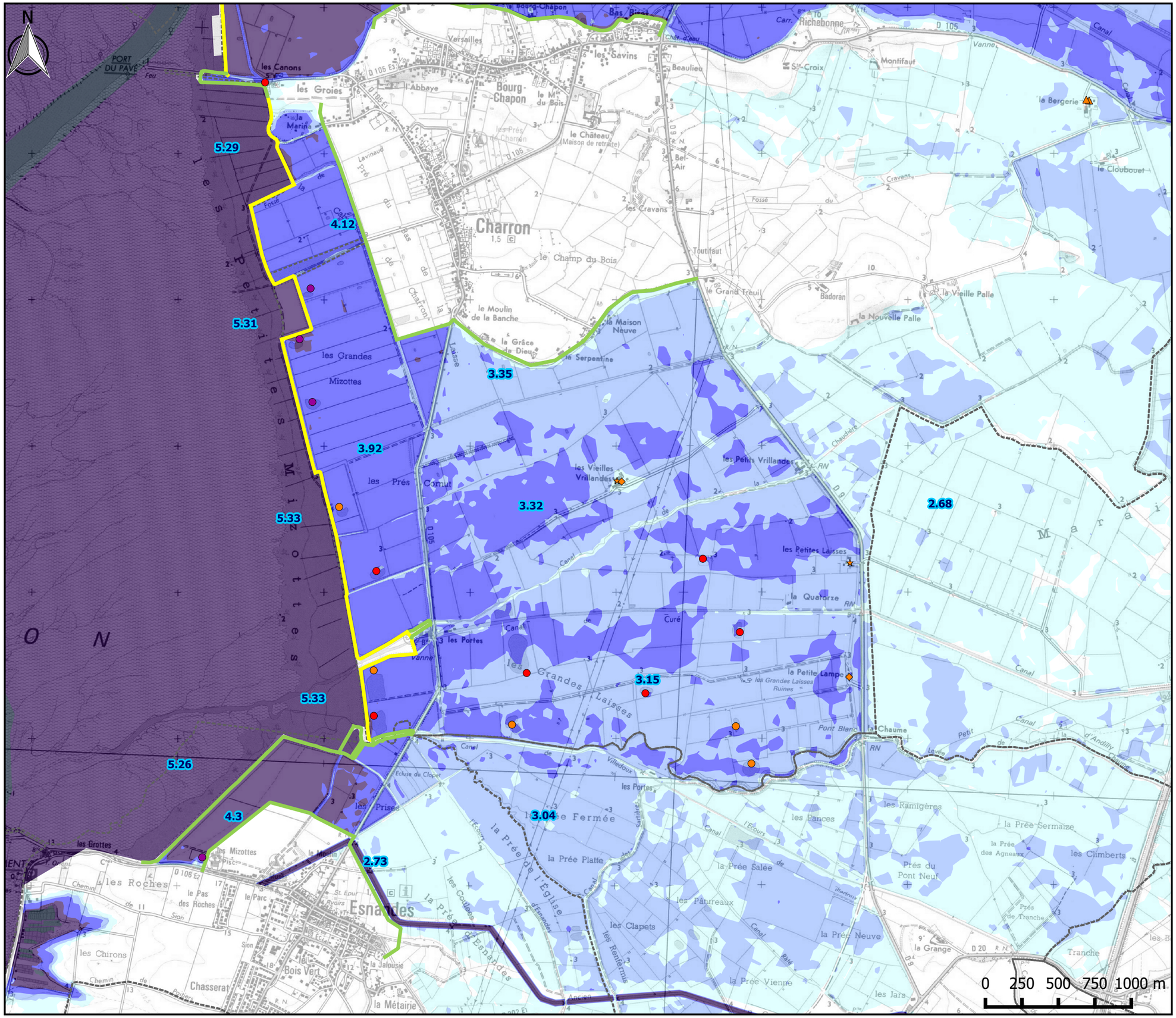

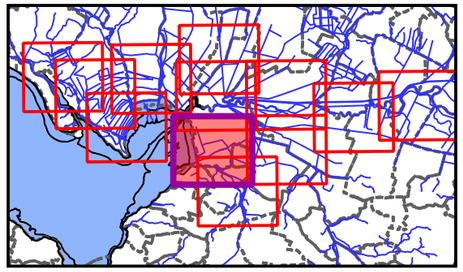

Défaillances des protections

- Sans défaillance
- Brèche 5%
- Brèche 10%
- Brèche 25%
- Brèche 50%
- Arasée

Hauteurs d'eau maximales modélisées

- Non inondé
- < 0.50 m
- 0.50 - 1.00 m
- 1.00 - 2.00 m
- 2.00 - 5.00 m
- > 5.00 m
- Zone non modélisée
- **4.20** Niveau d'eau maximal (m NGF)

Usage des bâtiments recensés

- AGRICOLE
- ECONOMIQUE
- HABITAT
- PUBLIC

Vulnérabilité des enjeux

- Vulnérabilité faible
- Vulnérabilité moyenne
- Vulnérabilité forte

Affaire n° 435 0714	ARTELIA
Echelle 1/25 000	
Juin 2017	Responsable : YML

PAPI de la Baie de l'Aiguillon – Etude hydraulique complémentaire à l'échelle de la Baie de l'Aiguillon et de l'estuaire de la Sèvre

Evènement : Rare (300 ans)
Configuration : Scénario E avec défaillances
Hauteurs d'eau maximales

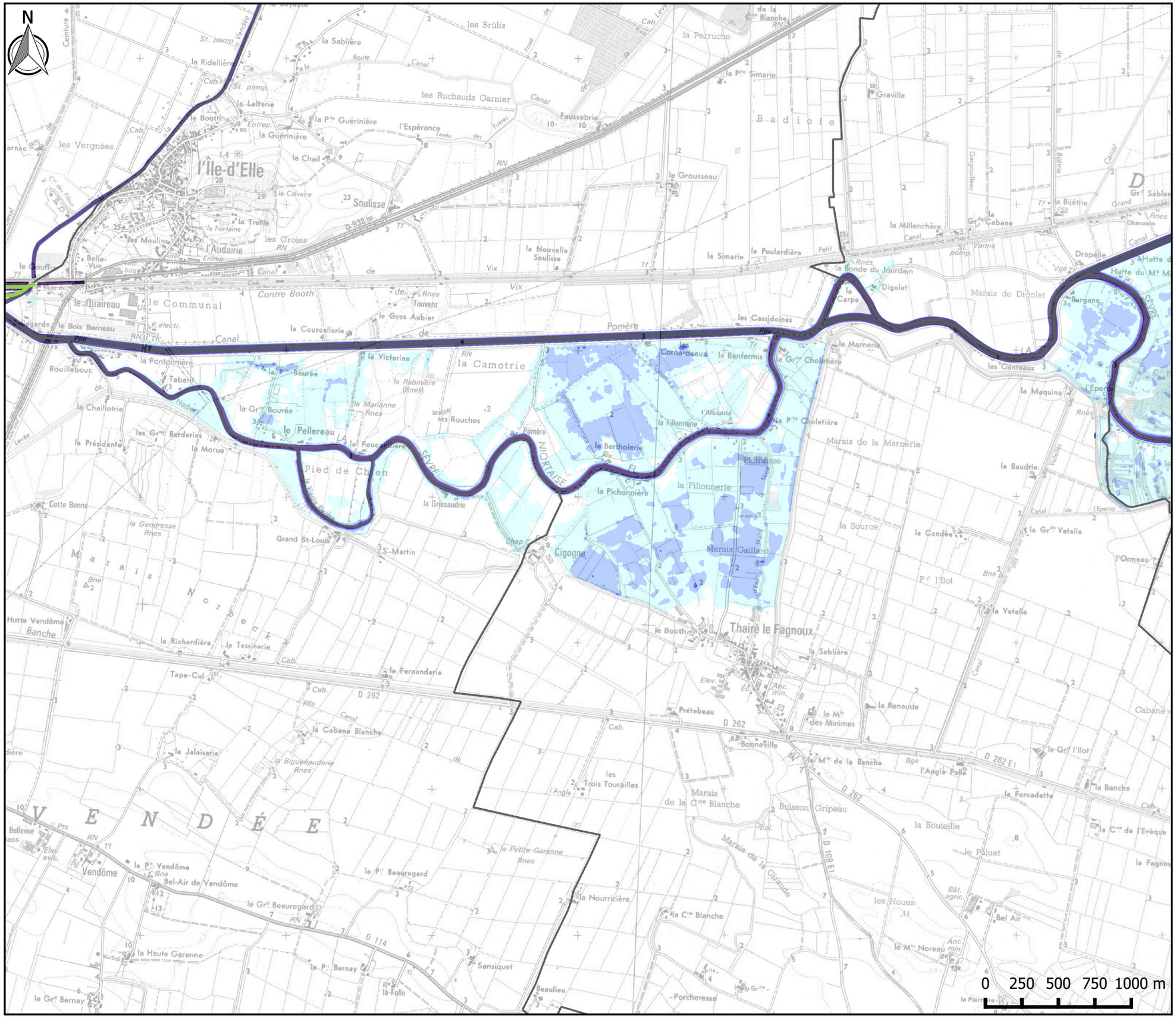

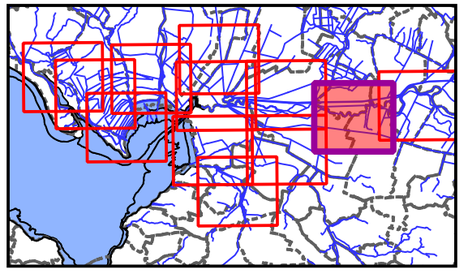

Défaillances des protections

- Sans défaillance
- Brèche 5%
- Brèche 10%
- Brèche 25%
- Brèche 50%
- Arasée

Hauteurs d'eau maximales modélisées

- Non inondé
- < 0.50 m
- 0.50 - 1.00 m
- 1.00 - 2.00 m
- 2.00 - 5.00 m
- > 5.00 m
- Zone non modélisée
- **4.20** Niveau d'eau maximal (m NGF)

Usage des bâtiments recensés

- AGRICOLE
- ECONOMIQUE
- HABITAT
- PUBLIC

Vulnérabilité des enjeux

- Vulnérabilité faible
- Vulnérabilité moyenne
- Vulnérabilité forte

Affaire n° 435 0714	ARTELIA
Echelle 1/25 000	
Juin 2017	Responsable : YML

PAPI de la Baie de l'Aiguillon – Etude hydraulique complémentaire à l'échelle de la Baie de l'Aiguillon et de l'estuaire de la Sèvre

Evènement : Rare (300 ans)
Configuration : Scénario E avec défaillances
Hauteurs d'eau maximales

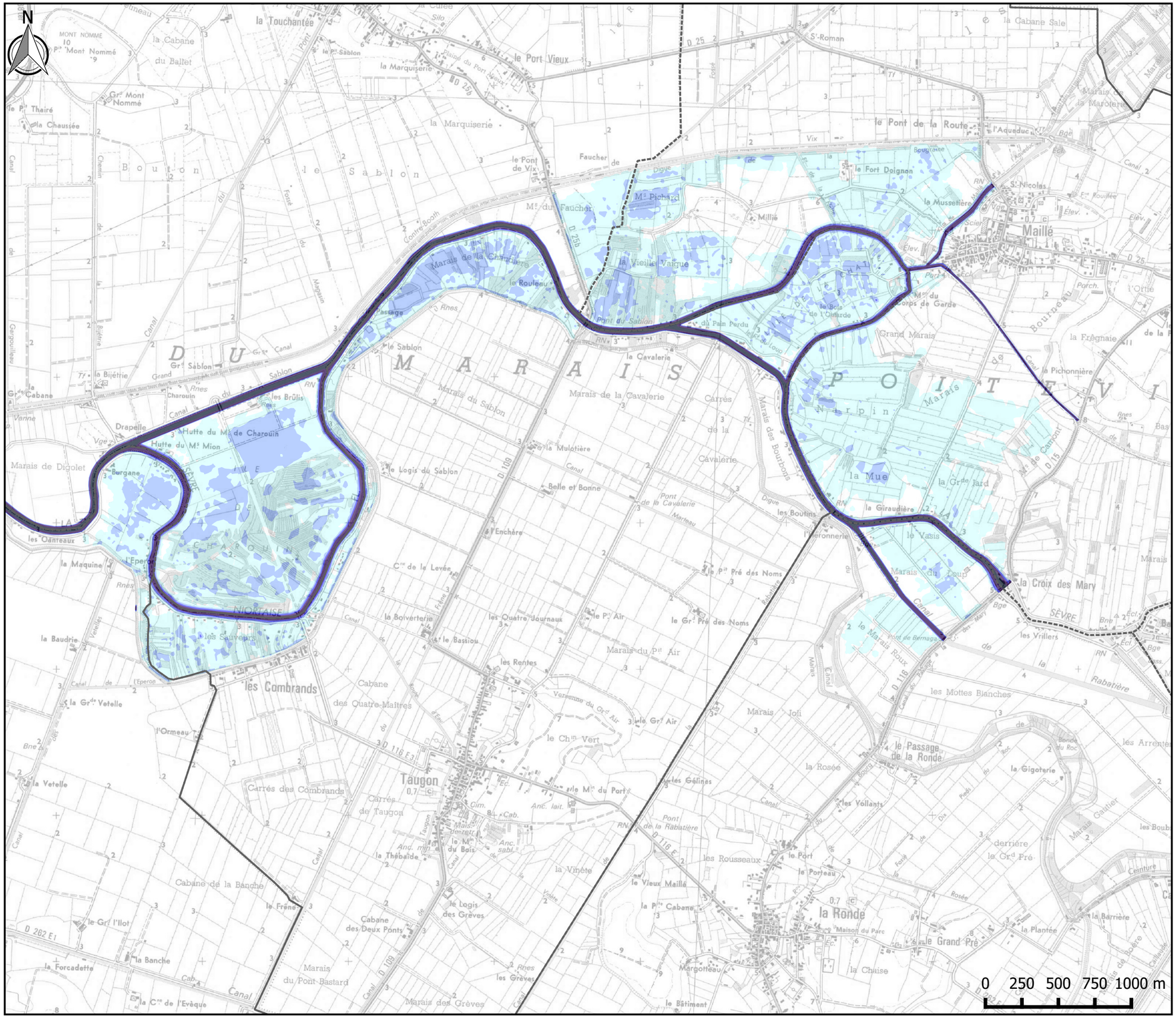

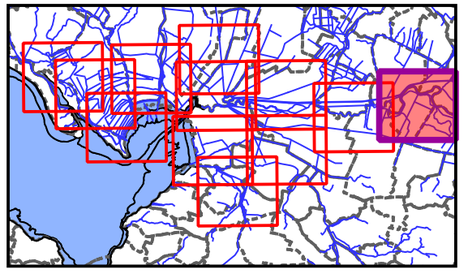

Défaillances des protections

- Sans défaillance
- Brèche 5%
- Brèche 10%
- Brèche 25%
- Brèche 50%
- Arasée

Hauteurs d'eau maximales modélisées

- Non inondé
- < 0.50 m
- 0.50 - 1.00 m
- 1.00 - 2.00 m
- 2.00 - 5.00 m
- > 5.00 m
- Zone non modélisée
- **4.20** Niveau d'eau maximal (m NGF)

Usage des bâtiments recensés

- AGRICOLE
- ECONOMIQUE
- HABITAT
- PUBLIC

Vulnérabilité des enjeux

- Vulnérabilité faible
- Vulnérabilité moyenne
- Vulnérabilité forte

Affaire n° 435 0714	ARTELIA
Echelle 1/25 000	
Juin 2017	Responsable : YML

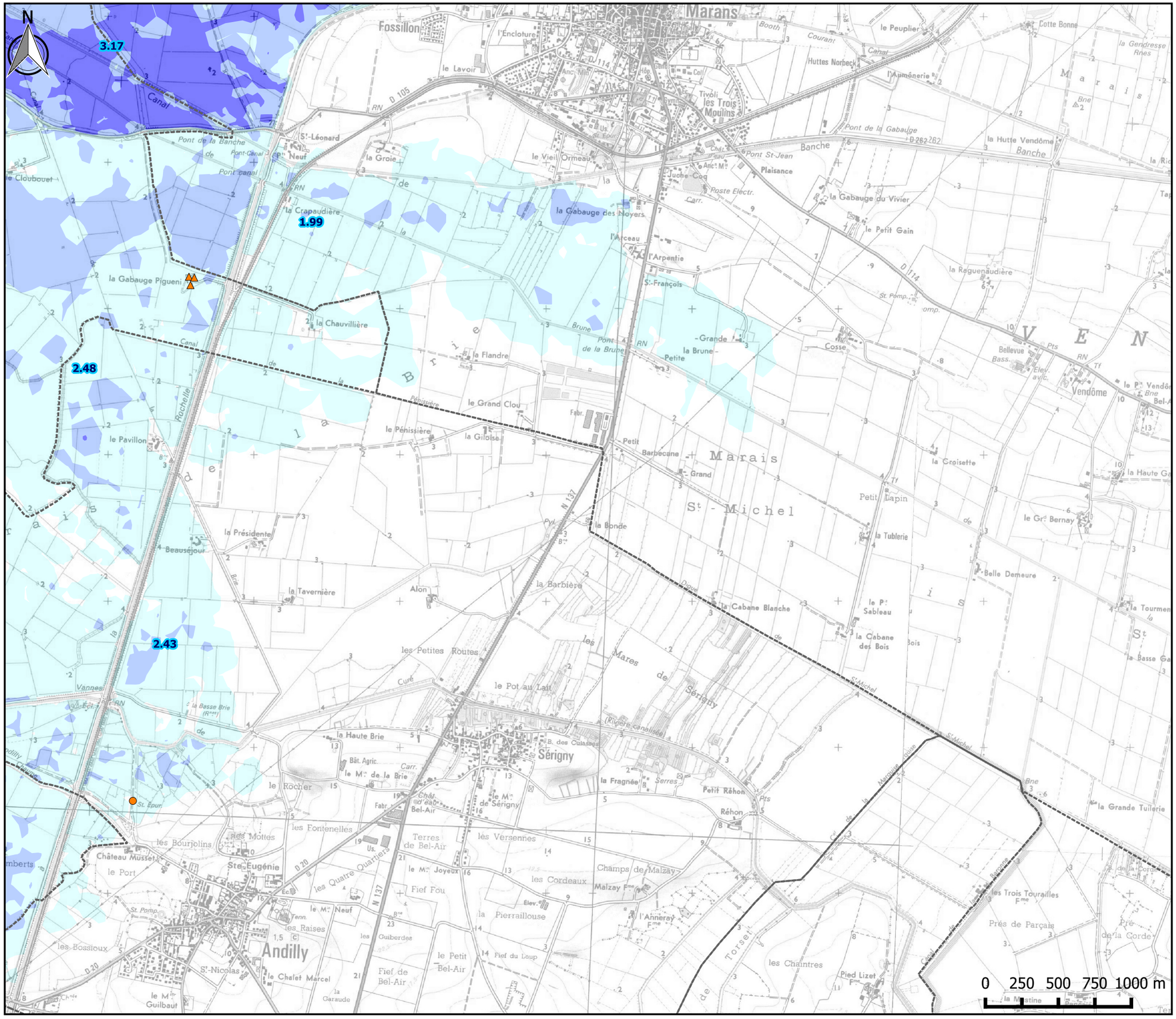

PAPI de la Baie de l'Aiguillon – Etude hydraulique complémentaire à l'échelle de la Baie de l'Aiguillon et de l'estuaire de la Sèvre

Evènement : Rare (300 ans)
Configuration : Scénario E avec défaillances
Hauteurs d'eau maximales

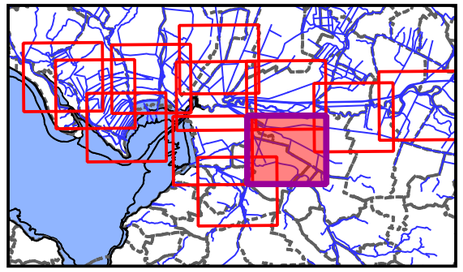

Défaillances des protections

- Sans défaillance
- Brèche 5%
- Brèche 10%
- Brèche 25%
- Brèche 50%
- Arasée

Hauteurs d'eau maximales modélisées

- Non inondé
- < 0.50 m
- 0.50 - 1.00 m
- 1.00 - 2.00 m
- 2.00 - 5.00 m
- > 5.00 m
- Zone non modélisée
- **4.20** Niveau d'eau maximal (m NGF)

Usage des bâtiments recensés

- AGRICOLE
- ECONOMIQUE
- HABITAT
- PUBLIC

Vulnérabilité des enjeux

- Vulnérabilité faible
- Vulnérabilité moyenne
- Vulnérabilité forte

Affaire n° 435 0714	ARTELIA
Echelle 1/25 000	
Juin 2017	Responsable : YML

PAPI de la Baie de l'Aiguillon – Etude hydraulique complémentaire à l'échelle de la Baie de l'Aiguillon et de l'estuaire de la Sèvre

Evènement : Rare (300 ans)
Configuration : Scénario E avec défaillances
Hauteurs d'eau maximales

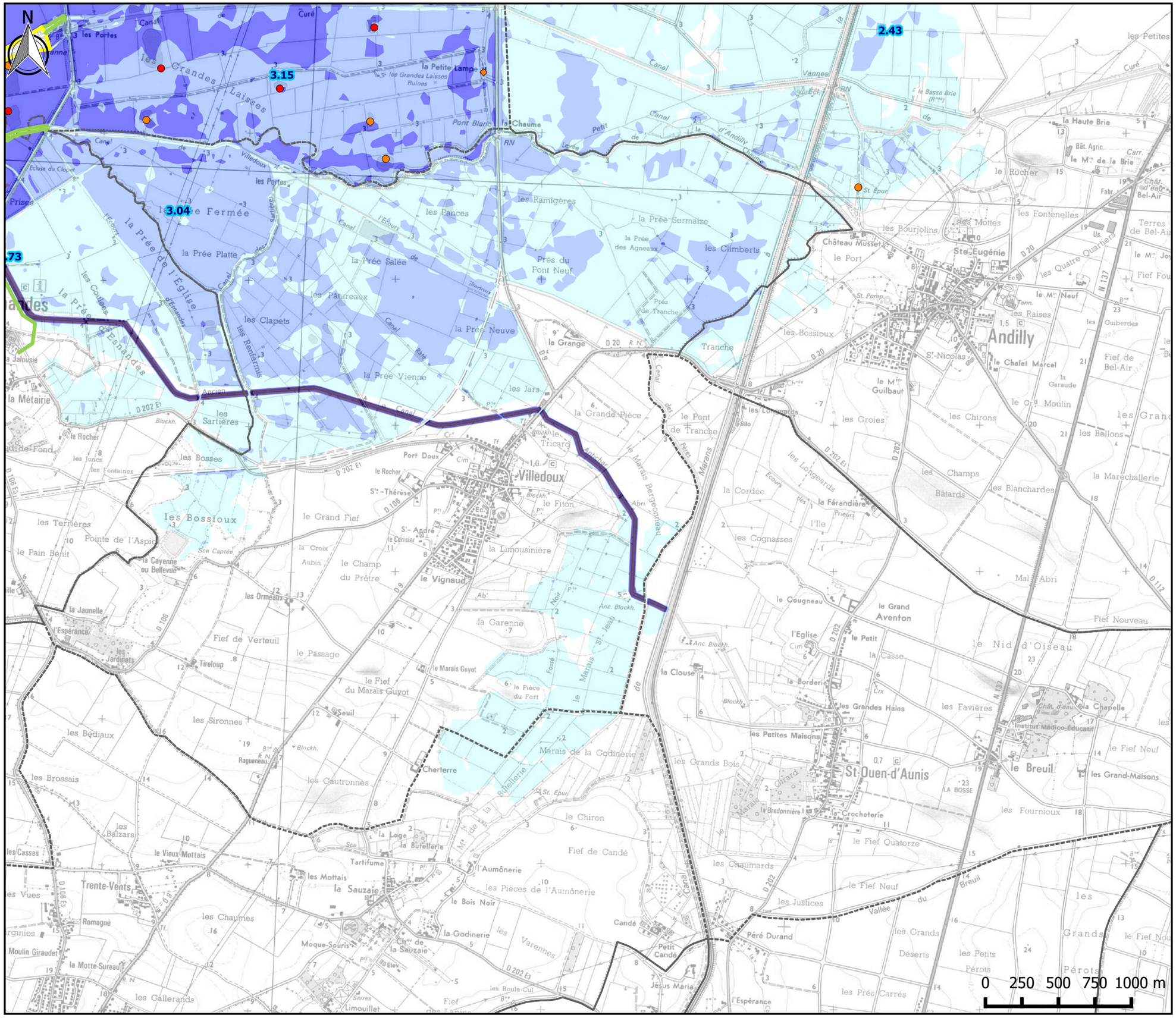

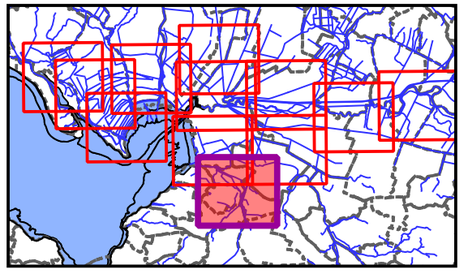

Défaillances des protections

- Sans défaillance
- Brèche 5%
- Brèche 10%
- Brèche 25%
- Brèche 50%
- Arasée

Hauteurs d'eau maximales modélisées

- Non inondé
- < 0.50 m
- 0.50 - 1.00 m
- 1.00 - 2.00 m
- 2.00 - 5.00 m
- > 5.00 m
- Zone non modélisée
- **4.20** Niveau d'eau maximal (m NGF)

Usage des bâtiments recensés

- AGRICOLE
- ECONOMIQUE
- HABITAT
- PUBLIC

Vulnérabilité des enjeux

- Vulnérabilité faible
- Vulnérabilité moyenne
- Vulnérabilité forte

Affaire n° 435 0714	ARTELIA
Echelle 1/25 000	
Juin 2017	Responsable : YML