Département de la Meuse

Ligne Ferroviaire 005000

Carte de type A localisant les zones exposées au bruit,à l'aide de courbes isophones en Lden (Level day, evening, night) par pas de 5 en 5, de 55 dB(A) à supérieur à 75 dB(A))

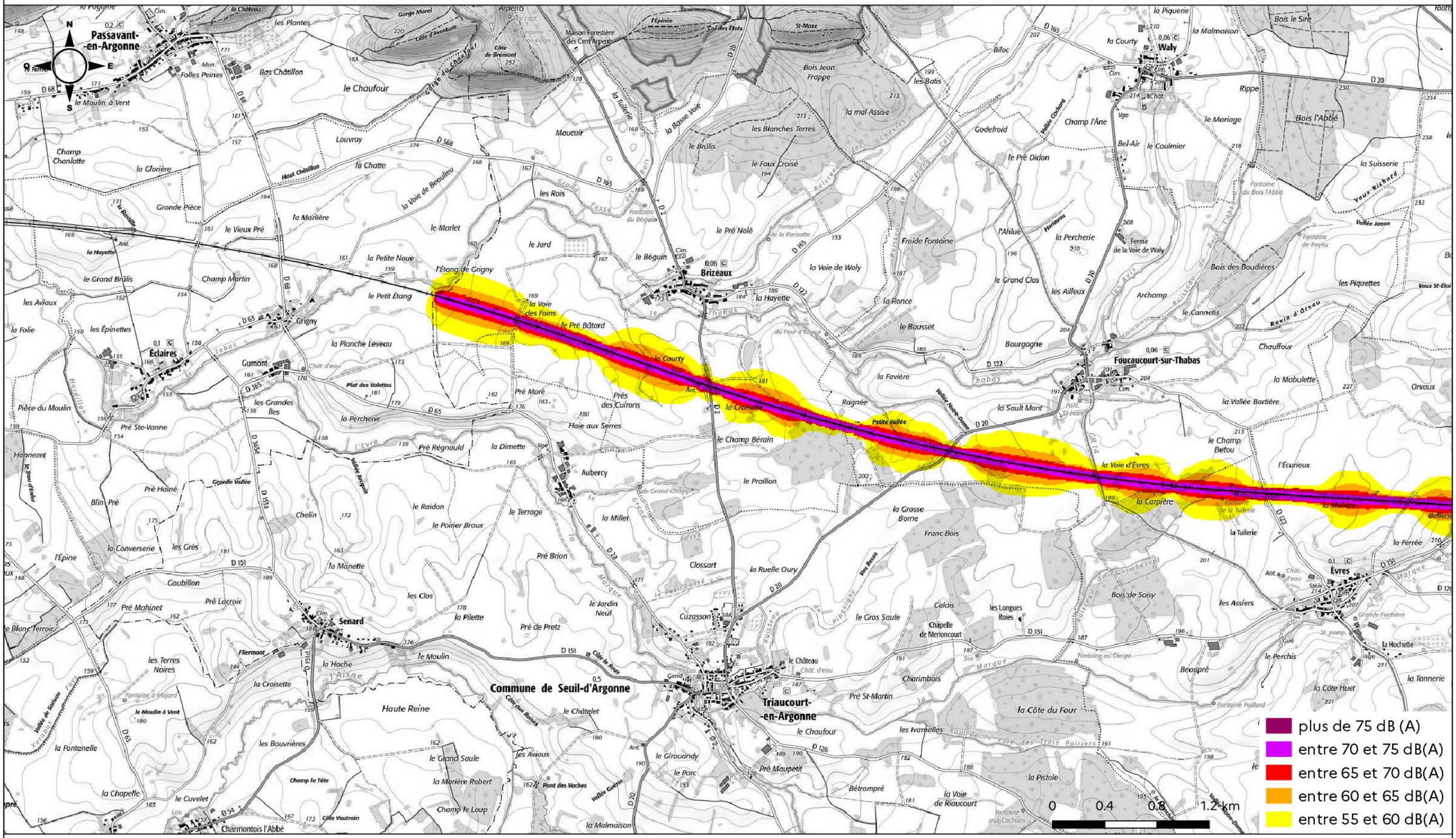

PRÉFET
DE LA MEUSE
Liberté
Égalité
Fraternité

Carte de Bruit Stratégique 2022

Carte de type A- Indicateur Lden (Jour, Soir, Nuit)

Source : CEREMA

© IGN - SCAN25 ® - 2021

Département de la Meuse

Ligne Ferroviaire 005000

Carte de type A localisant les zones exposées au bruit,à l'aide de courbes isophones en Lden (Level day, evening, night) par pas de 5 en 5, de 55 dB(A) à supérieur à 75 dB(A))

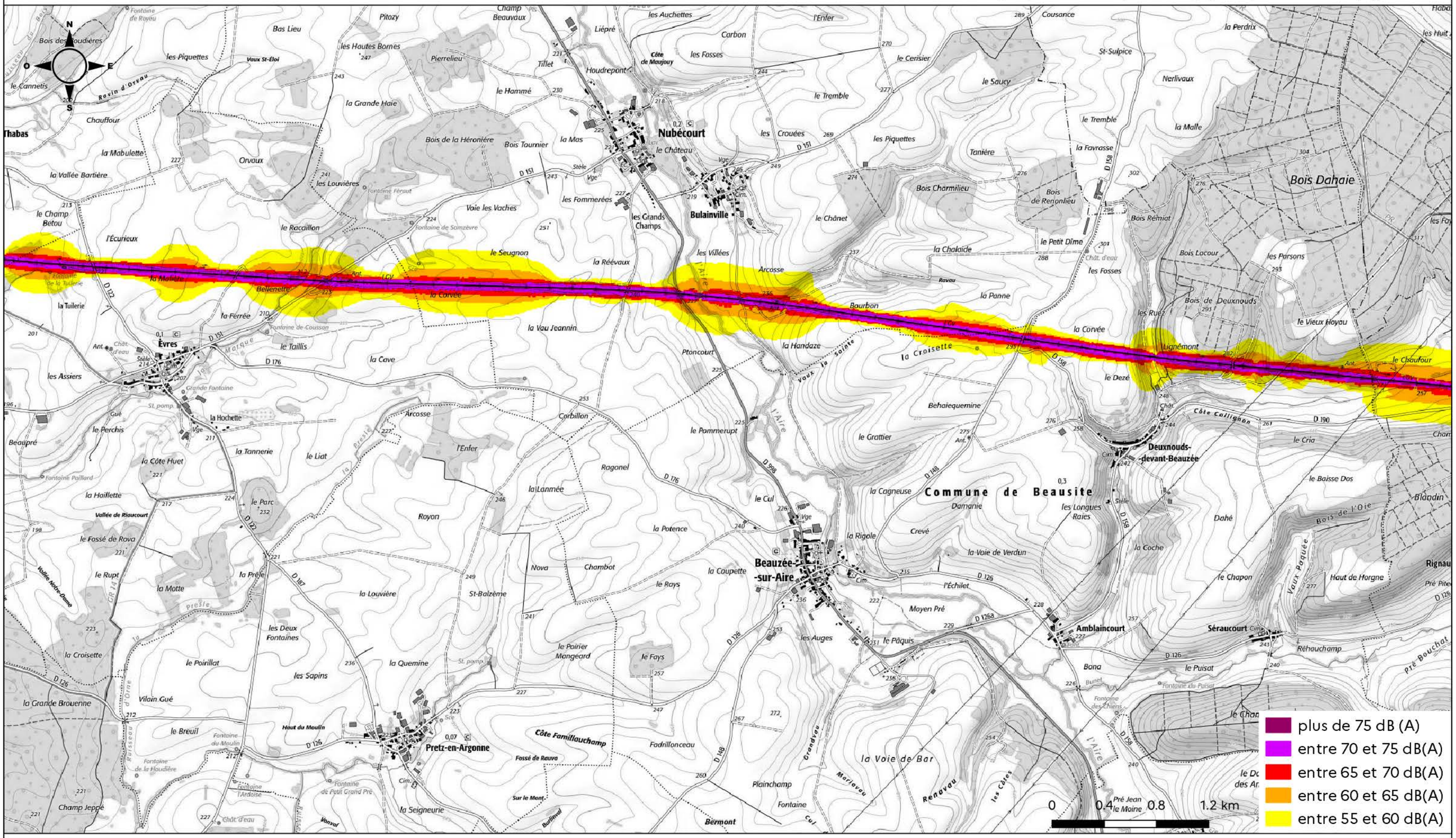

PRÉFET DE LA MEUSE
Liberté
Égalité
Fraternité

Carte de Bruit Stratégique 2022

Carte de type A- Indicateur Lden (Jour, Soir, Nuit)

Source : CEREMA

© IGN - SCAN25 ® - 2021

Département de la Meuse

Ligne Ferroviaire 005000

Carte de type A localisant les zones exposées au bruit,à l'aide de courbes isophones en Lden (Level day, evening, night) par pas de 5 en 5, de 55 dB(A) à supérieur à 75 dB(A))

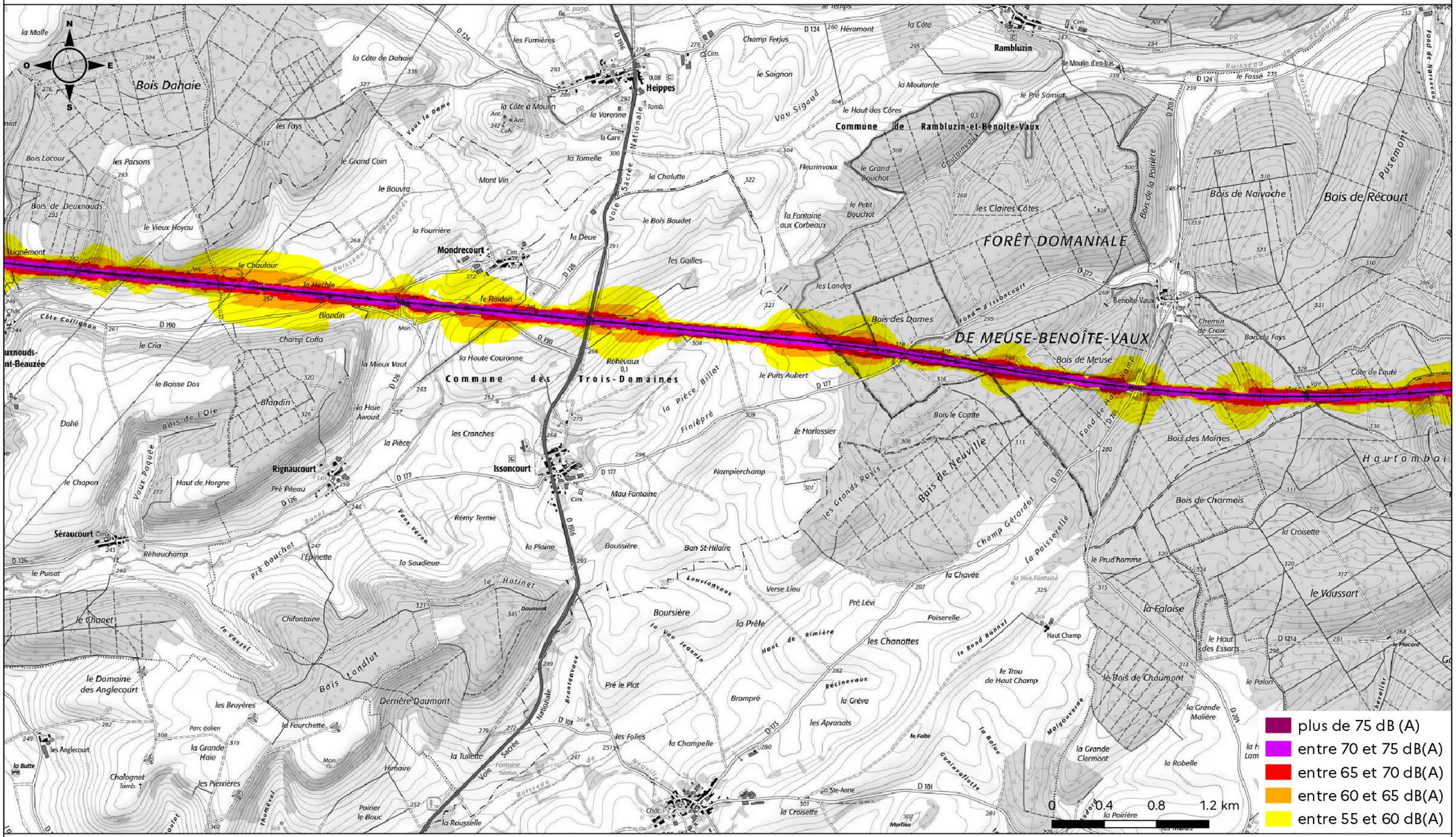

PRÉFET DE LA MEUSE
Liberté
Égalité
Fraternité

Carte de Bruit Stratégique 2022

Carte de type A- Indicateur Lden (Jour, Soir, Nuit)

Source : CEREMA

© IGN - SCAN25 ® - 2021

Département de la Meuse

Ligne Ferroviaire 005000

Carte de type A localisant les zones exposées au bruit,à l'aide de courbes isophones en Lden (Level day, evening, night) par pas de 5 en 5, de 55 dB(A) à supérieur à 75 dB(A))

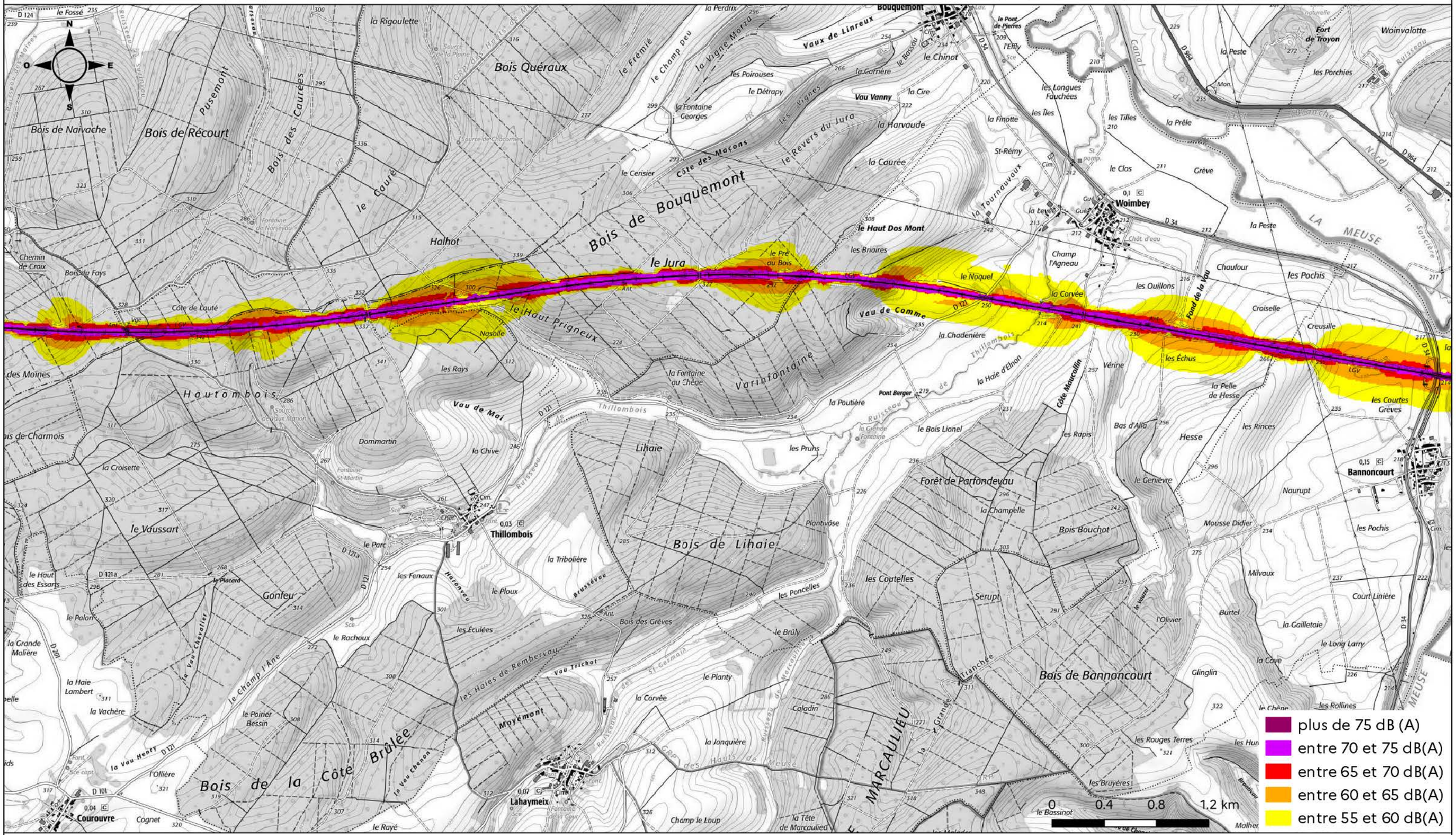

PRÉFET DE LA MEUSE
Liberté
Égalité
Fraternité

Carte de Bruit Stratégique 2022

Carte de type A- Indicateur Lden (Jour, Soir, Nuit)

Source : CEREMA

© IGN - SCAN25 ® - 2021

Département de la Meuse

Ligne Ferroviaire 005000

Carte de type A localisant les zones exposées au bruit,à l'aide de courbes isophones en Lden (Level day, evening, night) par pas de 5 en 5, de 55 dB(A) à supérieur à 75 dB(A))

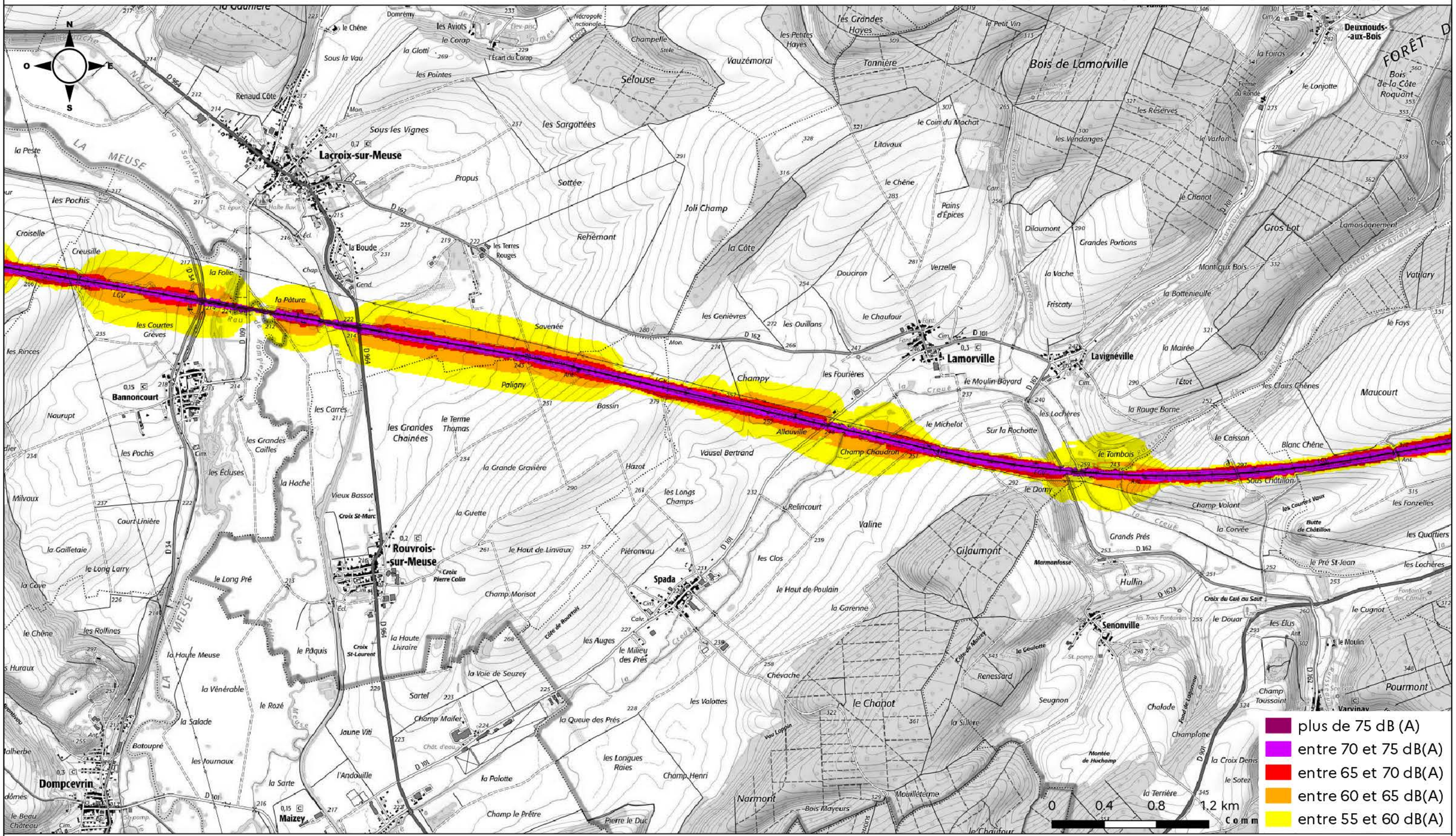

PRÉFET DE LA MEUSE
Liberté
Égalité
Fraternité

Carte de Bruit Stratégique 2022

Carte de type A- Indicateur Lden (Jour, Soir, Nuit)

Source : CEREMA

© IGN - SCAN25 ® - 2021

Département de la Meuse

Ligne Ferroviaire 005000

Carte de type A localisant les zones exposées au bruit,à l'aide de courbes isophones en Lden (Level day, evening, night) par pas de 5 en 5, de 55 dB(A) à supérieur à 75 dB(A))

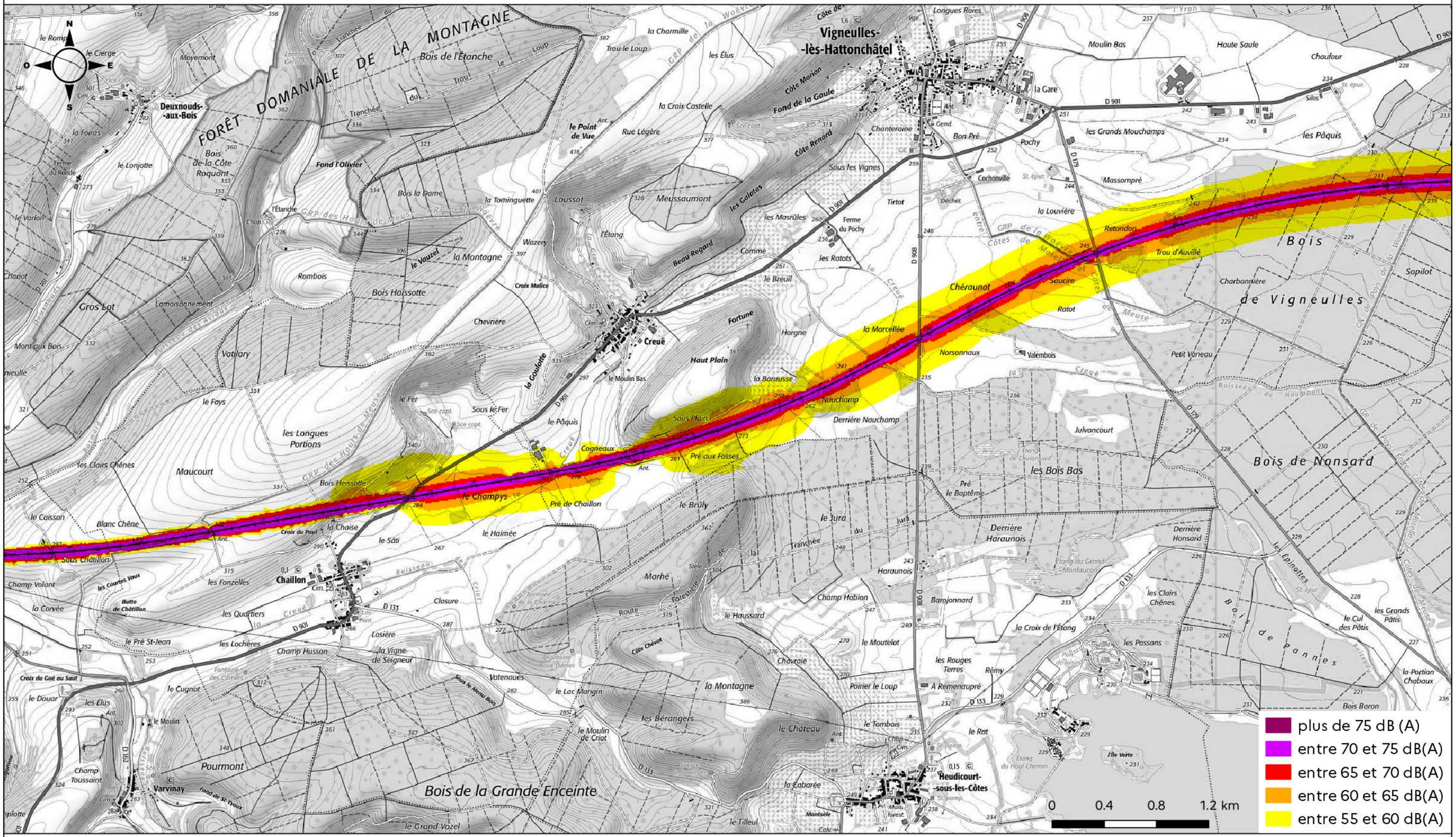

PRÉFET
DE LA MEUSE
Liberté
Égalité
Fraternité

Carte de Bruit Stratégique 2022

Carte de type A- Indicateur Lden (Jour, Soir, Nuit)

© IGN - SCAN25 ® - 2021

Source : CEREMA

Département de la Meuse

Ligne Ferroviaire 005000

Carte de type A localisant les zones exposées au bruit,à l'aide de courbes isophones en Lden (Level day, evening, night) par pas de 5 en 5, de 55 dB(A) à supérieur à 75 dB(A))

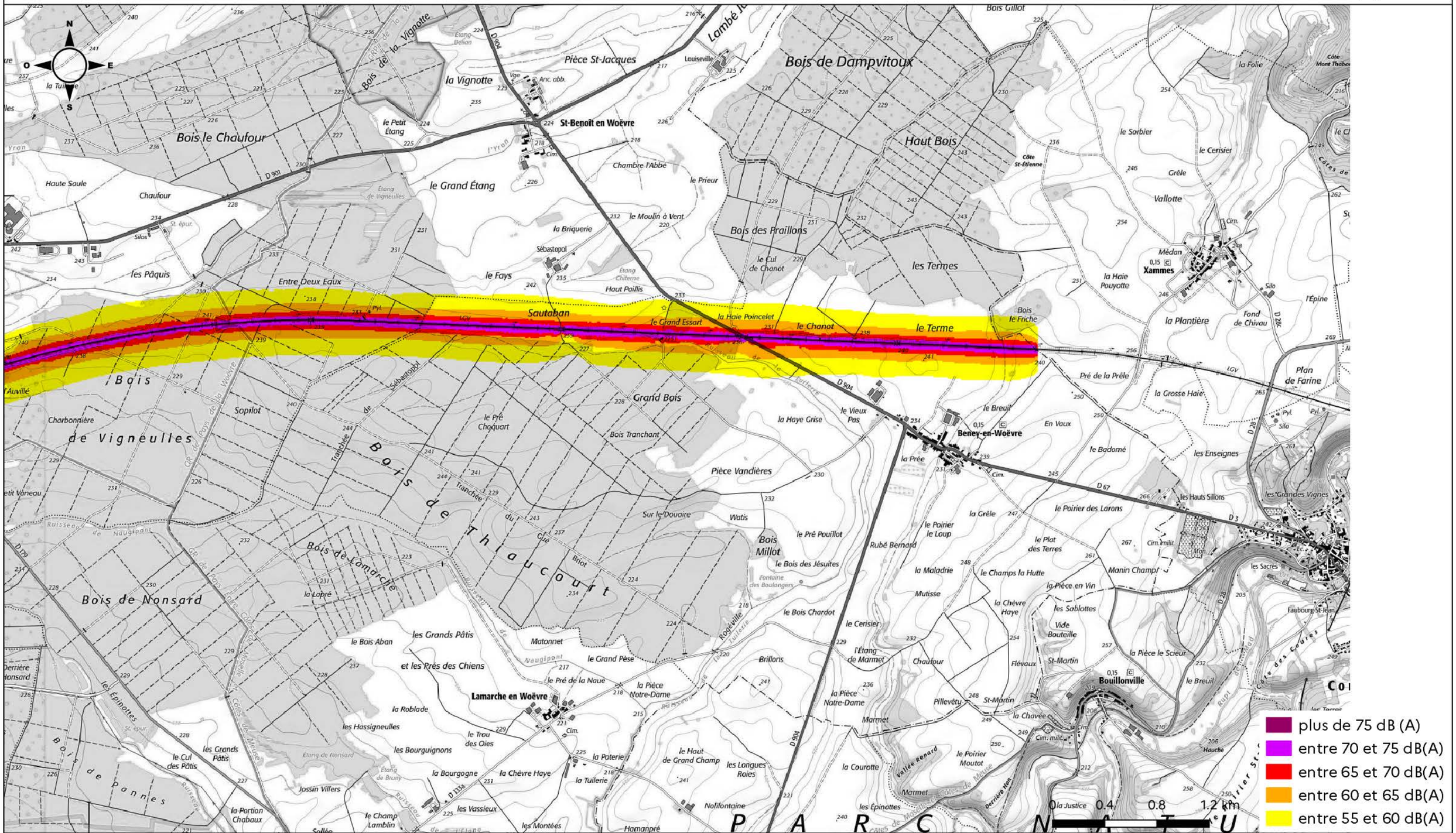

PRÉFET DE LA MEUSE
Liberté
Égalité
Fraternité

Carte de Bruit Stratégique 2022

Carte de type A- Indicateur Lden (Jour, Soir, Nuit)

Source : CEREMA

© IGN - SCAN25 ® - 2021

Département de la Meuse

Ligne Ferroviaire 005000

Carte de type C présentant les zones susceptibles de contenir des bâtiments dont le Lden (Level day, evening, night) dépasse 68 dB(A)

PRÉFET DE LA MEUSE
Liberté
Égalité
Fraternité

Carte de Bruit Stratégique 2022

Carte de type C- Indicateur Lden (Jour, Soir, Nuit)

Source : CEREMA

© IGN - SCAN25 ® - 2021

Département de la Meuse

Ligne Ferroviaire 005000

Carte de type C présentant les zones susceptibles de contenir des bâtiments dont le Lden (Level day, evening, night) dépasse 68 dB(A)

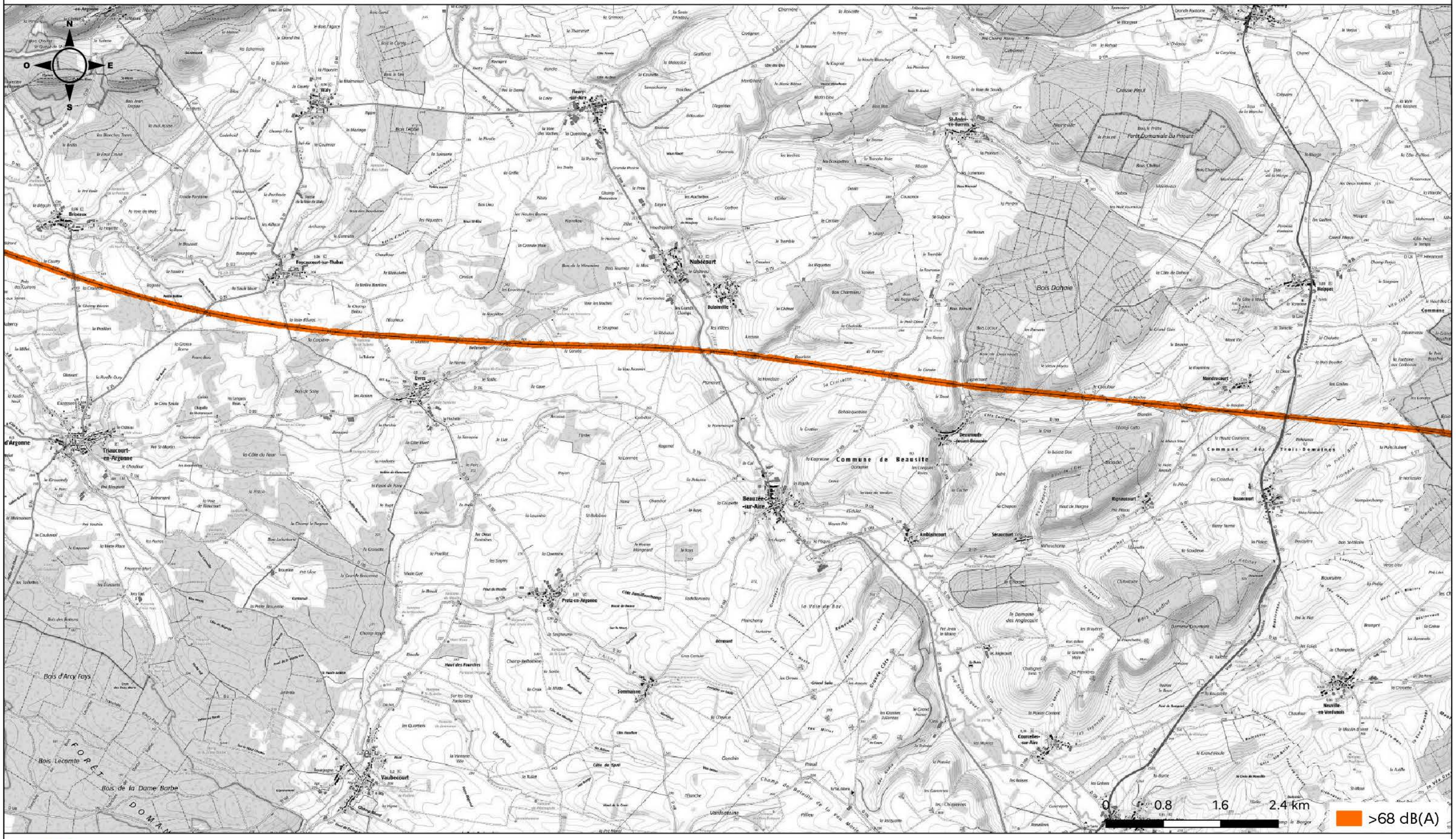

PRÉFET DE LA MEUSE
Liberté
Égalité
Fraternité

Carte de Bruit Stratégique 2022

Carte de type C- Indicateur Lden (Jour, Soir, Nuit)

Source : CEREMA

© IGN - SCAN25 ® - 2021

Département de la Meuse

Ligne Ferroviaire 005000

Carte de type C présentant les zones susceptibles de contenir des bâtiments dont le Lden (Level day, evening, night) dépasse 68 dB(A)

PRÉFET
DE LA MEUSE
Liberté
Égalité
Fraternité

Carte de Bruit Stratégique 2022

Carte de type C- Indicateur Lden (Jour, Soir, Nuit)

Source : CEREMA

© IGN - SCAN25 ® - 2021

Département de la Meuse

Ligne Ferroviaire 005000

Carte de type C présentant les zones susceptibles de contenir des bâtiments dont le Lden (Level day, evening, night) dépasse 68 dB(A)

PRÉFET DE LA MEUSE
Liberté
Égalité
Fraternité

Carte de Bruit Stratégique 2022

Carte de type C- Indicateur Lden (Jour, Soir, Nuit)

Source : CEREMA

© IGN - SCAN25 ® - 2021

Département de la Meuse

Ligne Ferroviaire 005000

Carte de type C présentant les zones susceptibles de contenir des bâtiments dont le Lden (Level day, evening, night) dépasse 68 dB(A)

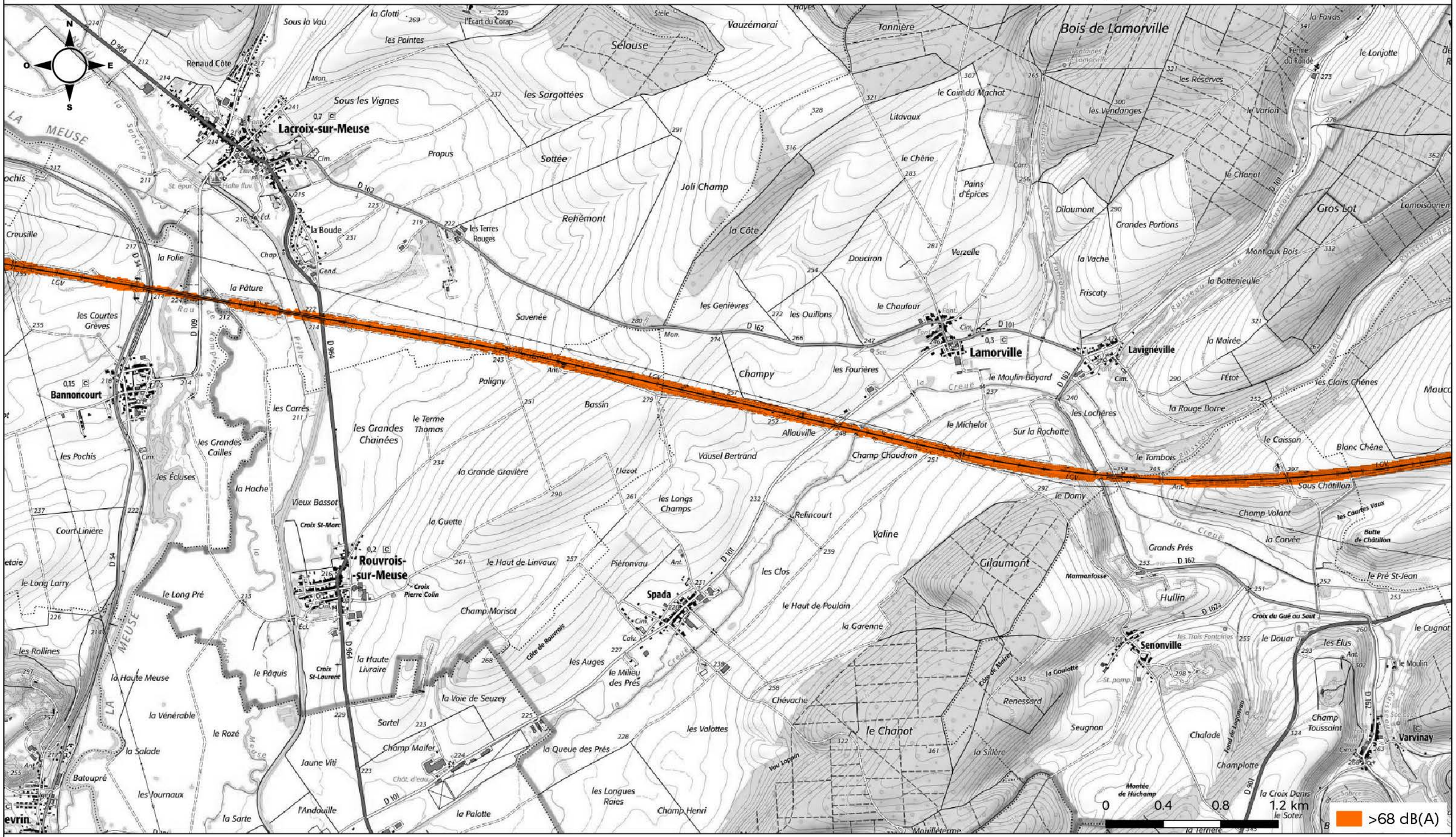

PRÉFET DE LA MEUSE
Liberté
Égalité
Fraternité

Carte de Bruit Stratégique 2022

Carte de type C- Indicateur Lden (Jour, Soir, Nuit)

Source : CEREMA

© IGN - SCAN25 ® - 2021

Département de la Meuse

Ligne Ferroviaire 005000

Carte de type C présentant les zones susceptibles de contenir des bâtiments dont le Lden (Level day, evening, night) dépasse 68 dB(A)

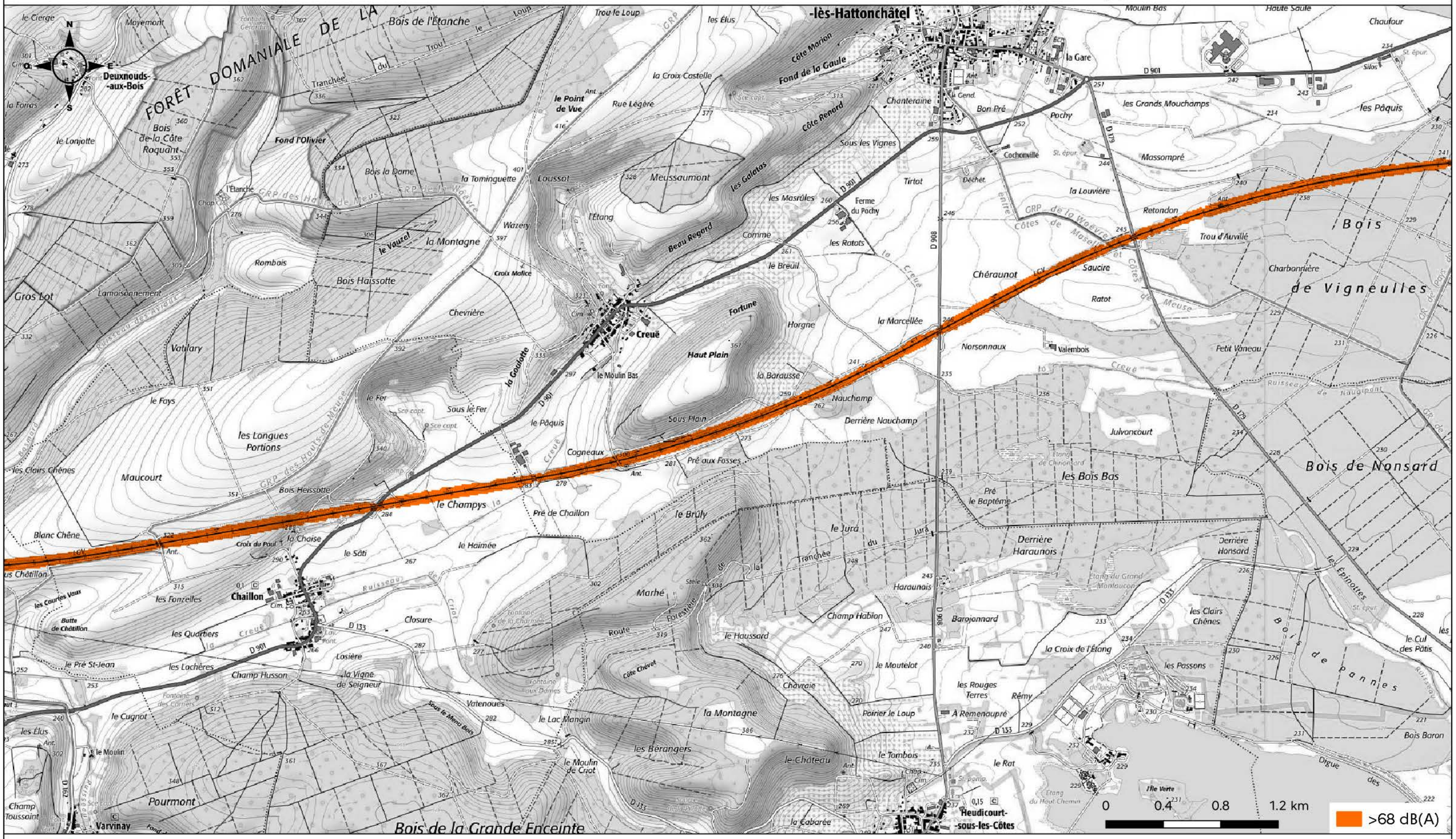

PRÉFET DE LA MEUSE
Liberté
Égalité
Fraternité

Carte de Bruit Stratégique 2022

Carte de type C- Indicateur Lden (Jour, Soir, Nuit)

Source : CEREMA

© IGN - SCAN25 ® - 2021

Département de la Meuse

Ligne Ferroviaire 005000

Carte de type C présentant les zones susceptibles de contenir des bâtiments dont le Lden (Level day, evening, night) dépasse 68 dB(A)

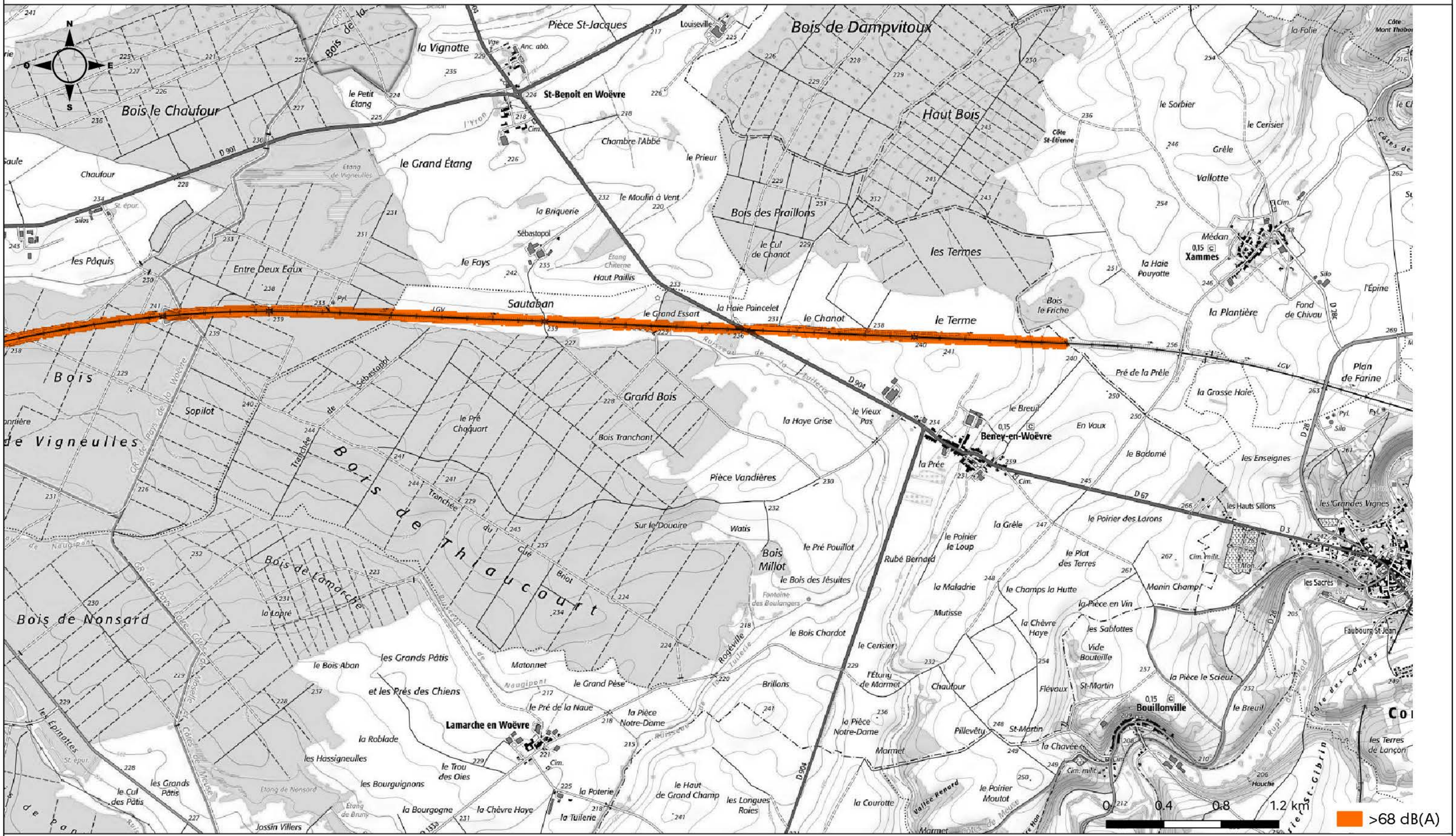

PRÉFET DE LA MEUSE
Liberté
Égalité
Fraternité

Carte de Bruit Stratégique 2022

Carte de type C- Indicateur Lden (Jour, Soir, Nuit)

Source : CEREMA

© IGN - SCAN25 ® - 2021

Département de la Meuse

Ligne Ferroviaire 005000

Carte de type A localisant les zones exposées au bruit,à l'aide de courbes isophones en Ln (Level night)
par pas de 5 en 5, de 50 dB(A) à supérieur à 70 dB(A))

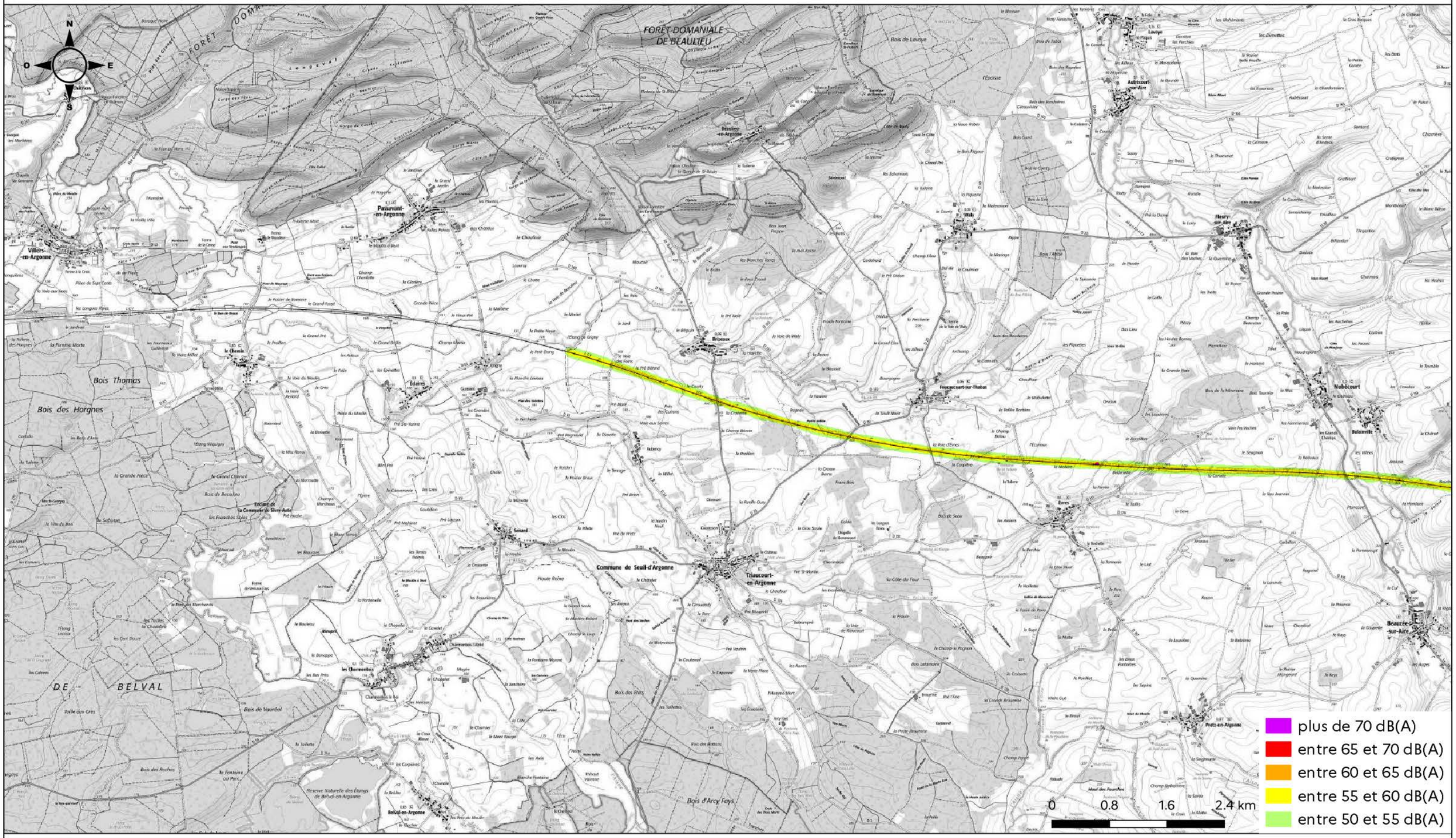

PRÉFET DE LA MEUSE
Liberté
Égalité
Fraternité

Carte de Bruit Stratégique 2022

Carte de type A- Indicateur Ln (Nuit)

© IGN - SCAN25 ® - 2021

Source : CEREMA

Département de la Meuse

Ligne Ferroviaire 005000

Carte de type A localisant les zones exposées au bruit,à l'aide de courbes isophones en Ln (Level night)
par pas de 5 en 5, de 50 dB(A) à supérieur à 70 dB(A))

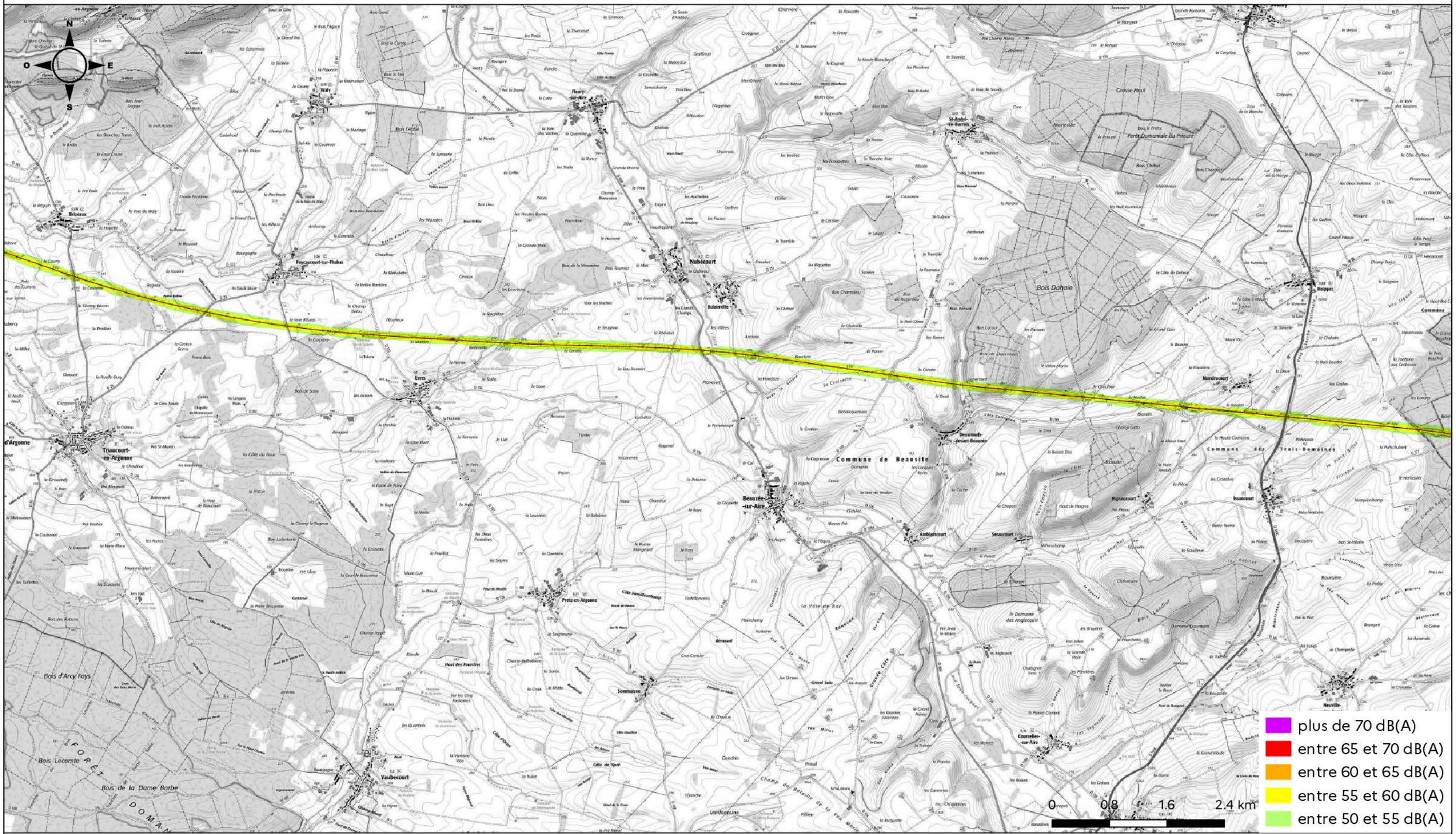

PRÉFET DE LA MEUSE
Liberté
Égalité
Fraternité

Carte de Bruit Stratégique 2022

Carte de type A- Indicateur Ln (Nuit)

Source : CEREMA

© IGN - SCAN25 ® - 2021

Département de la Meuse

Ligne Ferroviaire 005000

Carte de type A localisant les zones exposées au bruit,à l'aide de courbes isophones en Ln (Level night)
par pas de 5 en 5, de 50 dB(A) à supérieur à 70 dB(A))

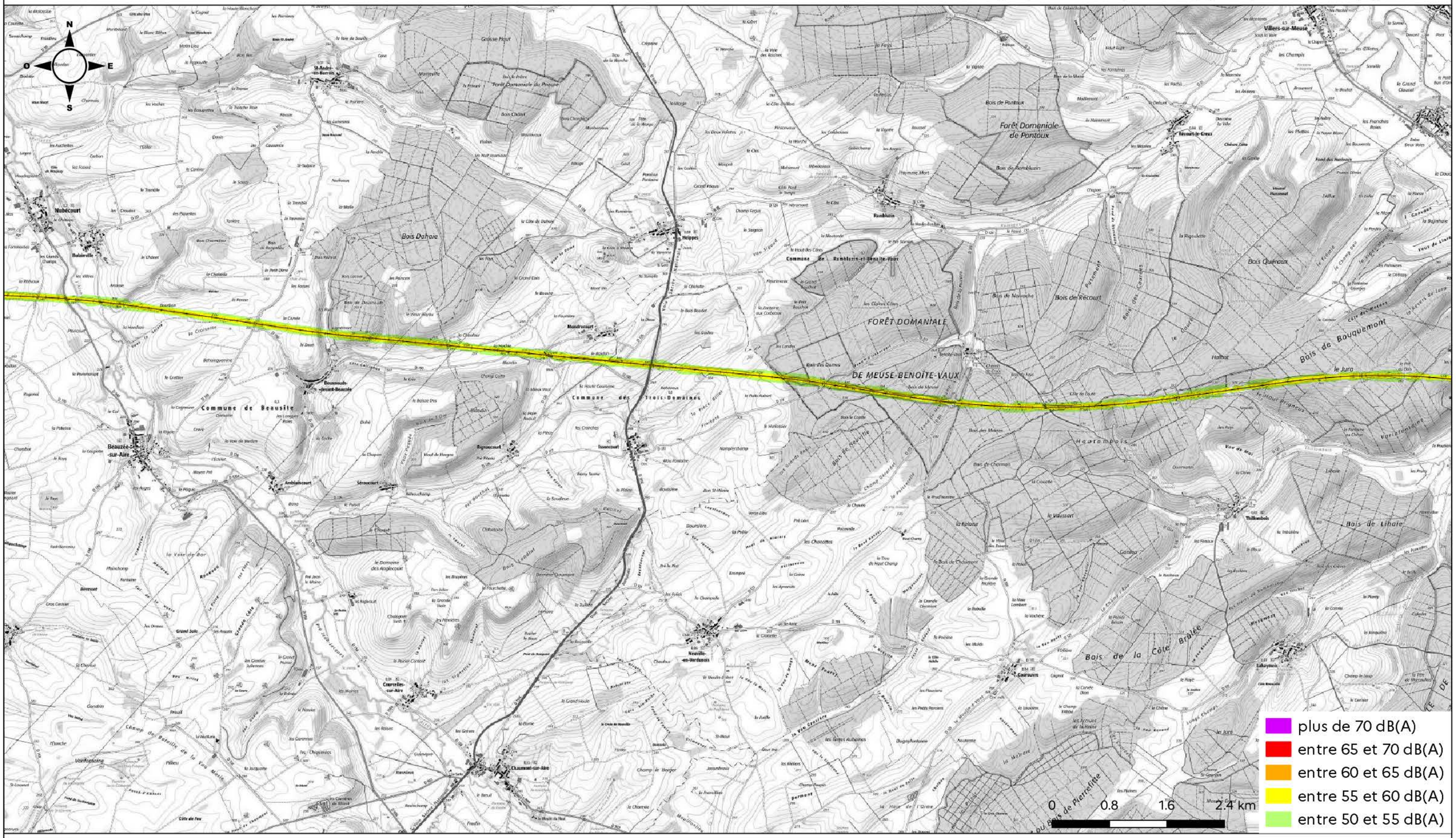

PRÉFET
DE LA MEUSE
Liberté
Égalité
Fraternité

Carte de Bruit Stratégique 2022

Carte de type A- Indicateur Ln (Nuit)

Source : CEREMA

© IGN - SCAN25 ® - 2021

Département de la Meuse

Ligne Ferroviaire 005000

Carte de type A localisant les zones exposées au bruit,à l'aide de courbes isophones en Ln (Level night)
par pas de 5 en 5, de 50 dB(A) à supérieur à 70 dB(A))

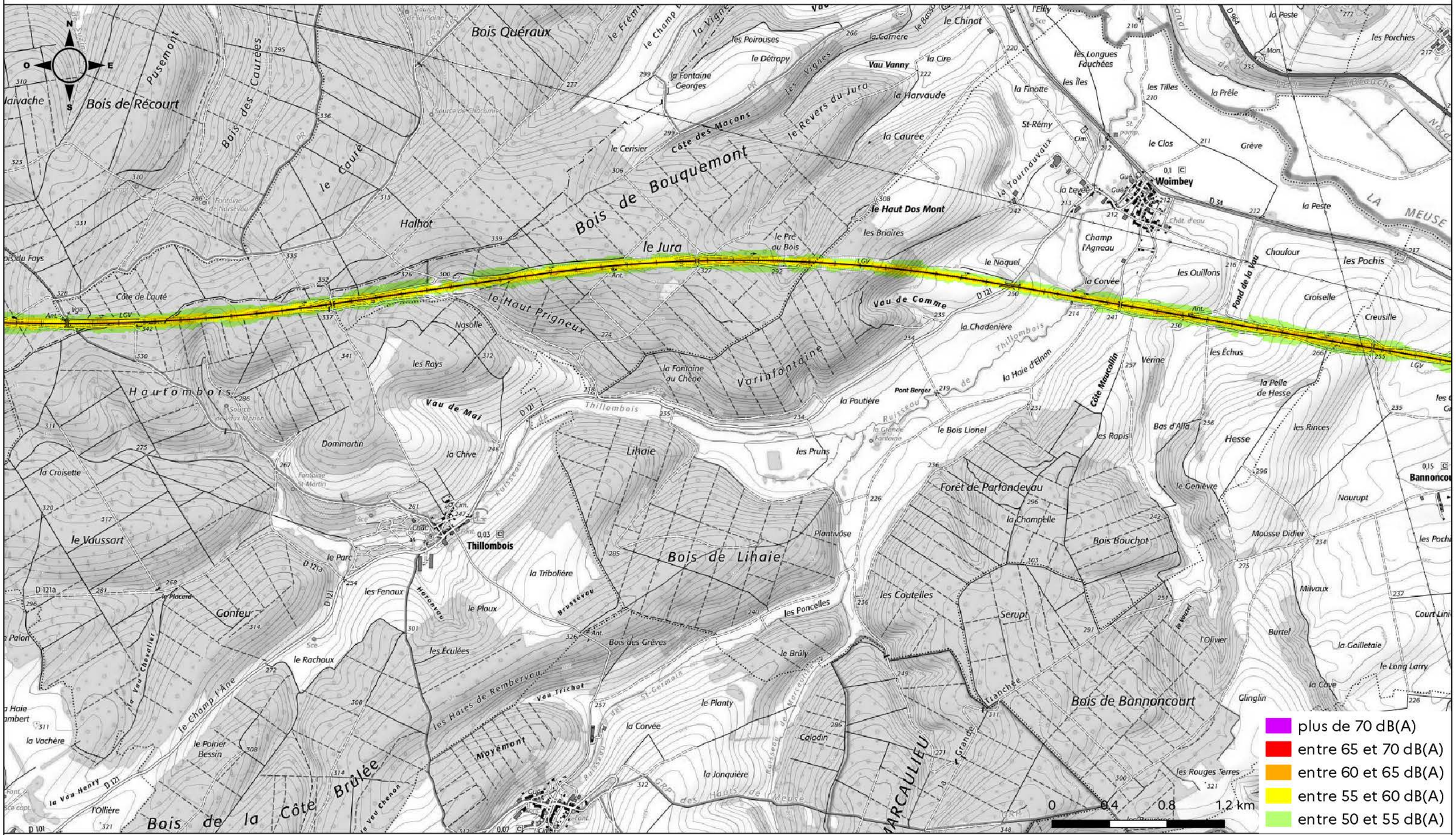

PRÉFET DE LA MEUSE
Liberté
Égalité
Fraternité

Carte de Bruit Stratégique 2022

Carte de type A- Indicateur Ln (Nuit)

Source : CEREMA

© IGN - SCAN25 ® - 2021

Département de la Meuse

Ligne Ferroviaire 005000

Carte de type A localisant les zones exposées au bruit,à l'aide de courbes isophones en Ln (Level night)
par pas de 5 en 5, de 50 dB(A) à supérieur à 70 dB(A))

PRÉFET DE LA MEUSE
Liberté
Égalité
Fraternité

Carte de Bruit Stratégique 2022

Carte de type A- Indicateur Ln (Nuit)

Source : CEREMA

© IGN - SCAN25 ® - 2021

Département de la Meuse

Ligne Ferroviaire 005000

Carte de type A localisant les zones exposées au bruit,à l'aide de courbes isophones en Ln (Level night)
par pas de 5 en 5, de 50 dB(A) à supérieur à 70 dB(A))

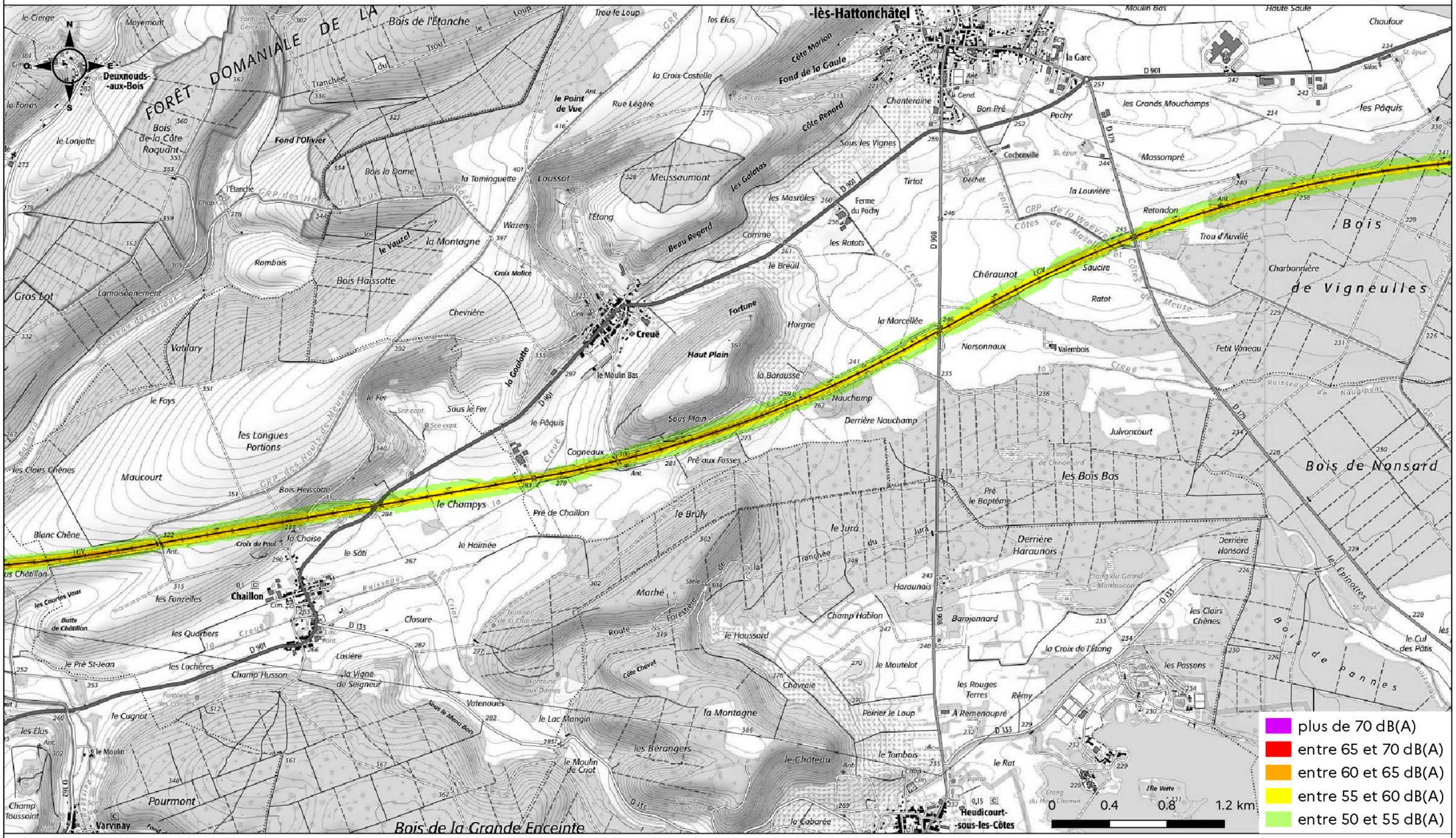

PRÉFET DE LA MEUSE
Liberté
Égalité
Fraternité

Carte de Bruit Stratégique 2022

Carte de type A- Indicateur Ln (Nuit)

Source : CEREMA

© IGN - SCAN25 ® - 2021

Département de la Meuse

Ligne Ferroviaire 005000

Carte de type A localisant les zones exposées au bruit,à l'aide de courbes isophones en Ln (Level night) par pas de 5 en 5, de 50 dB(A) à supérieur à 70 dB(A))

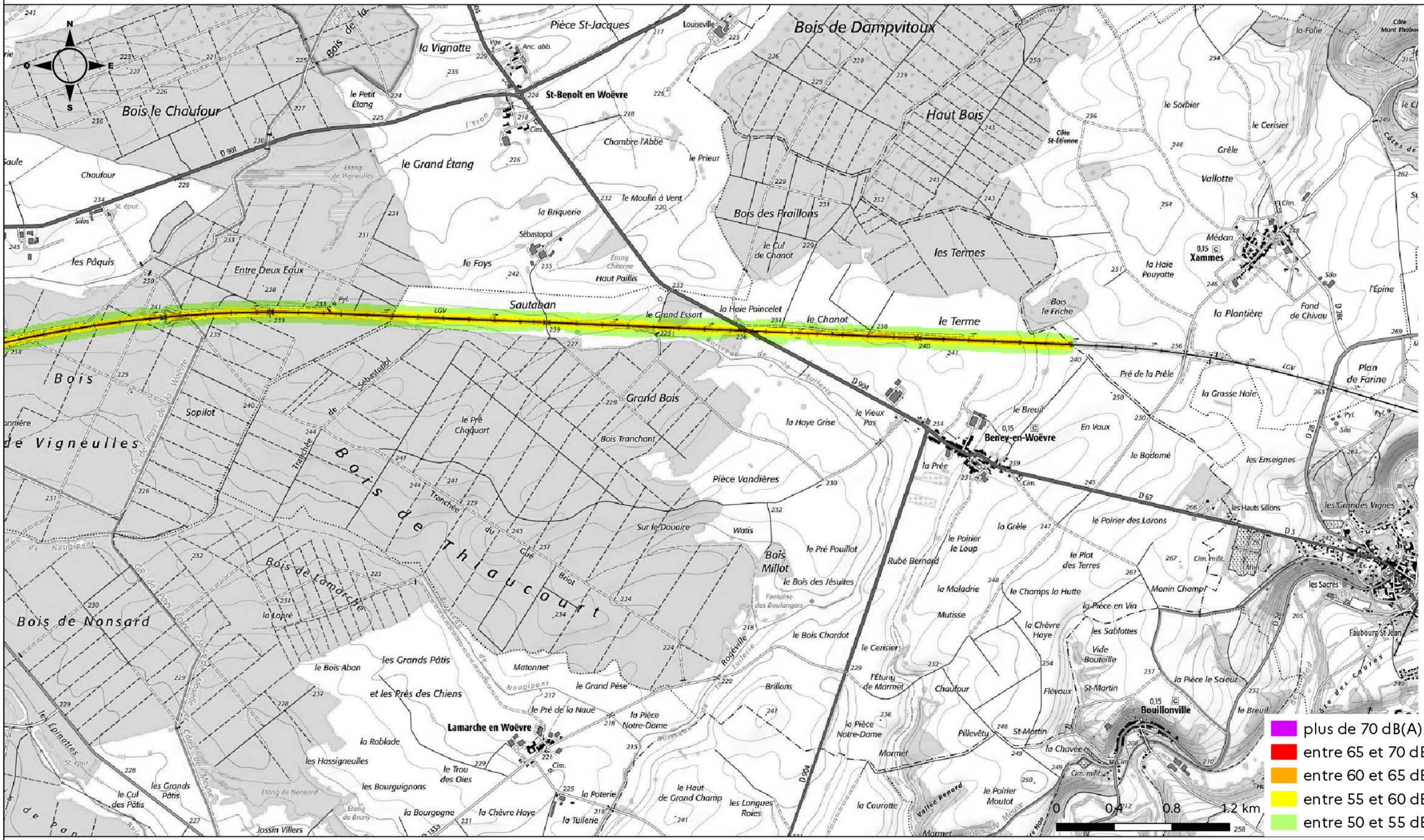

PRÉFET DE LA MEUSE
Liberté
Égalité
Fraternité

Carte de Bruit Stratégique 2022

Carte de type A- Indicateur Ln (Nuit)

Source : CEREMA

© IGN - SCAN25 ® - 2021

Département de la Meuse

Ligne Ferroviaire 005000

Carte de type C présentant les zones susceptibles de contenir des bâtiments dont le Ln (Level night) dépasse 62 dB(A)

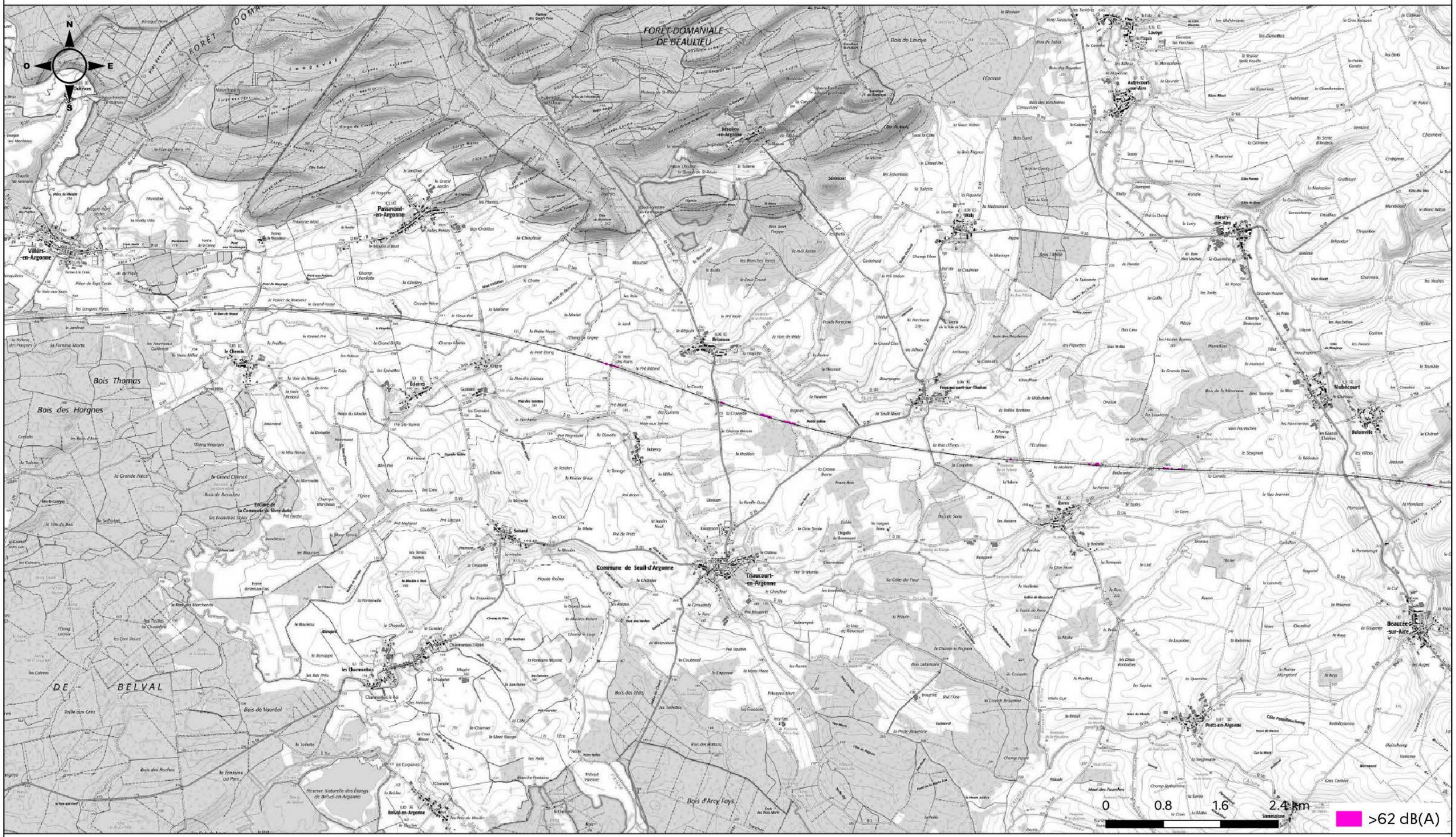

PRÉFET DE LA MEUSE
Liberté
Égalité
Fraternité

Carte de Bruit Stratégique 2022

Carte de type C- Indicateur Ln (Nuit)

Source : CEREMA

© IGN - SCAN25 ® - 2021

Département de la Meuse

Ligne Ferroviaire 005000

Carte de type C présentant les zones susceptibles de contenir des bâtiments dont le Ln (Level night) dépasse 62 dB(A)

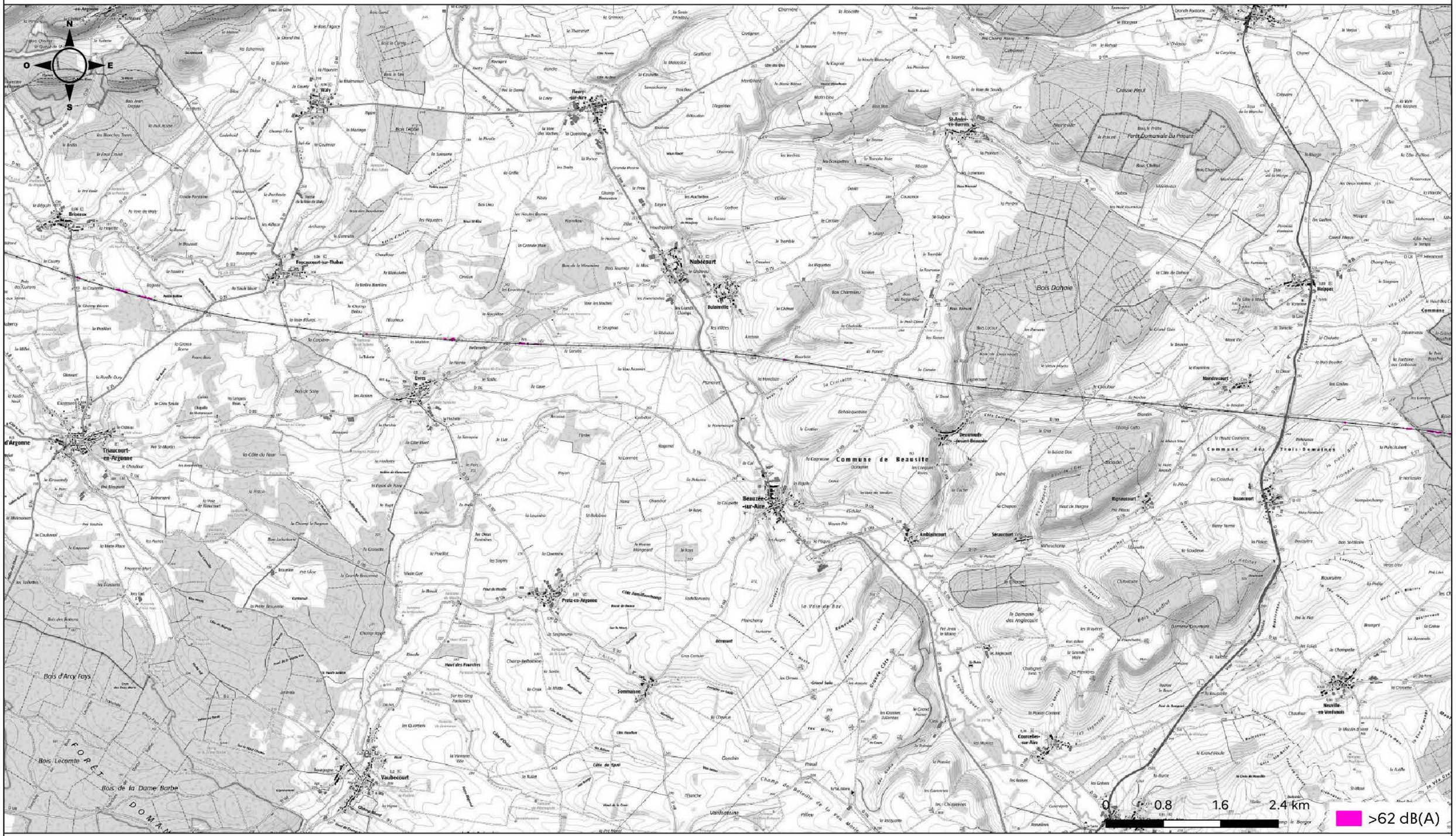

PRÉFET DE LA MEUSE
Liberté
Égalité
Fraternité

Carte de Bruit Stratégique 2022

Carte de type C- Indicateur Ln (Nuit)

Source : CEREMA

© IGN - SCAN25 ® - 2021

Département de la Meuse

Ligne Ferroviaire 005000

Carte de type C présentant les zones susceptibles de contenir des bâtiments dont le Ln (Level night) dépasse 62 dB(A)

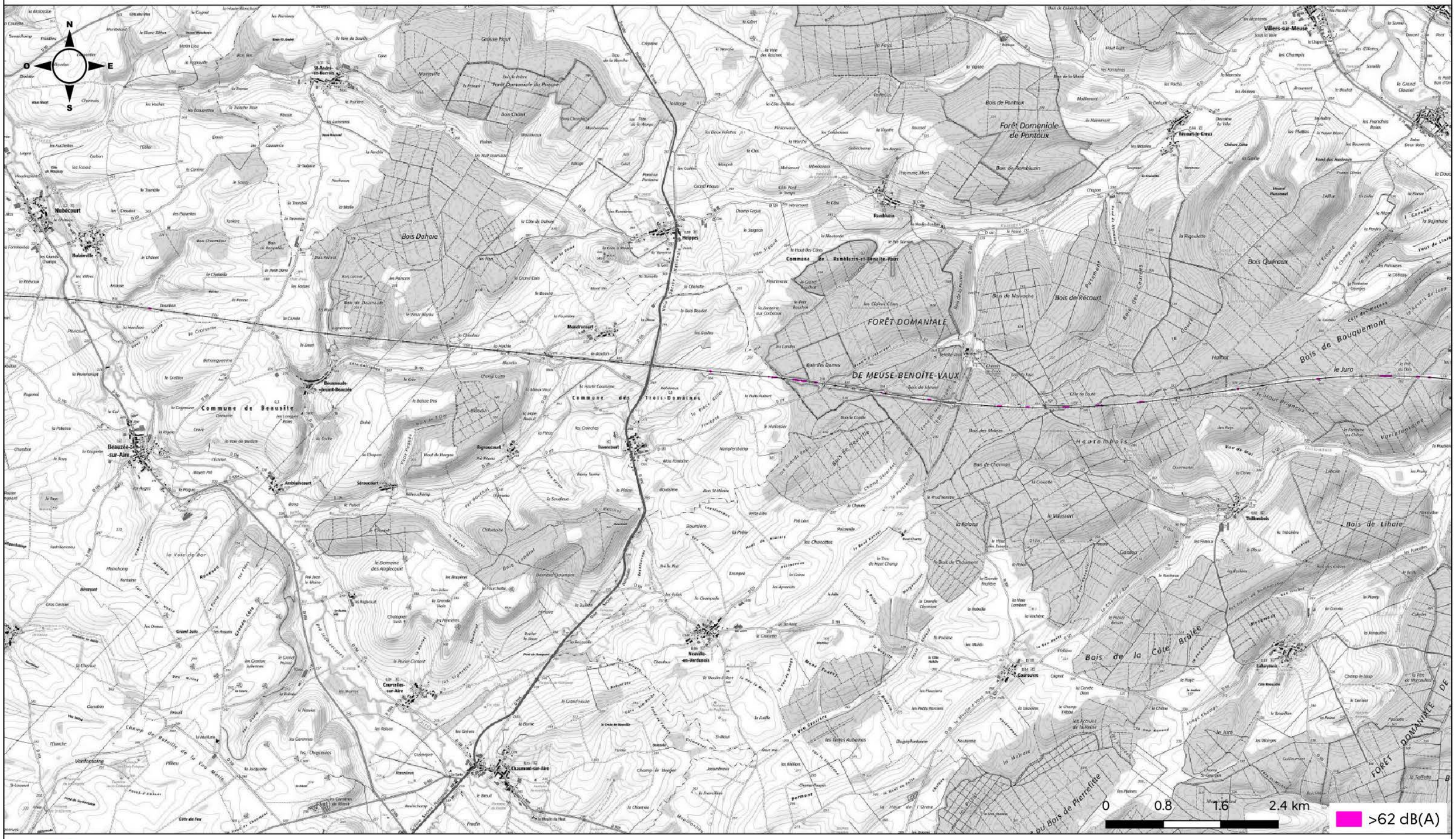

PRÉFET DE LA MEUSE
Liberté
Égalité
Fraternité

Carte de Bruit Stratégique 2022

Carte de type C- Indicateur Ln (Nuit)

Source : CEREMA

© IGN - SCAN25 ® - 2021

Département de la Meuse

Ligne Ferroviaire 005000

Carte de type C présentant les zones susceptibles de contenir des bâtiments dont le Ln (Level night) dépasse 62 dB(A)

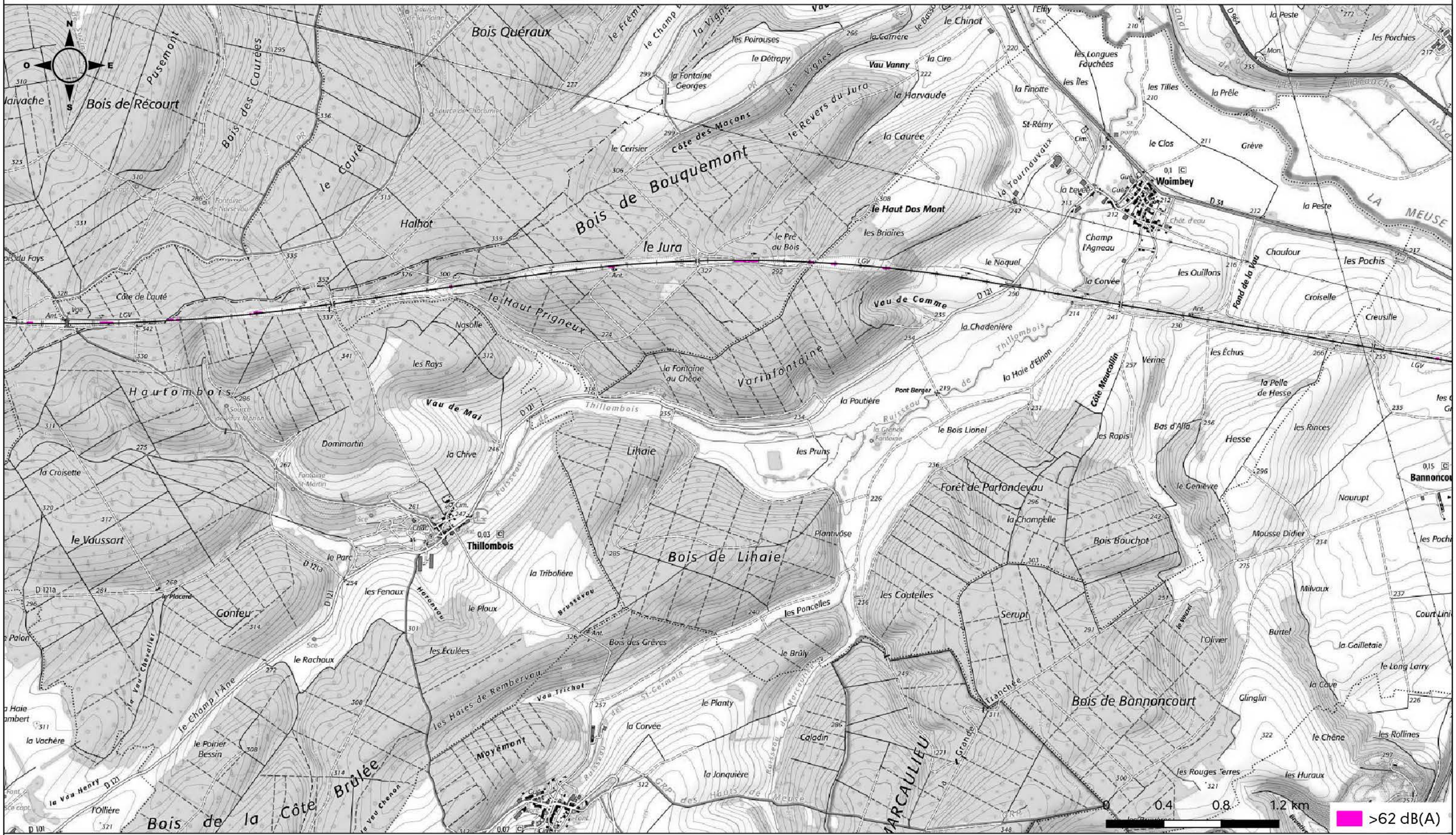

PRÉFET DE LA MEUSE
Liberté
Égalité
Fraternité

Carte de Bruit Stratégique 2022

Carte de type C- Indicateur Ln (Nuit)

Source : CEREMA

© IGN - SCAN25 ® - 2021

Département de la Meuse

Ligne Ferroviaire 005000

Carte de type C présentant les zones susceptibles de contenir des bâtiments dont le Ln (Level night) dépasse 62 dB(A)

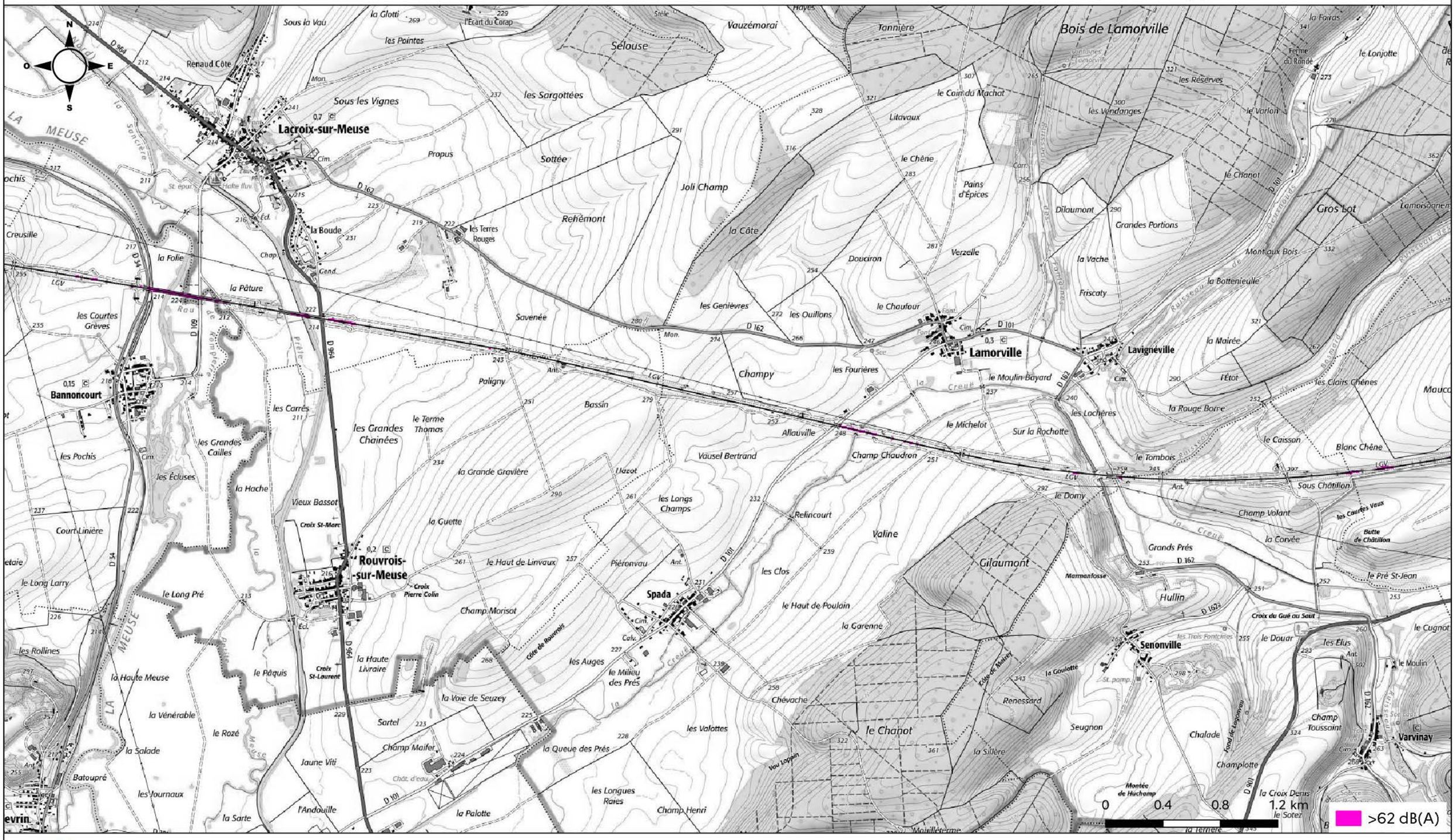

PRÉFET DE LA MEUSE
Liberté
Égalité
Fraternité

Carte de Bruit Stratégique 2022

Carte de type C- Indicateur Ln (Nuit)

Source : CEREMA

© IGN - SCAN25 ® - 2021

Département de la Meuse

Ligne Ferroviaire 005000

Carte de type C présentant les zones susceptibles de contenir des bâtiments dont le Ln (Level night) dépasse 62 dB(A)

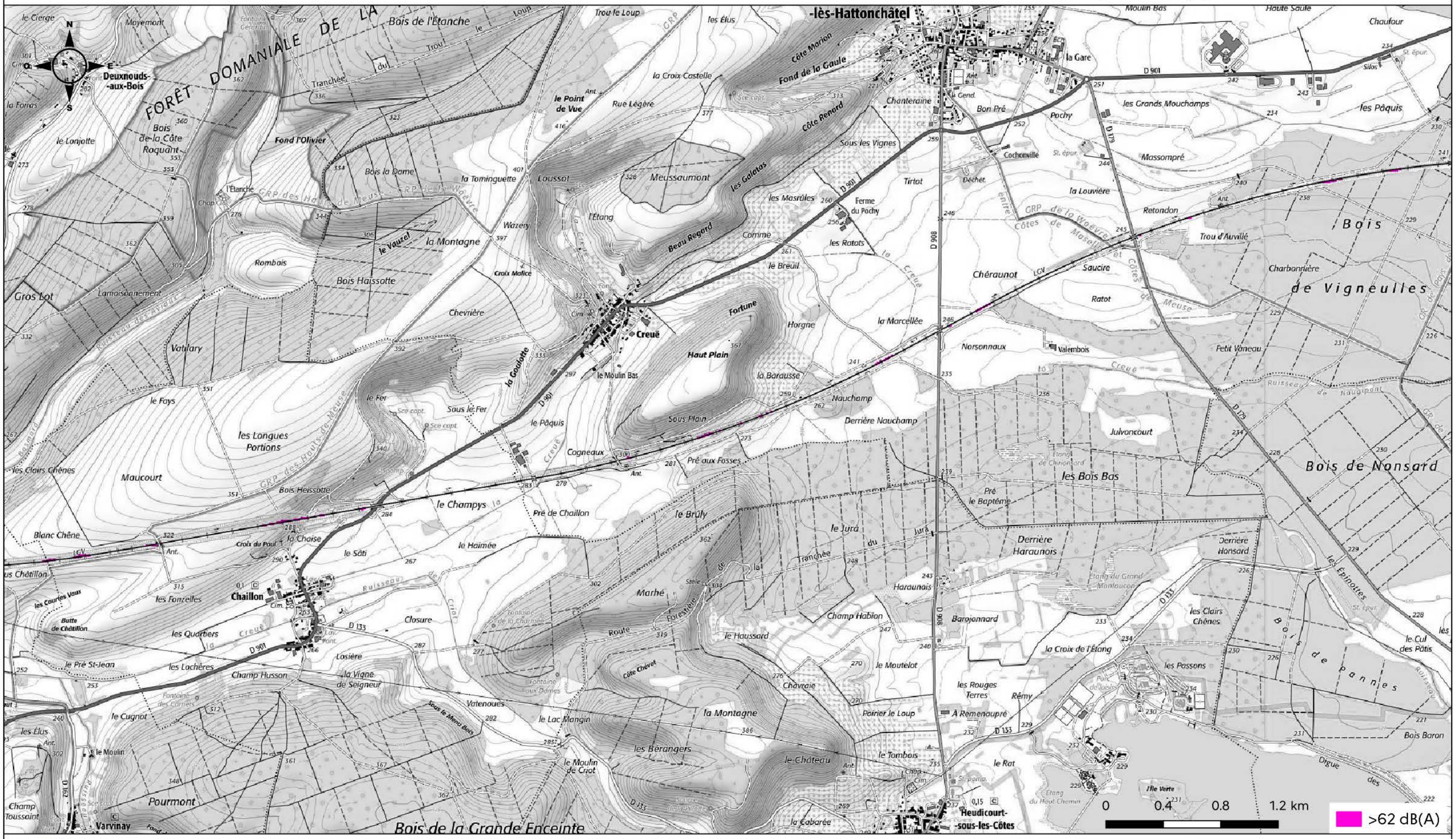
N
S
E
O
Deuxnouds-aux-Bois
-lès-Hattonchâtel
Creué
Chaillon
Varvinay
Heudicourt-sous-les-Côtes
FORÊT DOMANIALE DE LA
Bois de l'Étanche
Bois de Vigneulles
Bois de Nonsard
Bois de la Grande Enceinte
Bois de pannes
Côte Marion
Fond de la Gaule
Côte Renard
Beau Regard
Haut Plain
Fortune
Côte Chérot
Route Forestière
Côtes de Meuse
Côtes de Moselle
Côtes de Meuse
GRP des Hauts-de-Meuse
GRP de la Woëvre
GRP de la Woëvre entre Côtes de Moselle et Côtes de Meuse
D 901
D 908
D 179
D 133
LGV
la Gare
Moulin Bas
Haute Saule
Chaufour
les Grands Mouchamps
les Pâquis
Pochy
Massompré
Cochonville
Chanteraine
Bon Pré
Sous les Vignes
Tirtot
Ferme du Pochy
les Masrules
les Galettas
Meussaumont
Loussot
la Tominguette
Wazery
la Montagne
le Point de Vue
Rue Légère
la Croix Castelle
les Élus
Trou le Loup
Fond l'Olivier
Bois la Dame
Bois de la Côte Roquant
le Lonjotte
la Forras
Deuxnouds-aux-Bois
Tranchée du Loup
Rombois
Bois Haissotte
Chevrière
Gros Lot
Lamoisonnement
Vatilary
le Fays
les Longues Portions
Maucourt
les Clairs Chênes
Bois Heissotte
le Champys
Pré de Chaillon
le Brûly
le Jura
Tranchée du Jura
Blanc Chêne
la Chaise
le Sâti
le Haimée
les Courtes Vaux
les Fonzelles
Butte de Chaillon
les Quartiers
Closure
Marhé
le Haussard
le Moutelot
Chavraie
Poirier le Loup
le Tombois
le Rat
le Château
la Cabarée
le Lac Mangin
les Bérangers
le Moulin de Cruot
Vatenoues
Sous le Mena Bois
Pourmont
Champ Toussaint
les Élus
le Cugnot
Champ Husson
la Vigne de Seigneur
Losière
les Lachères
le Pré St-Jean
Croix du Paul
Croix Malice
le Vautel
l'Étang
le Breuil
les Ratots
Comme
Horgne
la Marcellée
la Barausse
Nauchamp
Derrière Nauchamp
Sous Plain
Cogneaux
Pré aux Fosses
le Moulin Bas
le Pâquis
Sous le Fer
le Fer
la Goulotte
Chéraunot
Saucire
Ratot
Norsonnaux
Valembois
Petit Vaneau
Julvoncourt
les Bois Bas
Pré le Baptême
Derrière Haraunois
Haraunois
Derrière Honsard
Champ Habion
Barojonnard
la Croix de l'Étang
les Rouges Terres
Rémy
À Remenaupré
les Passons
les Clairs Chênes
le Cul des Pâtis
les Épinottes
Bois Baron
Digue des
Retondon
Trou d'Auvillé
Charbonnière
Petit Vaneau
Ruisseau de Naugipont
Ruisseau de Chaillon
Ruisseau de Varvinay
Ruisseau de Vatenoues
Ruisseau de Cruot
Ruisseau de Vaucourt
Ruisseau de Rosnard
Ruisseau de Vaucourt
Ruisseau de Vaucourt
Ruisseau de Vaucourt

Département de la Meuse

Ligne Ferroviaire 005000

Carte de type C présentant les zones susceptibles de contenir des bâtiments dont le Ln (Level night) dépasse 62 dB(A)

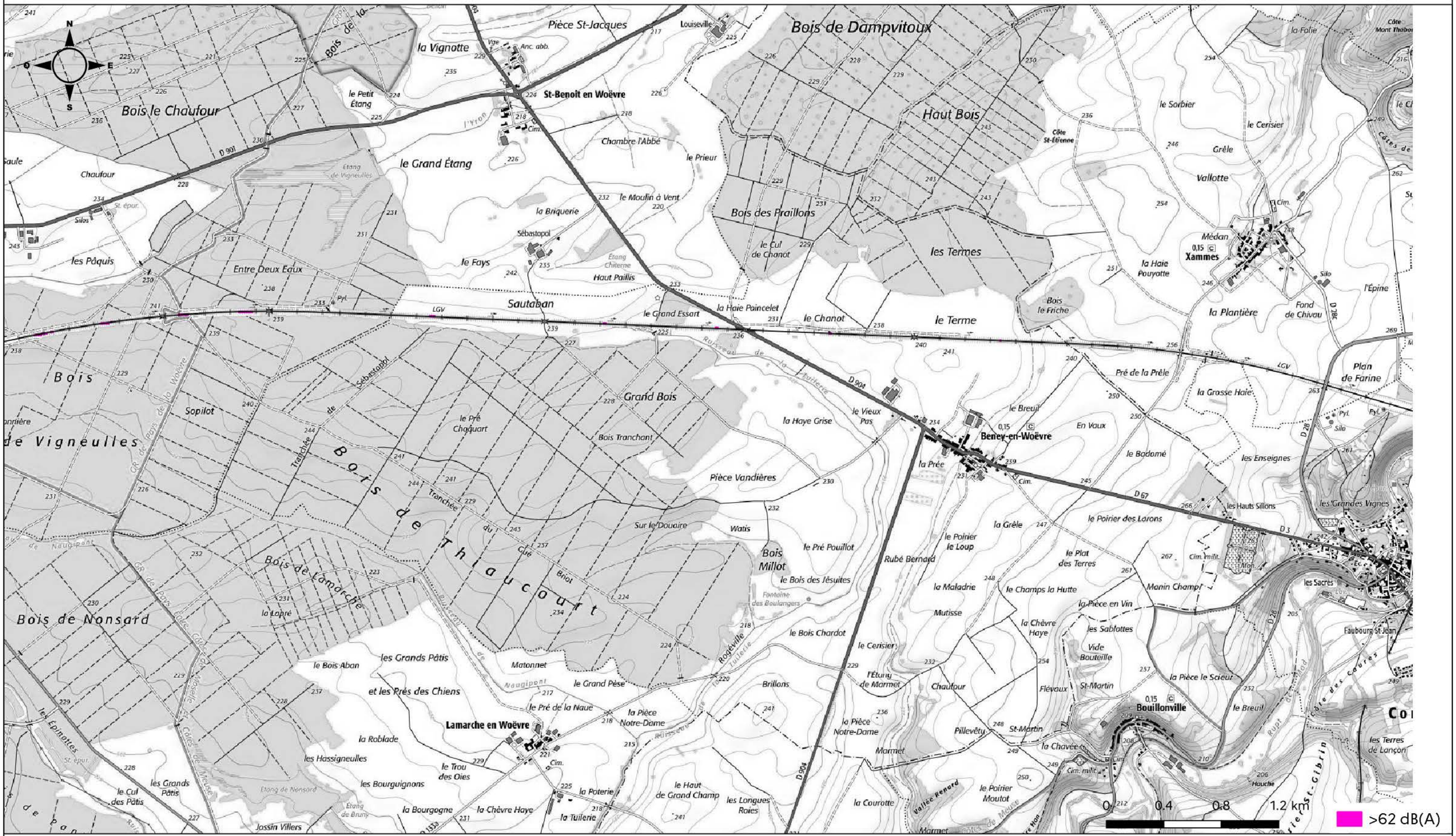
N
S
E
O
Bois le Chaufour
Chaufour
les Pâquis
Entre Deux Eaux
Bois de Vigneulles
Bois de Nonsard
Bois de Lamarche
Bois de Thaucourt
Bois de la
la Vignotte
Pièce St-Jacques
Louiseville
Bois de Dampvitoux
le Petit Étang
St-Benoît en Woëvre
le Grand Étang
Chambre l'Abbé
le Prieur
Haut Bois
Côte St-Étienne
le Sorbier
le Cerisier
Grêle
Vallotte
la Folie
Côte Mont Thabor
Côtes de
le Moulin à Vent
la Briquerie
Sébastopol
Bois des Praillons
le Cul de Chanot
les Termes
la Haie Pouyatte
Médan
Xammes
le Fays
Haut Paillis
Sautaban
le Grand Essart
la Haie Poincelet
le Chanot
le Terme
Bois le Friche
la Plantière
Fond de Chivau
l'Épine
Plan de Farine
Pré de la Prêle
la Grosse Haie
le Breuil
Beney-en-Woëvre
En Vaux
le Badomé
les Enseignes
les Hauts Sillons
les Grandes Vignes
le Poirier des Larons
la Grêle
le Poirier le Loup
le Plat des Terres
Manin Champ
les Sacrés
Faubourg St-Jean
la Haye Grise
le Vieux Pas
la Prée
Grand Bois
Bois Tranchant
le Pré Chaquart
Pièce Vandières
Sur le Douaire
Watis
Bois Millot
le Pré Pouillot
le Bois des Jésuites
Rubé Bernard
la Maladrie
le Champs la Hutte
la Pièce en Vin
Mutisse
la Chèvre Haye
les Sablottes
Vide Bouteille
le Bois Chardot
le Cerisier
l'Étang de Marmet
Chaufour
Flévaux
St-Martin
la Pièce le Scieur
Bouillonville
le Breuil
Brillons
la Pièce Notre-Dame
Marmet
Pillevêtu
St-Martin
la Chavée
les Terres de Lançon
Côte des Courres
Côte de Meuse
Côte de Vigneulles
Côte de Nonsard
Côte de Lamarche
Côte de Thaucourt
Côte de Naugipont
Côte de Sébastopol
Côte de la Woëvre
Côte de Pays
Côte de Rogéville
Côte de Jossin
Côte de Marmet
Côte de Meuse
Côte de Hon
Côte de Saint-Gibrin
Côte de Rupt
Côte de Vallée Renard
Côte de Ruisseau de la Tuilerie
Côte de Ruisseau de la Tuilerie
Côte de Ruisseau de la Tuilerie

Département de la Meuse

Ligne Ferroviaire 005000

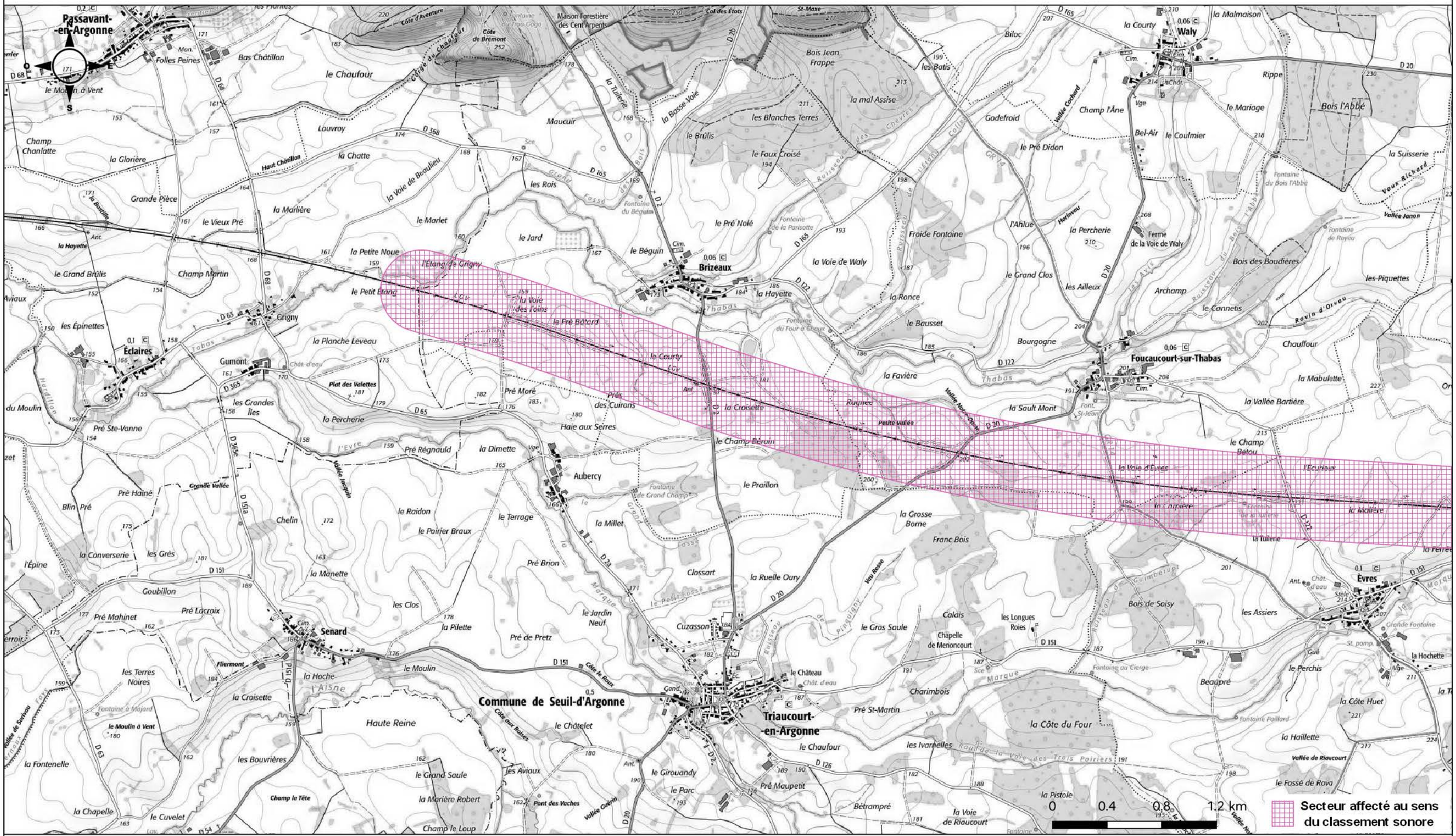

PRÉFET DE LA MEUSE
Liberté
Égalité
Fraternité

Carte de Bruit Stratégique 2022

Carte de type B

Secteurs affectés par le bruit selon l'arrêté de classement des voies

© IGN - SCAN25 ® - 2021

Source : CEREMA

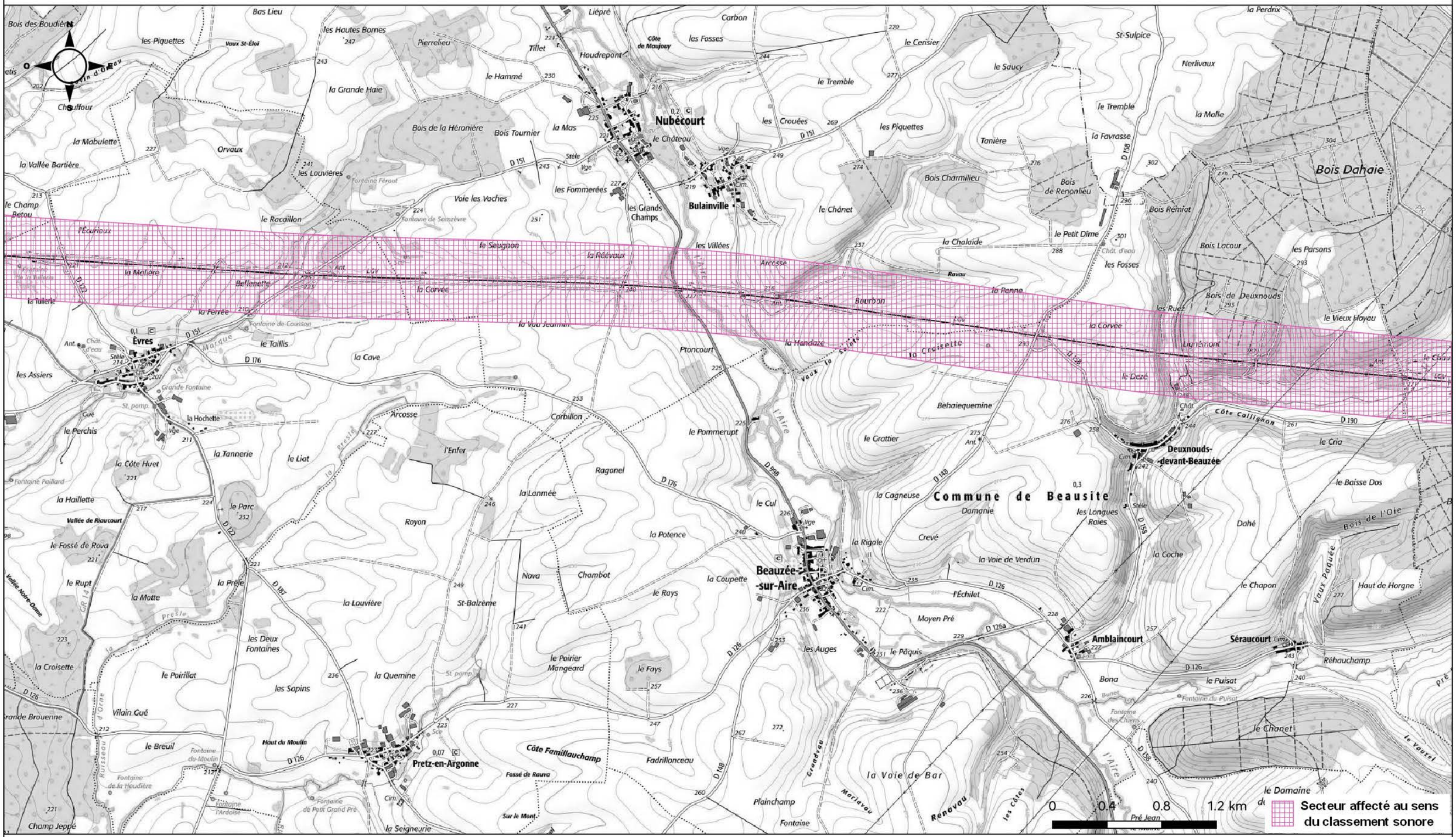

PRÉFET DE LA MEUSE
Liberté
Égalité
Fraternité

Carte de Bruit Stratégique 2022

Carte de type B

Secteurs affectés par le bruit selon l'arrêté de classement des voies

© IGN - SCAN25 ® - 2021

Source : CEREMA

PRÉFET DE LA MEUSE
Liberté
Égalité
Fraternité

Carte de Bruit Stratégique 2022

Carte de type B

Secteurs affectés par le bruit selon l'arrêté de classement des voies

© IGN - SCAN25 ® - 2021

Source : CEREMA

Ligne Ferroviaire 005000

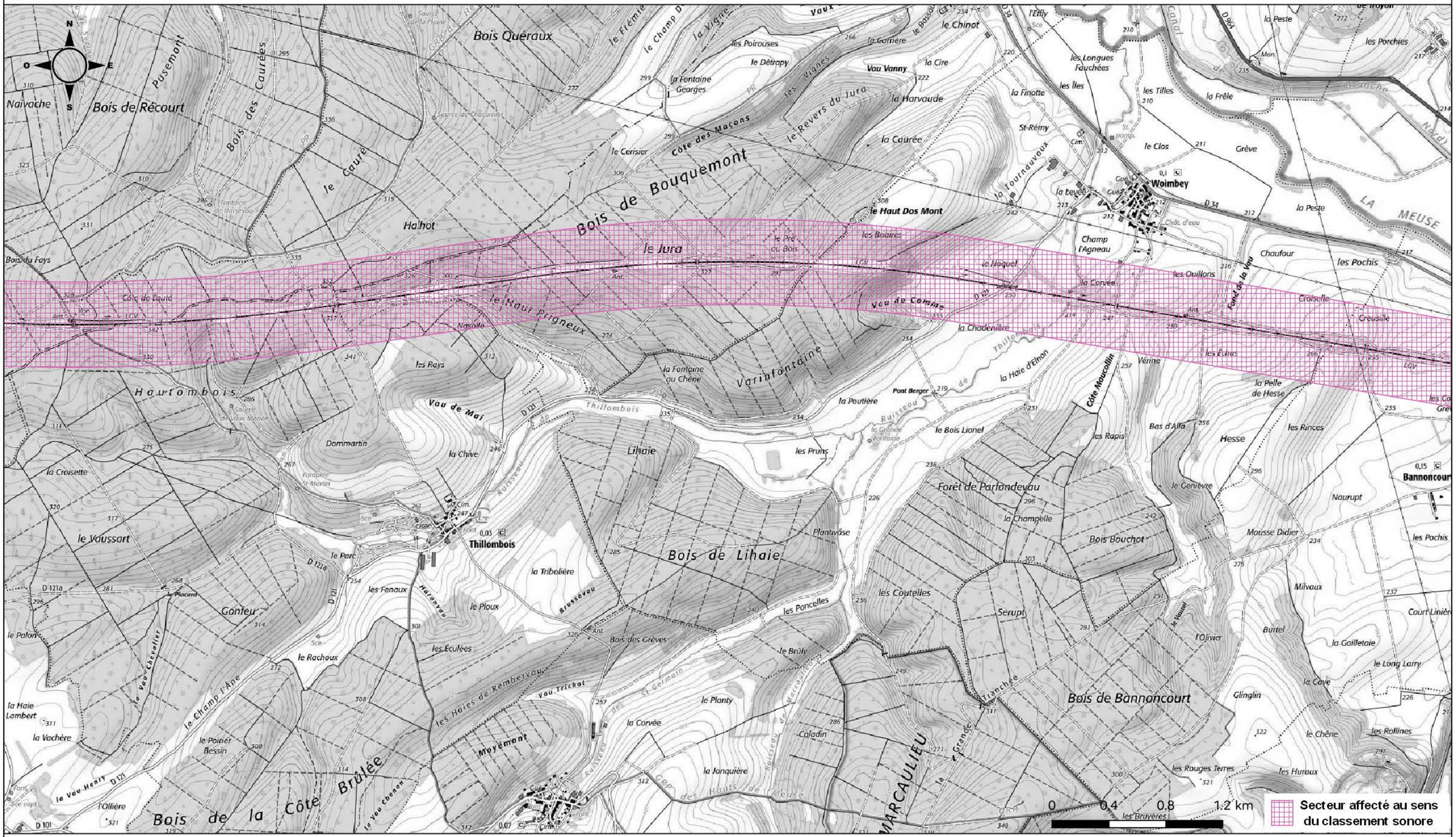

PRÉFET DE LA MEUSE
Liberté
Égalité
Fraternité

Carte de Bruit Stratégique 2022

Carte de type B

Secteurs affectés par le bruit selon l'arrêté de classement des voies

© IGN - SCAN25 ® - 2021

Source : CEREMA

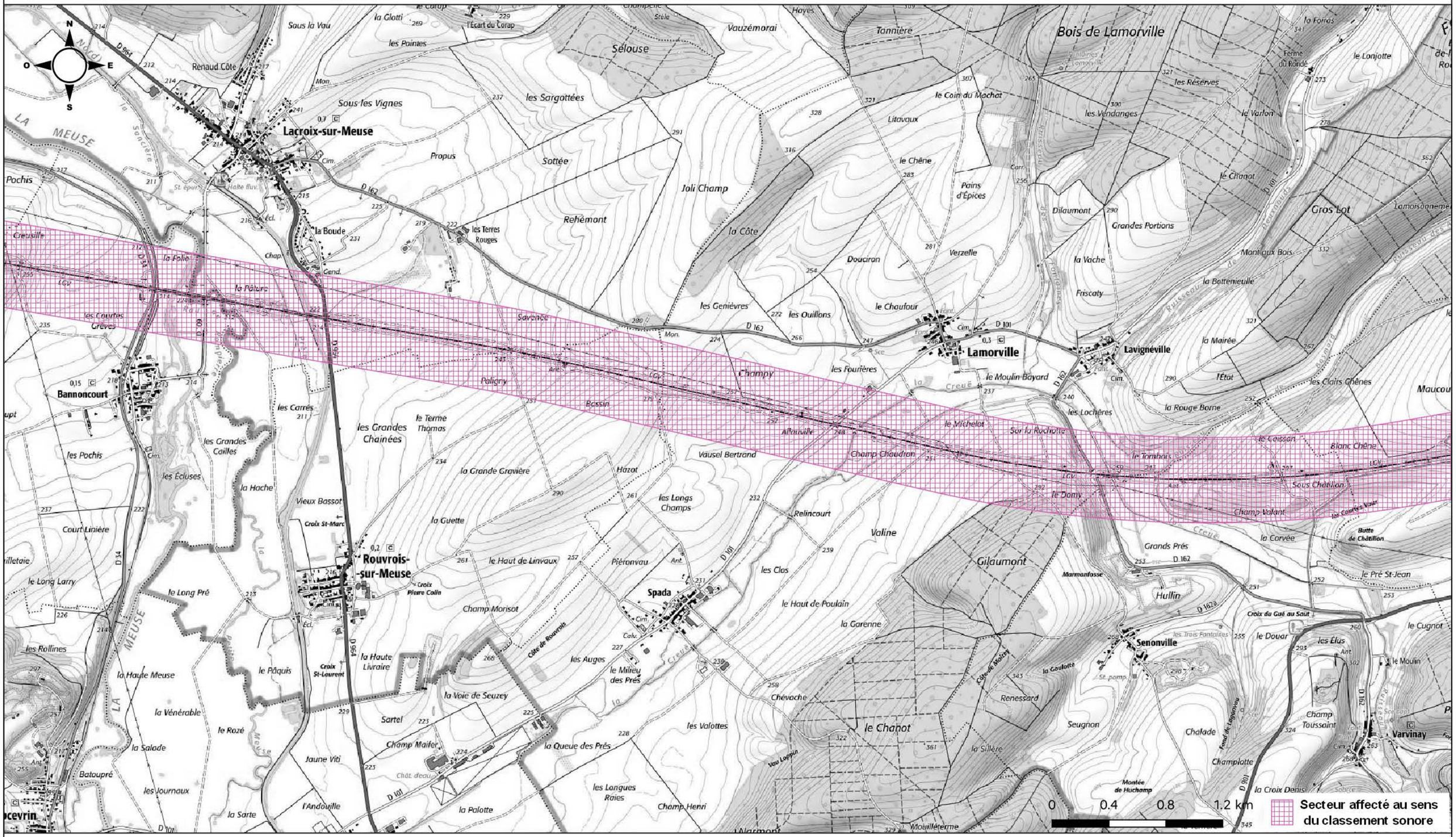

PRÉFET DE LA MEUSE
Liberté
Égalité
Fraternité

Carte de Bruit Stratégique 2022

Carte de type B

Secteurs affectés par le bruit selon l'arrêté de classement des voies

© IGN - SCAN25 ® - 2021

Source : CEREMA

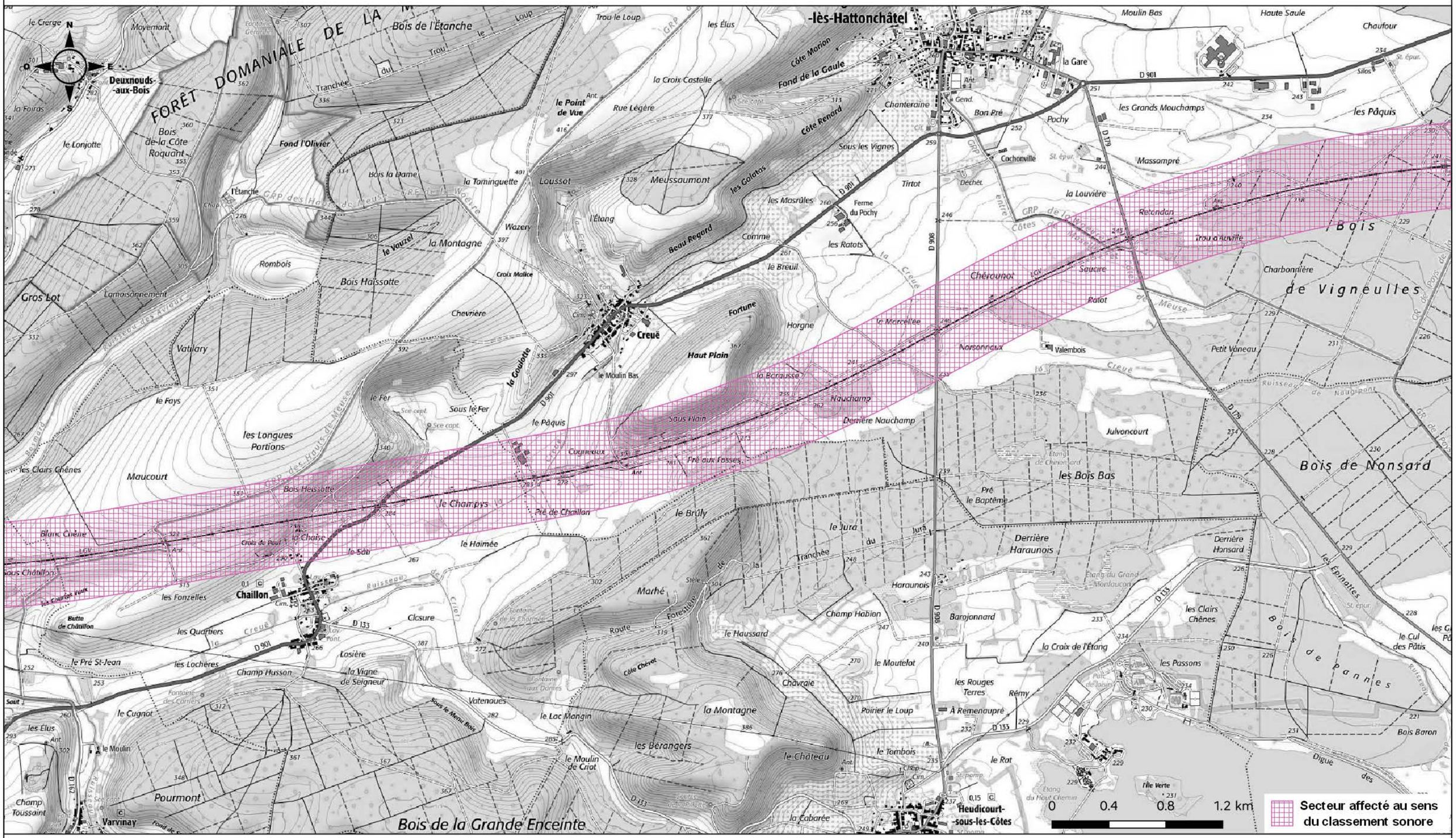

PRÉFET DE LA MEUSE
Liberté
Égalité
Fraternité

Carte de Bruit Stratégique 2022

Carte de type B

Secteurs affectés par le bruit selon l'arrêté de classement des voies

© IGN - SCAN25 ® - 2021

Source : CEREMA

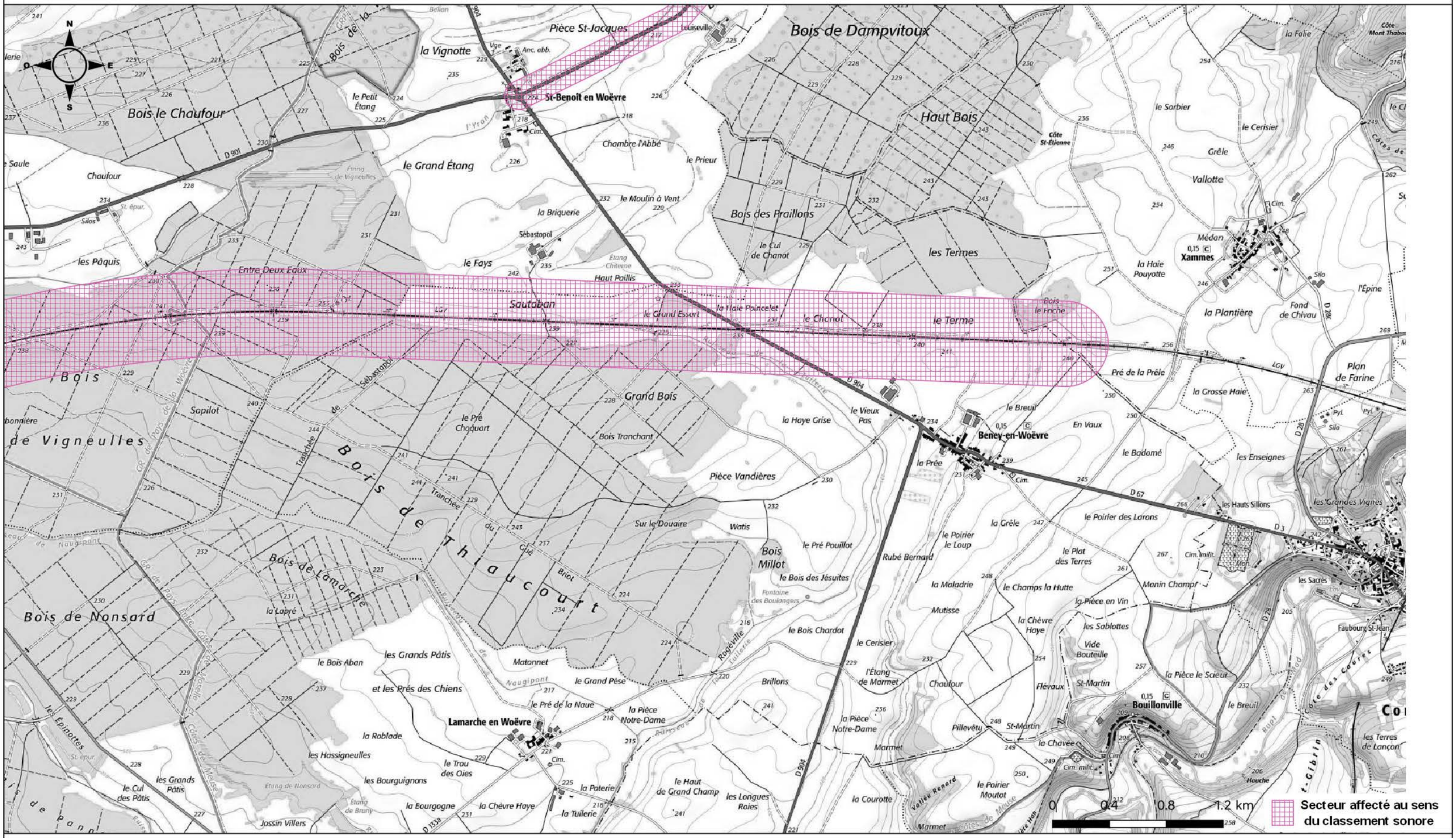

PRÉFET DE LA MEUSE
Liberté
Égalité
Fraternité

Carte de Bruit Stratégique 2022

Carte de type B

Secteurs affectés par le bruit selon l'arrêté de classement des voies

© IGN - SCAN25 ® - 2021

Source : CEREMA