Département de la Meuse

Ligne Ferroviaire 070000

Carte de type A localisant les zones exposées au bruit,à l'aide de courbes isophones en Lden (Level day, evening, night) par pas de 5 en 5, de 55 dB(A) à supérieur à 75 dB(A))

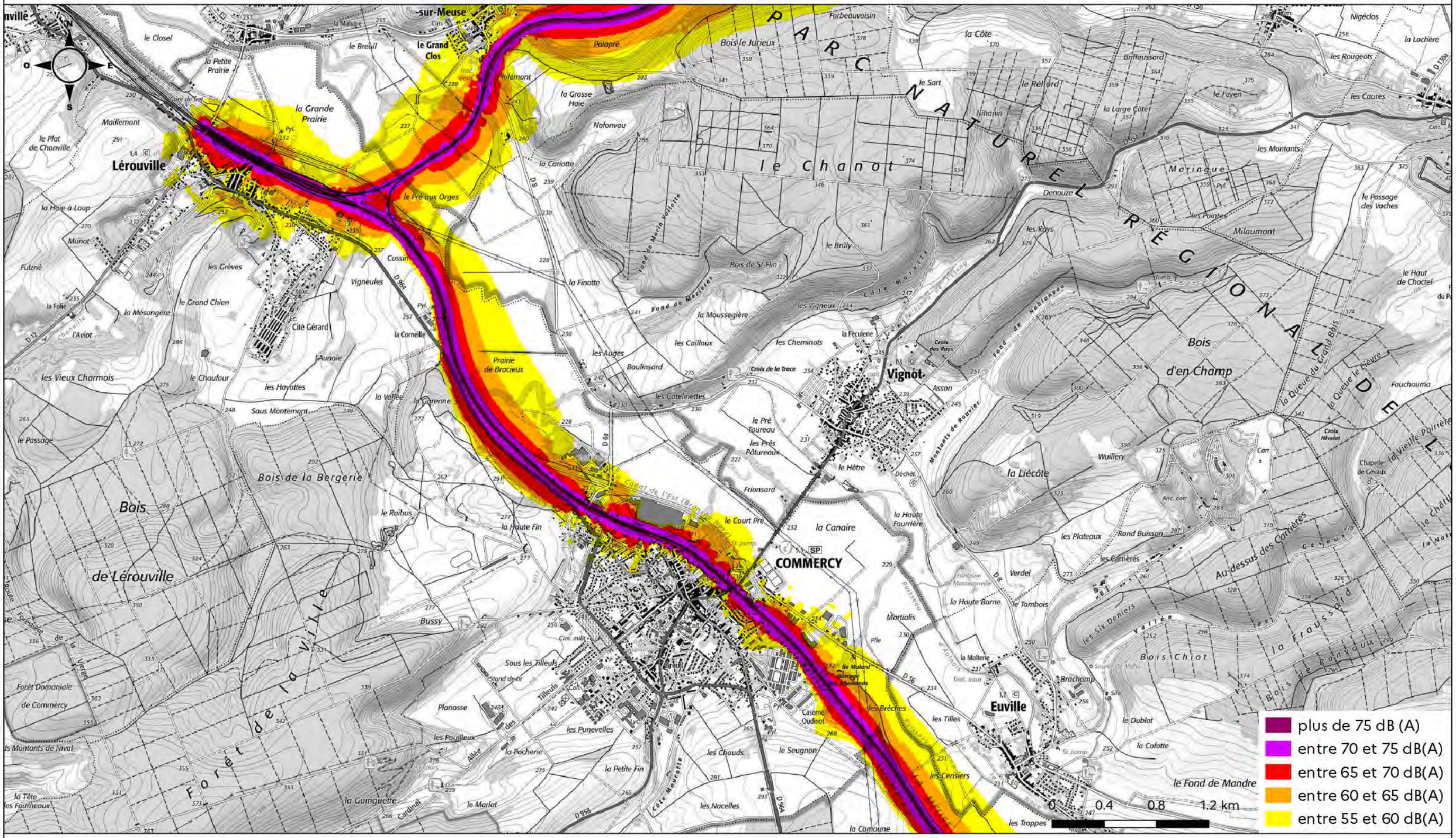

PRÉFET DE LA MEUSE
Liberté
Égalité
Fraternité

Carte de Bruit Stratégique 2022

Carte de type A- Indicateur Lden (Jour, Soir, Nuit)

Source : CEREMA

© IGN - SCAN25 ® - 2021

Département de la Meuse

Ligne Ferroviaire 070000

Carte de type A localisant les zones exposées au bruit,à l'aide de courbes isophones en Lden (Level day, evening, night) par pas de 5 en 5, de 55 dB(A) à supérieur à 75 dB(A)) 2/3

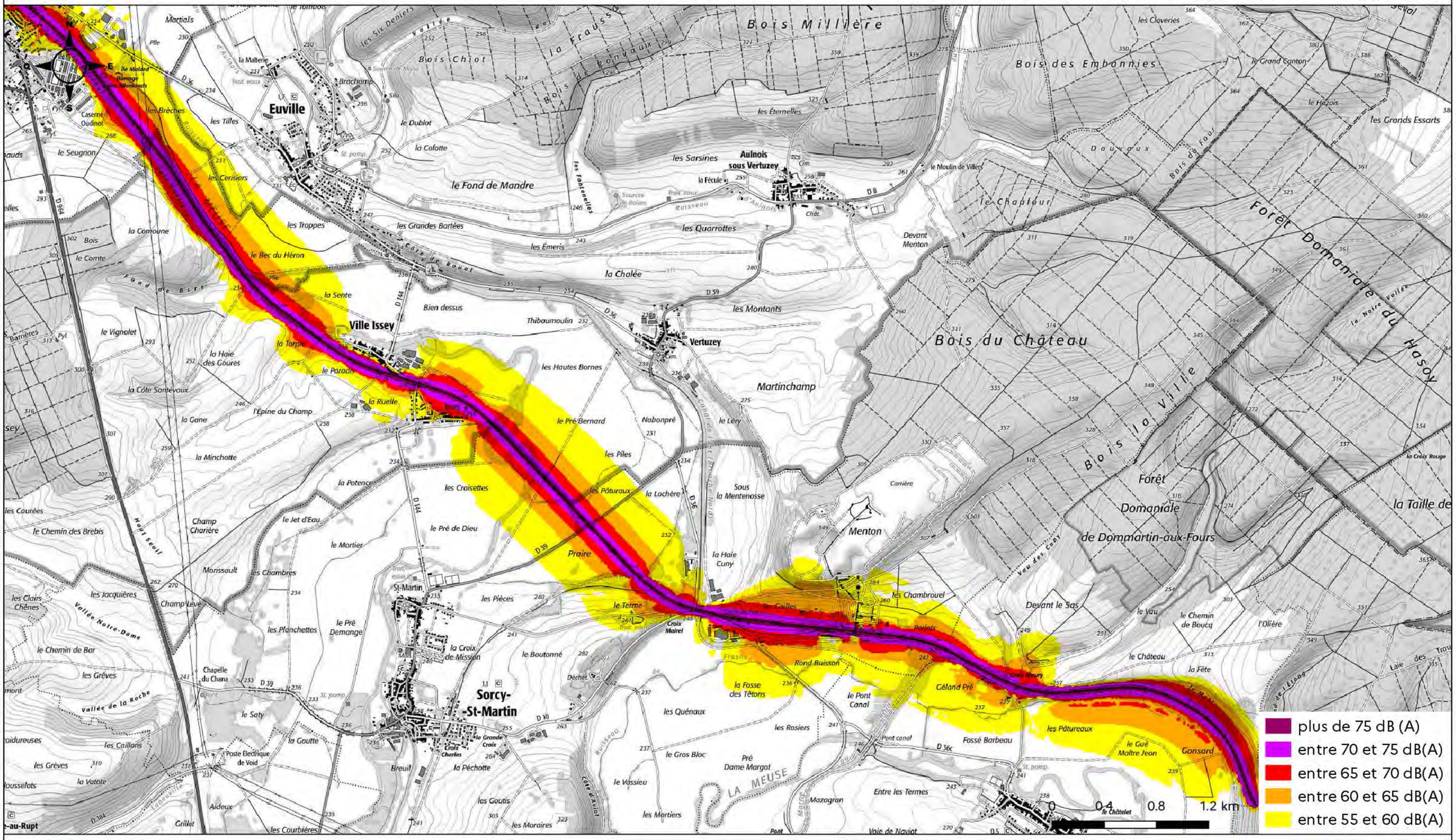

PRÉFET DE LA MEUSE
Liberté
Égalité
Fraternité

Carte de Bruit Stratégique 2022

Carte de type A- Indicateur Lden (Jour, Soir, Nuit)

Source : CEREMA

© IGN - SCAN25 ® - 2021

Département de la Meuse

Ligne Ferroviaire 070000

Carte de type A localisant les zones exposées au bruit,à l'aide de courbes isophones en Lden (Level day, evening, night) par pas de 5 en 5, de 55 dB(A) à supérieur à 75 dB(A))

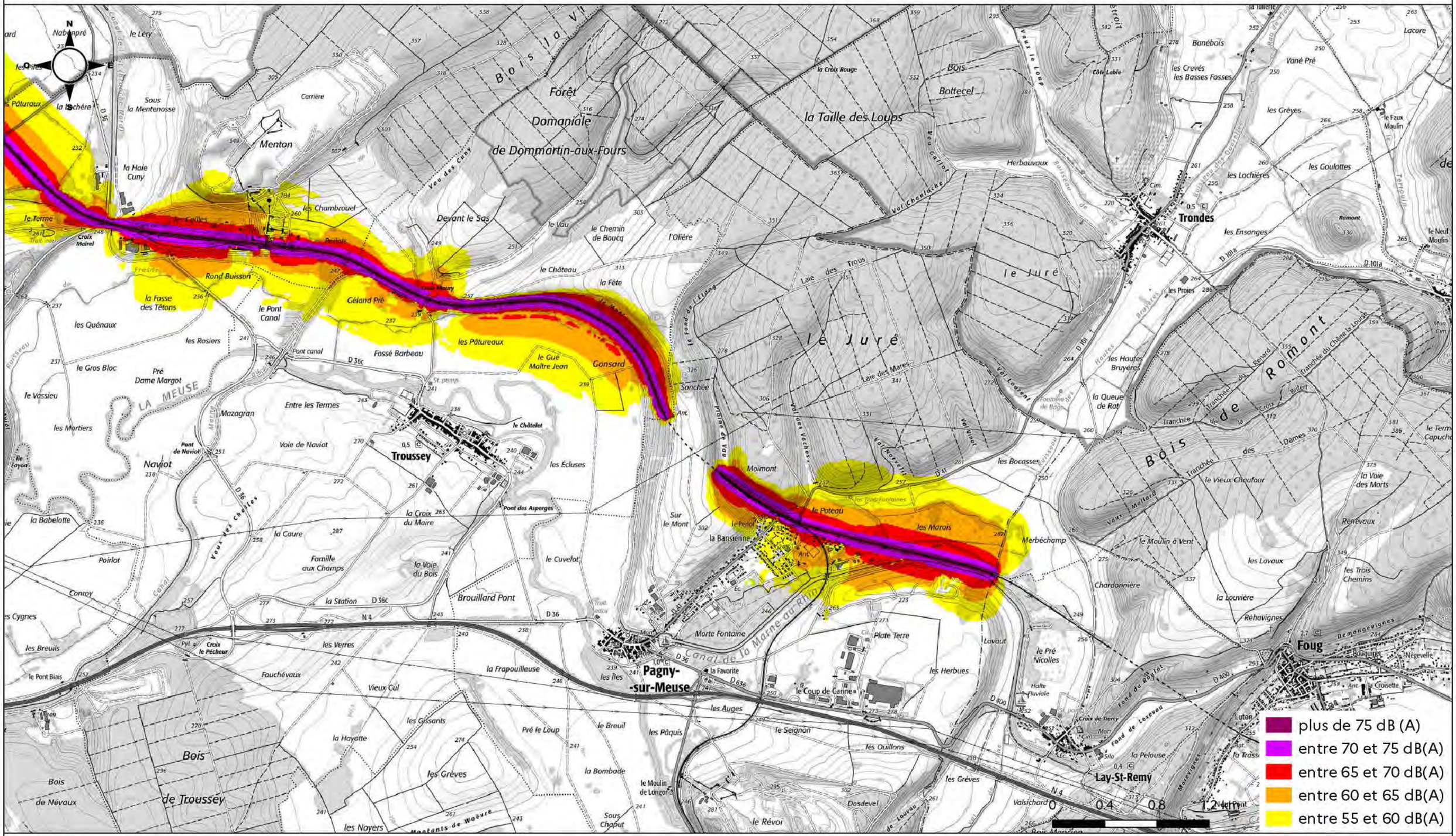

PRÉFET DE LA MEUSE
Liberté
Égalité
Fraternité

Carte de Bruit Stratégique 2022

Carte de type A- Indicateur Lden (Jour, Soir, Nuit)

Source : CEREMA

© IGN - SCAN25 ® - 2021

Département de la Meuse

Ligne Ferroviaire 070000

Carte de type A localisant les zones exposées au bruit,à l'aide de courbes isophones en Ln (Level night)
par pas de 5 en 5, de 50 dB(A) à supérieur à 70 dB(A))

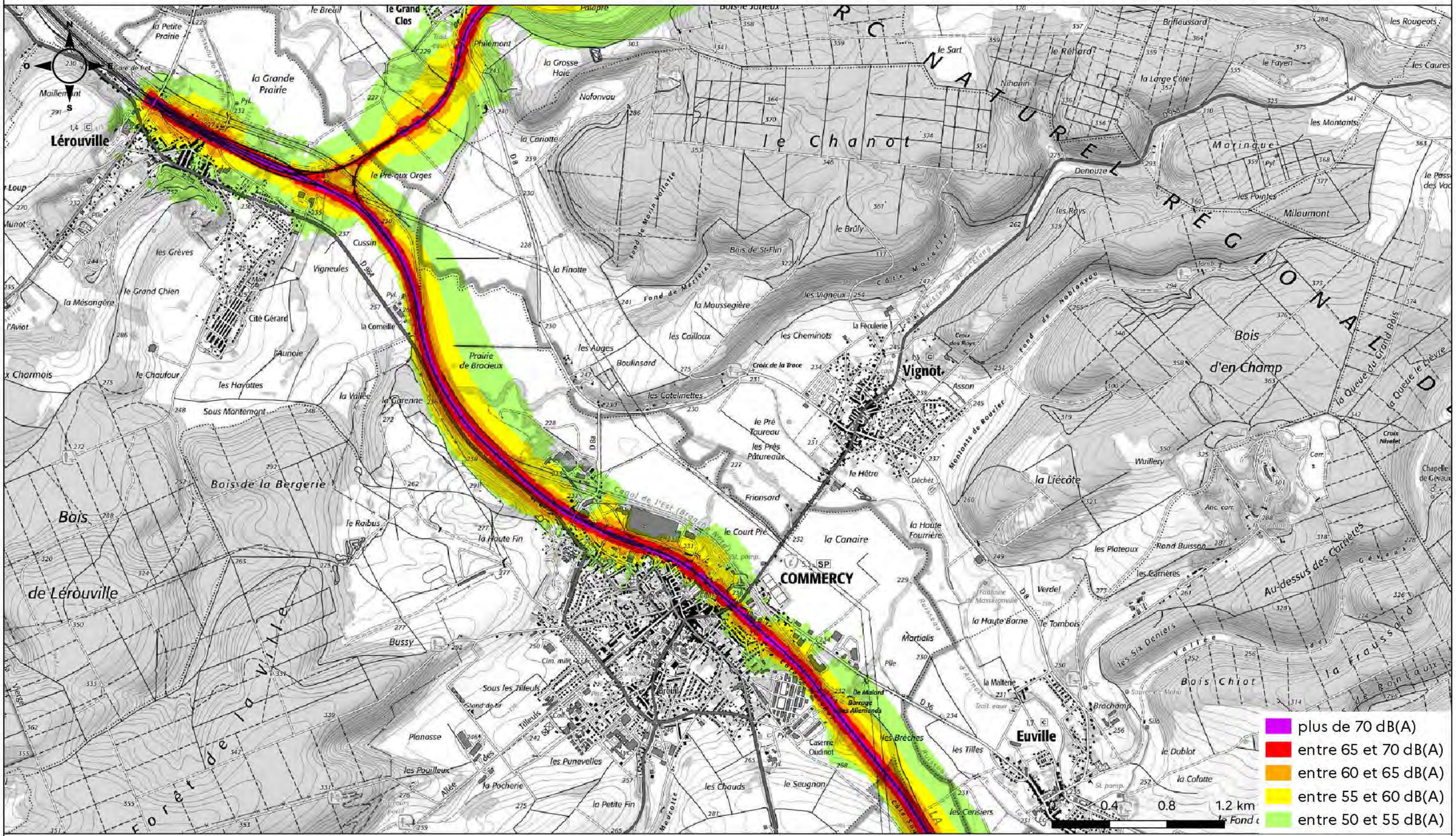

PRÉFET DE LA MEUSE
Liberté
Égalité
Fraternité

Carte de Bruit Stratégique 2022

Carte de type A- Indicateur Ln (Nuit)

Source : CEREMA

© IGN - SCAN25 ® - 2021

Département de la Meuse

Ligne Ferroviaire 070000

Carte de type A localisant les zones exposées au bruit,à l'aide de courbes isophones en Ln (Level night) par pas de 5 en 5, de 50 dB(A) à supérieur à 70 dB(A))

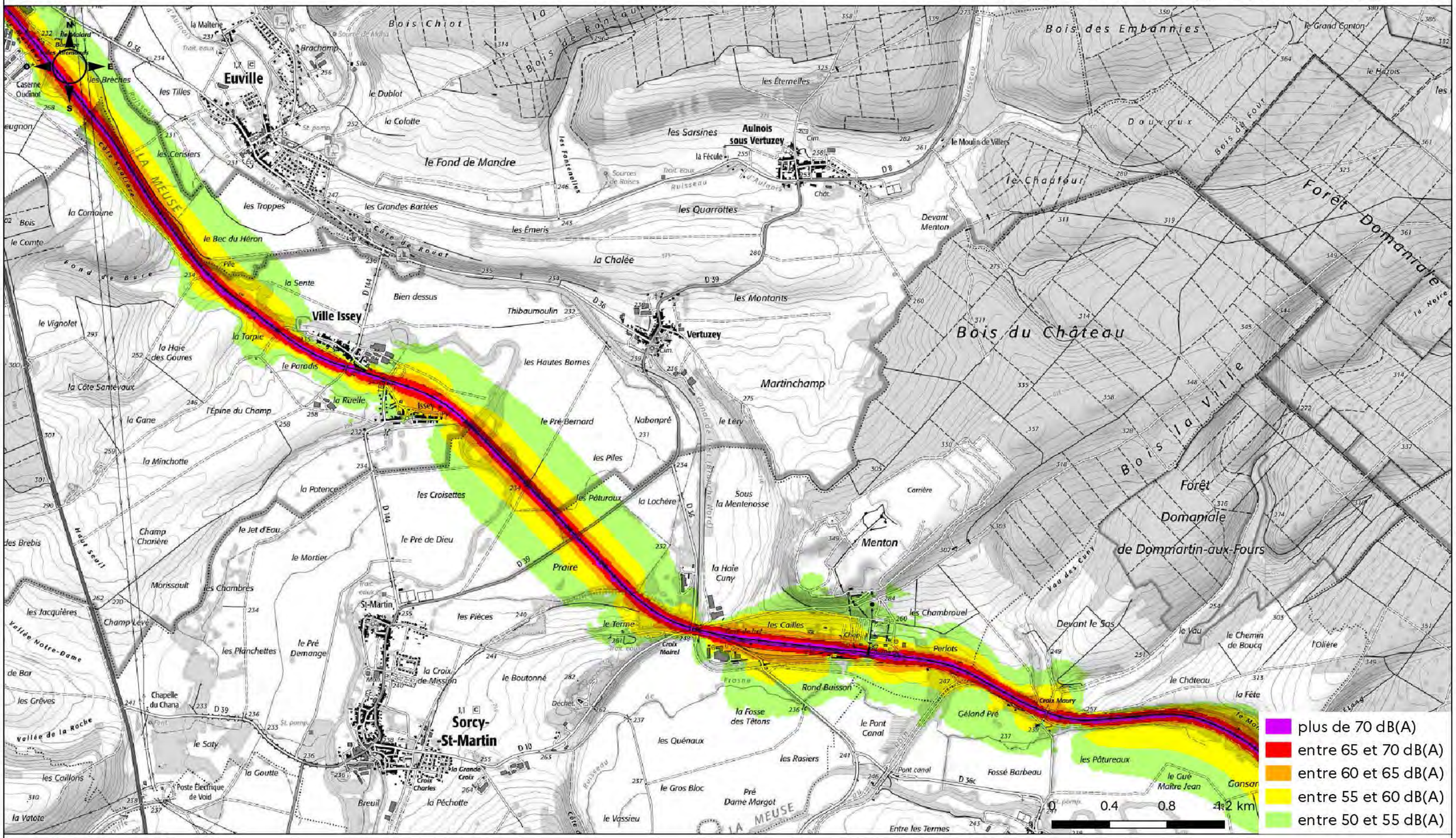

PRÉFET DE LA MEUSE
Liberté
Égalité
Fraternité

Carte de Bruit Stratégique 2022

Carte de type A- Indicateur Ln (Nuit)

Source : CEREMA

© IGN - SCAN25 ® - 2021

Département de la Meuse

Ligne Ferroviaire 070000

Carte de type A localisant les zones exposées au bruit,à l'aide de courbes isophones en Ln (Level night) par pas de 5 en 5, de 50 dB(A) à supérieur à 70 dB(A))

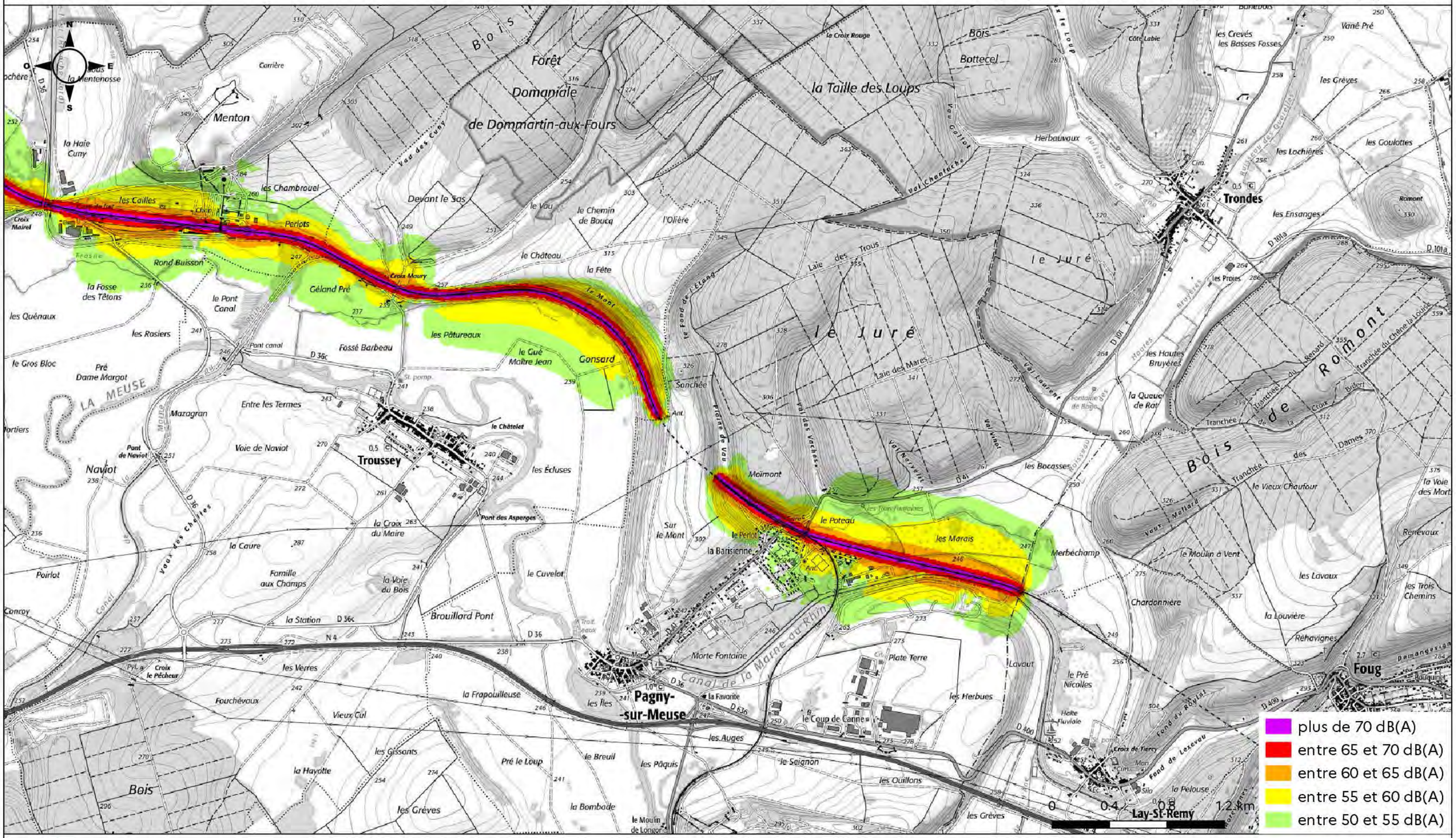

PRÉFET DE LA MEUSE
Liberté
Égalité
Fraternité

Carte de Bruit Stratégique 2022

Carte de type A- Indicateur Ln (Nuit)

Source : CEREMA

© IGN - SCAN25 ® - 2021

Département de la Meuse

Ligne Ferroviaire 070000

Carte de type C présentant les zones susceptibles de contenir des bâtiments dont le Lden (Level day, evening, night) dépasse 73 dB(A)

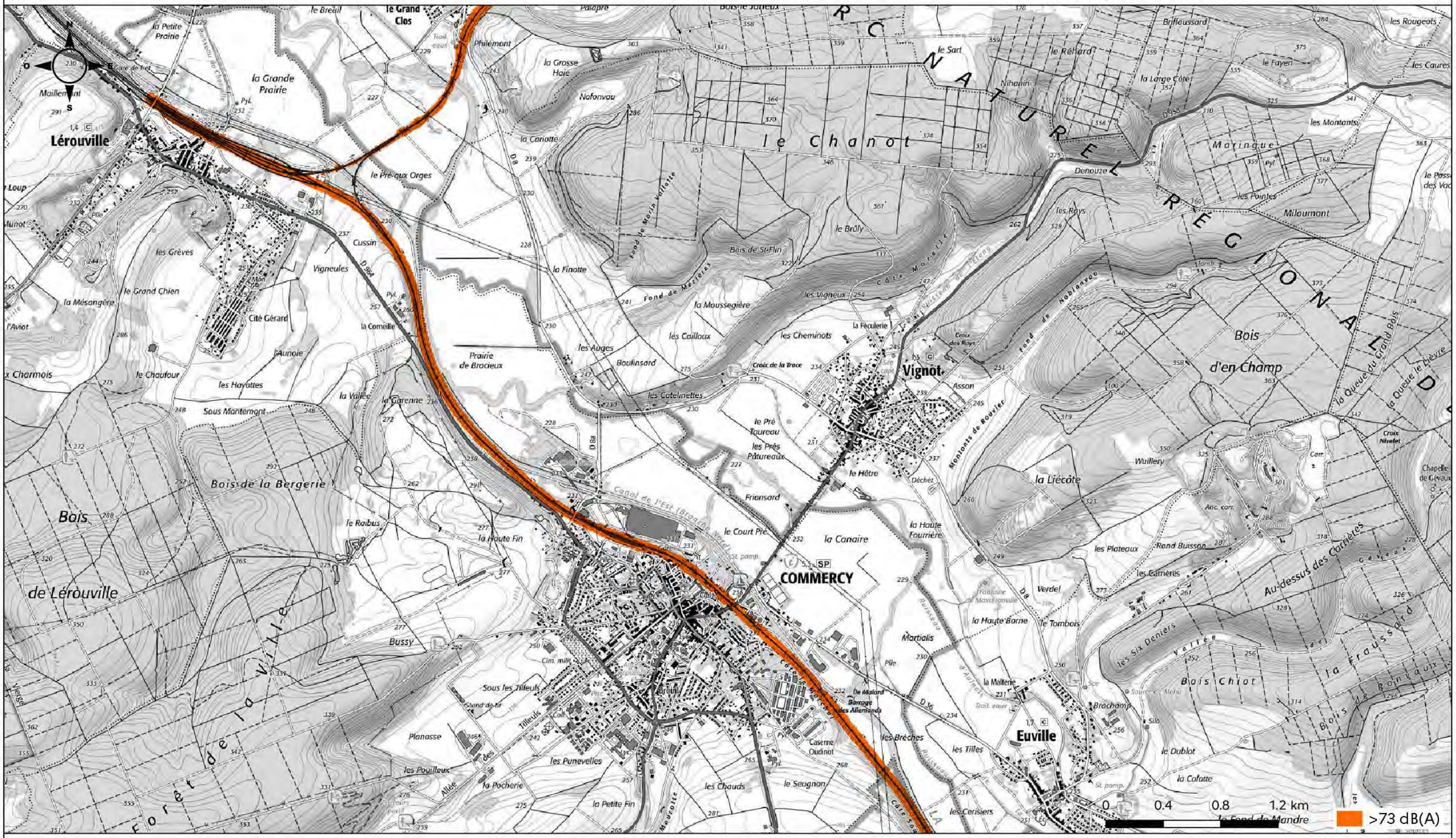

PRÉFET DE LA MEUSE
Liberté
Égalité
Fraternité

Carte de Bruit Stratégique 2022

Carte de type C- Indicateur Lden (Jour, Soir, Nuit)

Source : CEREMA

© IGN - SCAN25 ® - 2021

Département de la Meuse

Ligne Ferroviaire 070000

Carte de type C présentant les zones susceptibles de contenir des bâtiments dont le Lden (Level day, evening, night) dépasse 73 dB(A)

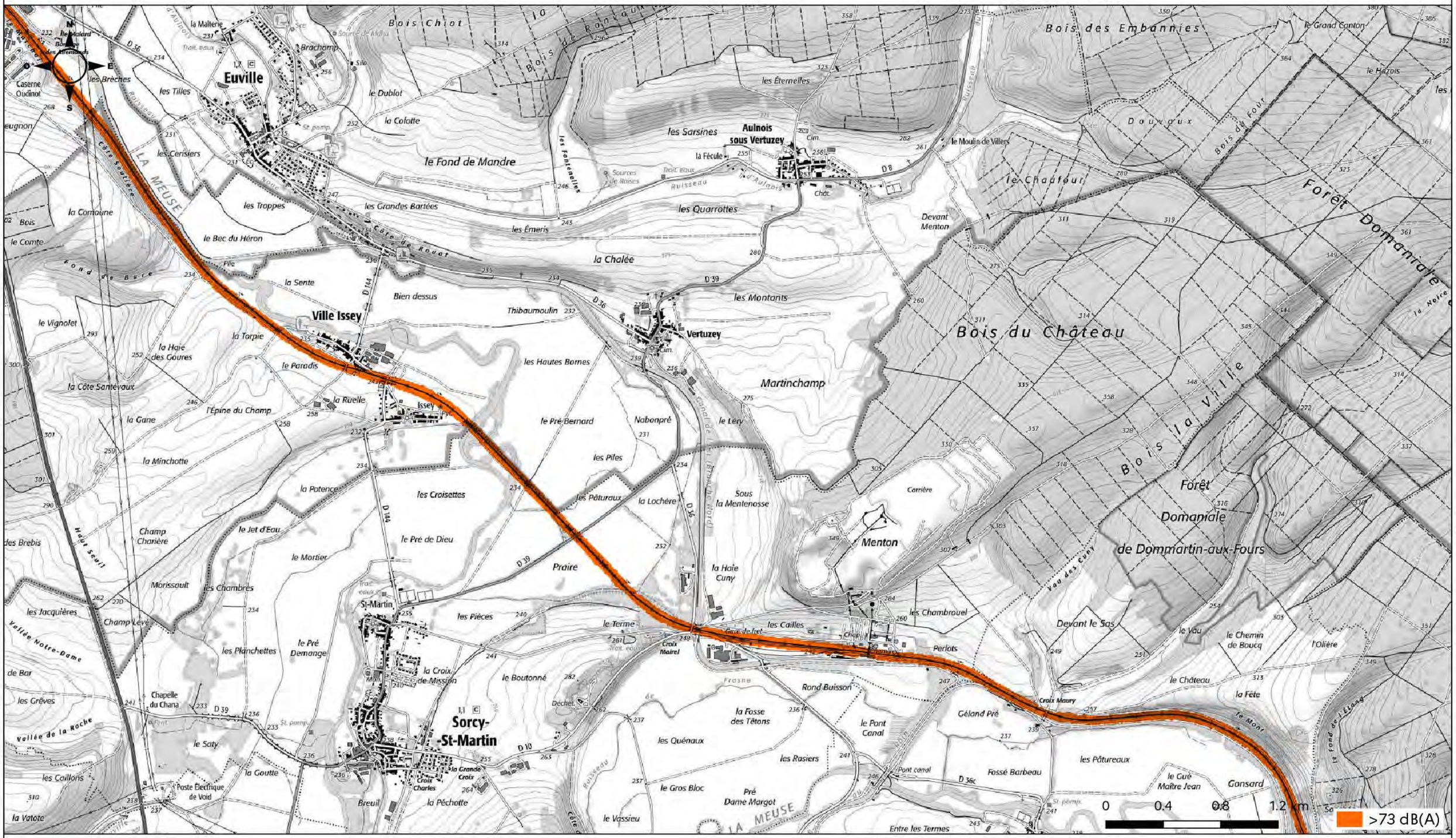

PRÉFET DE LA MEUSE
Liberté
Égalité
Fraternité

Carte de Bruit Stratégique 2022

Carte de type C- Indicateur Lden (Jour, Soir, Nuit)

Source : CEREMA

© IGN - SCAN25 ® - 2021

Département de la Meuse

Ligne Ferroviaire 070000

Carte de type C présentant les zones susceptibles de contenir des bâtiments dont le Lden (Level day, evening, night) dépasse 73 dB(A)

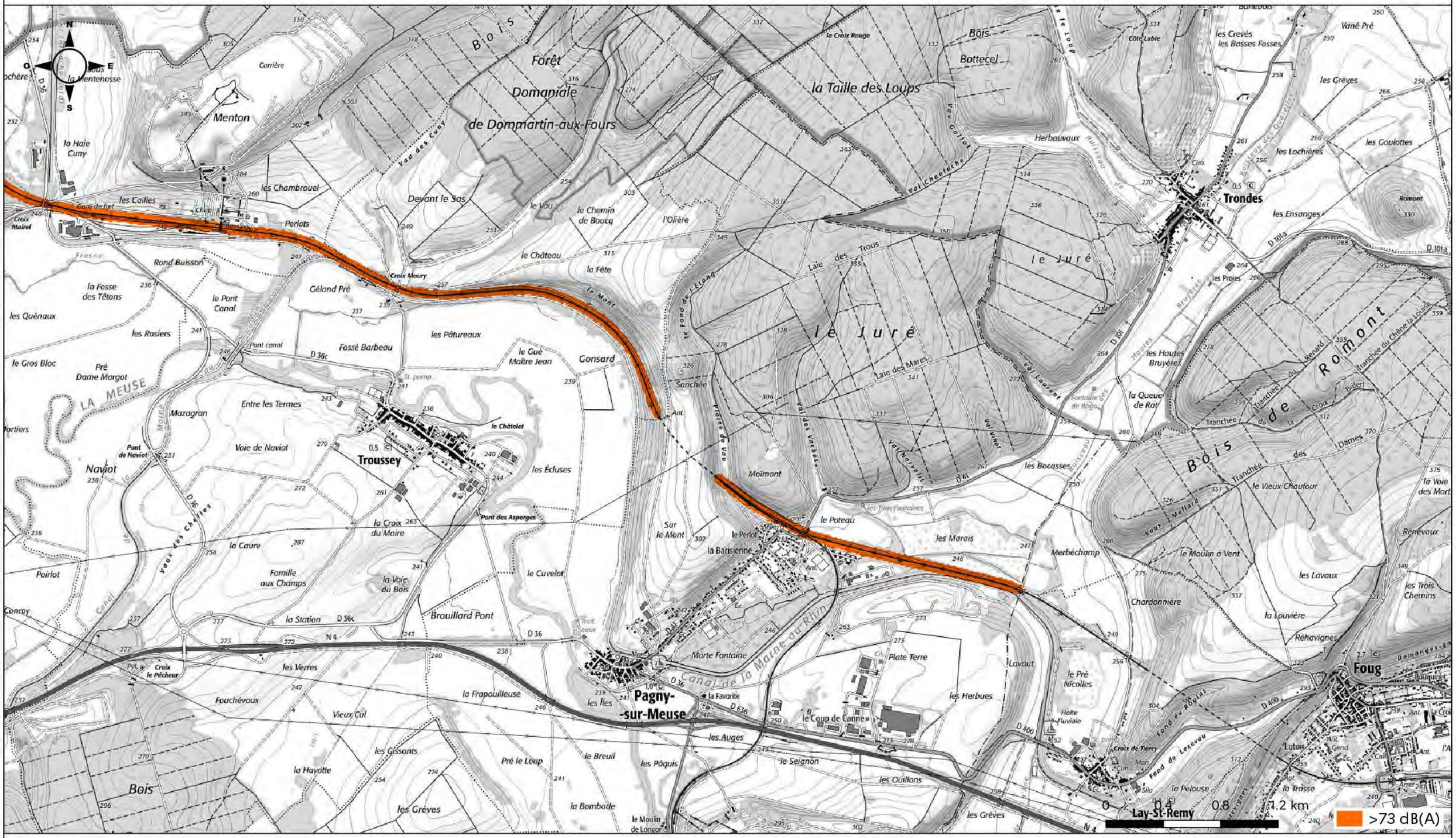

PRÉFET
DE LA MEUSE
Liberté
Égalité
Fraternité

Carte de Bruit Stratégique 2022

Carte de type C- Indicateur Lden (Jour, Soir, Nuit)

Source : CEREMA

© IGN - SCAN25 ® - 2021

Département de la Meuse

Ligne Ferroviaire 070000

Carte de type C présentant les zones susceptibles de contenir des bâtiments dont le Ln (Level night) dépasse 65 dB(A)

1/3

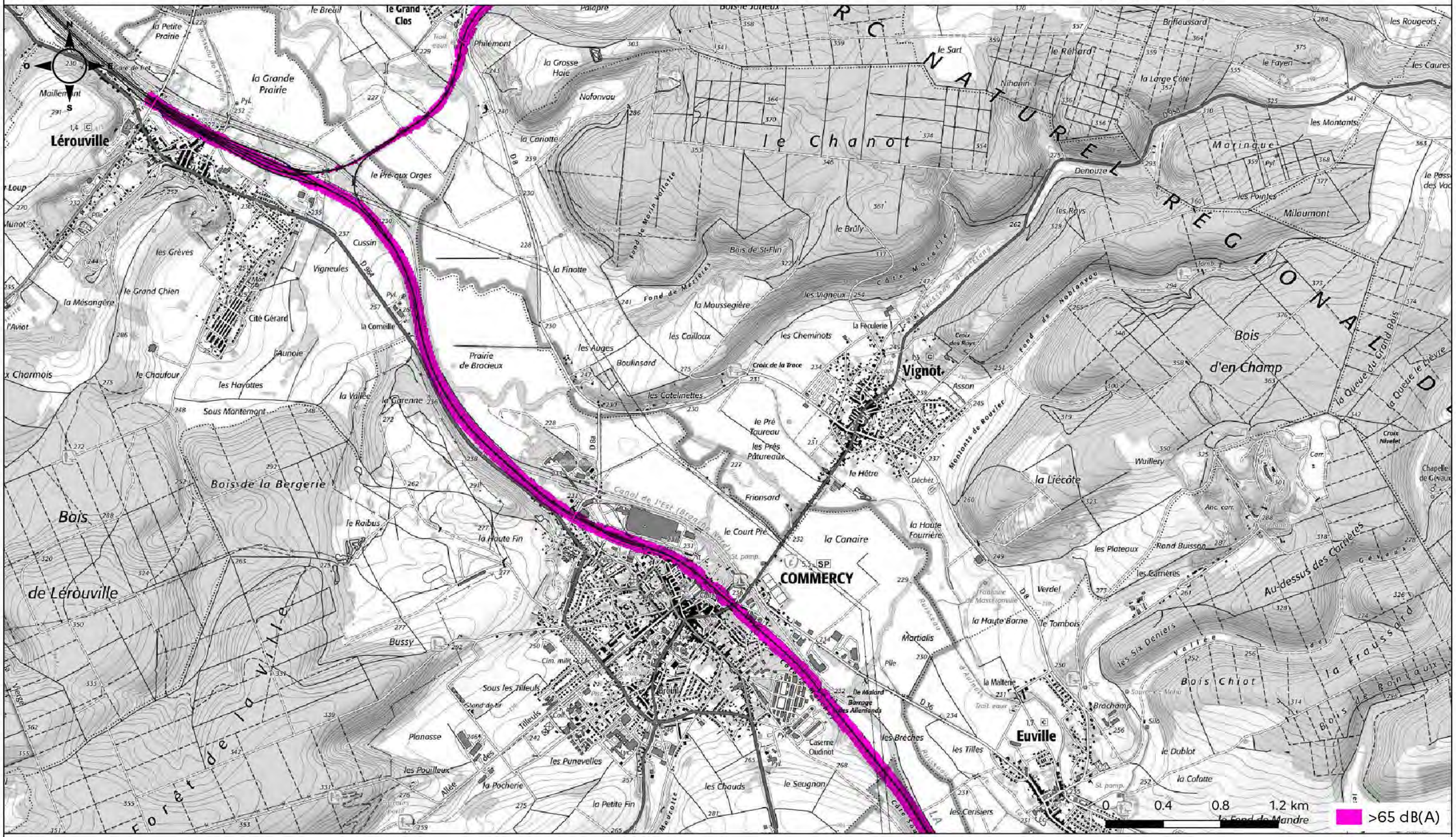

PRÉFET DE LA MEUSE
Liberté
Égalité
Fraternité

Carte de Bruit Stratégique 2022

Carte de type C- Indicateur Ln (Nuit)

Source : CEREMA

© IGN - SCAN25 ® - 2021

Département de la Meuse

Ligne Ferroviaire 070000

Carte de type C présentant les zones susceptibles de contenir des bâtiments dont le Ln (Level night) dépasse 65 dB(A)

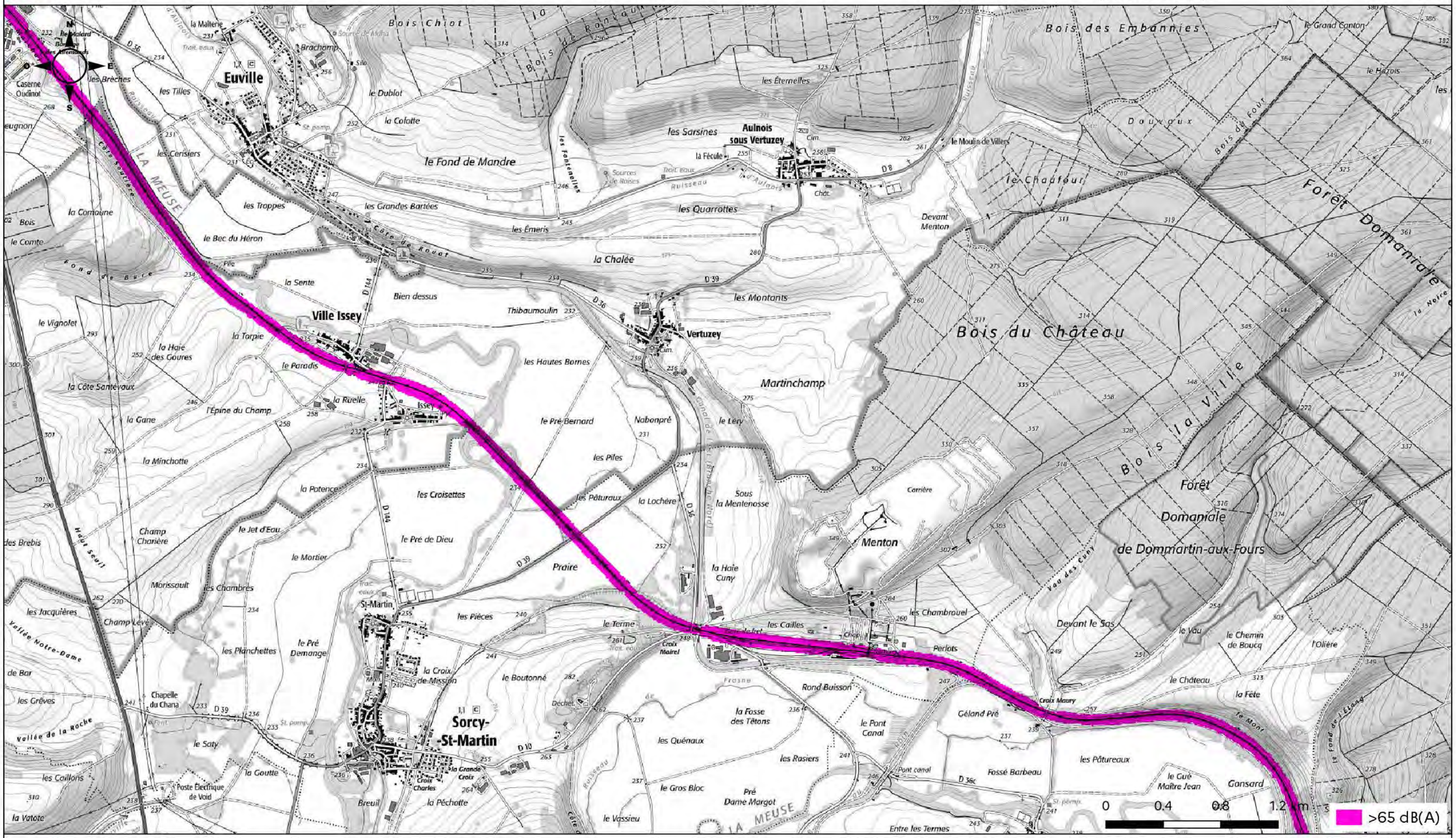

PRÉFET DE LA MEUSE
Liberté
Égalité
Fraternité

Carte de Bruit Stratégique 2022

Carte de type C- Indicateur Ln (Nuit)

Source : CEREMA

© IGN - SCAN25 ® - 2021

Département de la Meuse

Ligne Ferroviaire 070000

Carte de type C présentant les zones susceptibles de contenir des bâtiments dont le Ln (Level night) dépasse 65 dB(A)

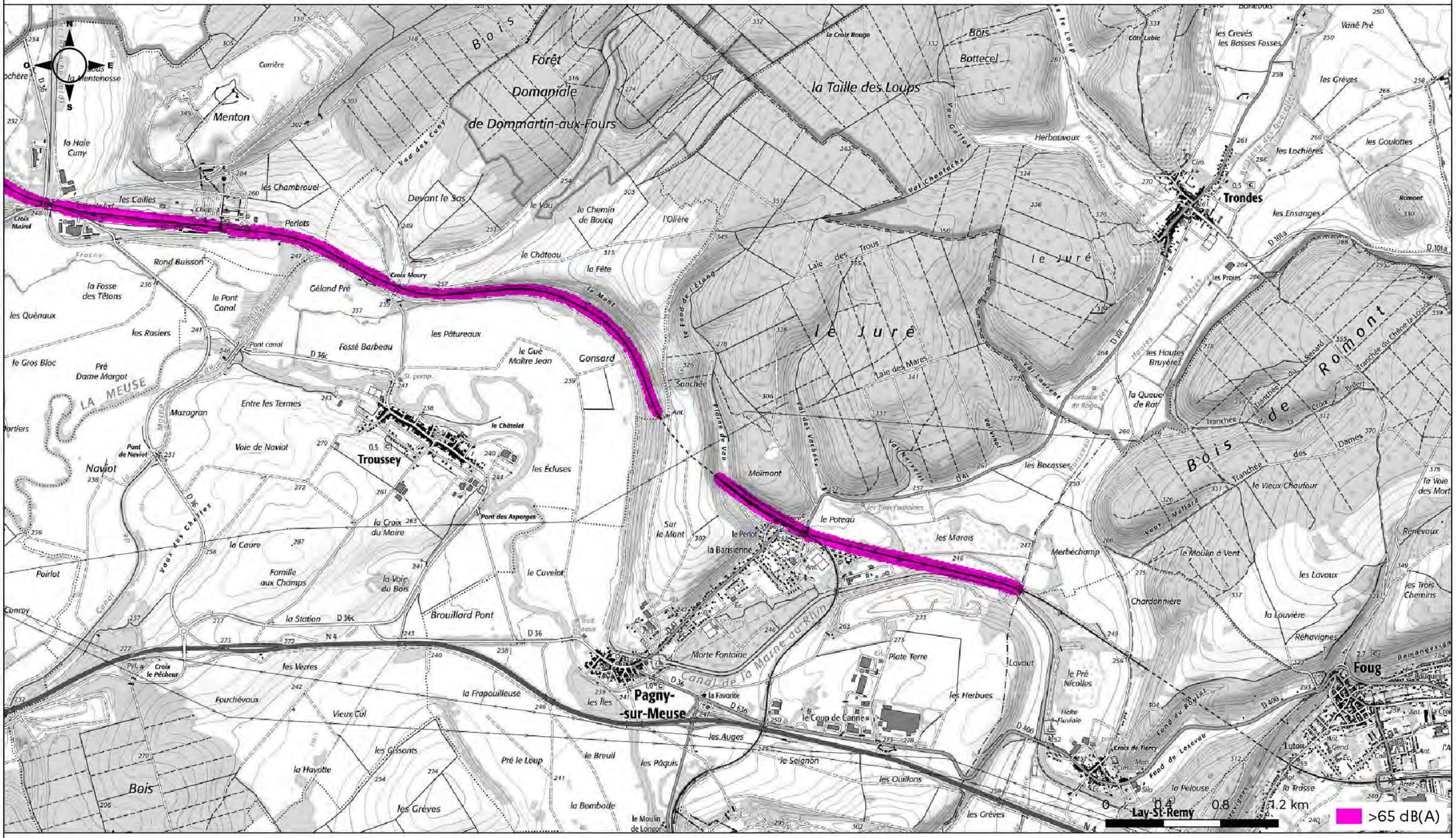

PRÉFET DE LA MEUSE
Liberté
Égalité
Fraternité

Carte de Bruit Stratégique 2022

Carte de type C- Indicateur Ln (Nuit)

Source : CEREMA

© IGN - SCAN25 ® - 2021

Département de la Meuse

Ligne Ferroviaire 070000

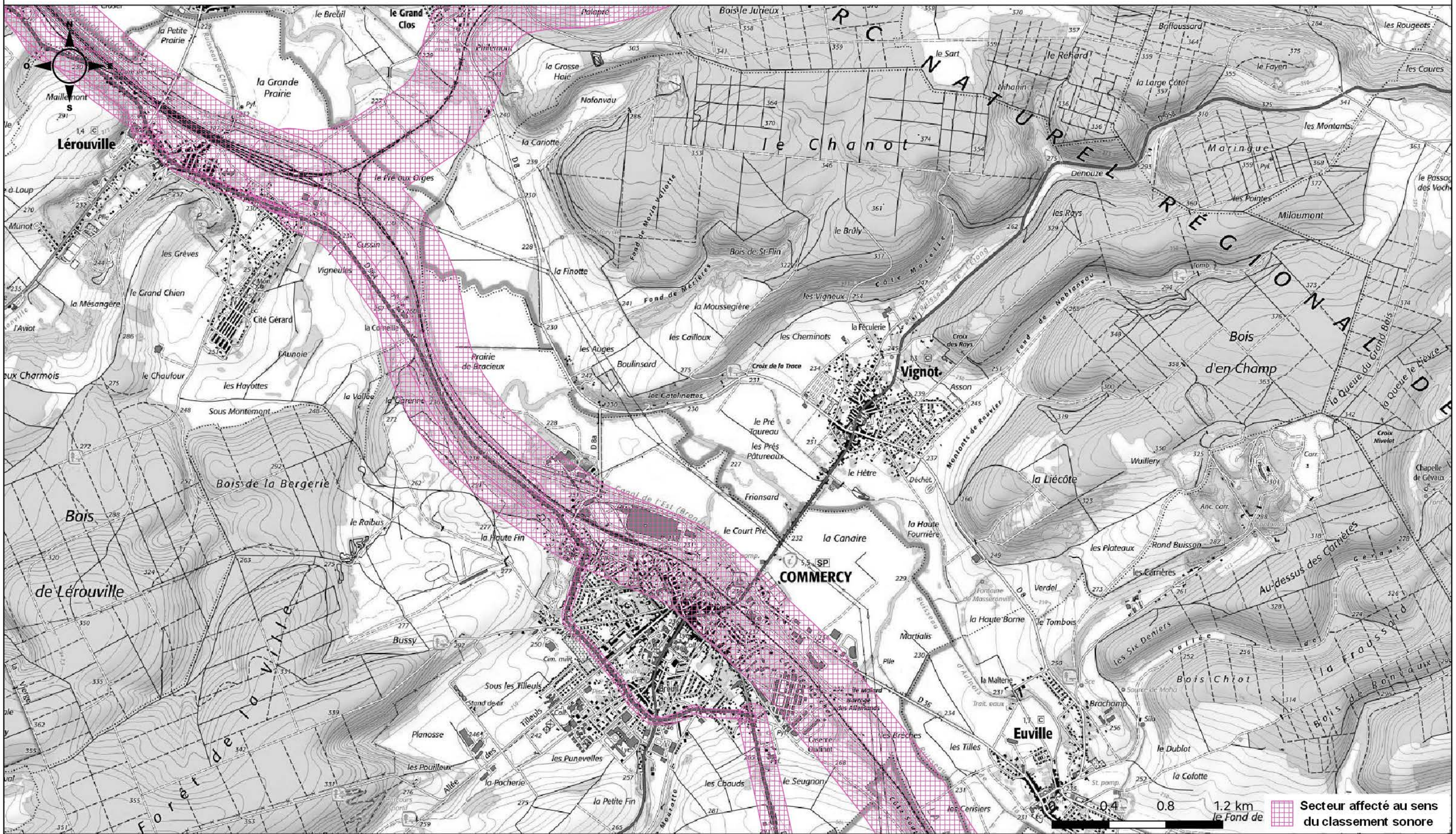

PRÉFET DE LA MEUSE
Liberté
Égalité
Fraternité

Carte de Bruit Stratégique 2022

Carte de type B

Secteurs affectés par le bruit selon l'arrêté de classement des voies

© IGN - SCAN25 ® - 2021

Source : CEREMA

Ligne Ferroviaire 070000

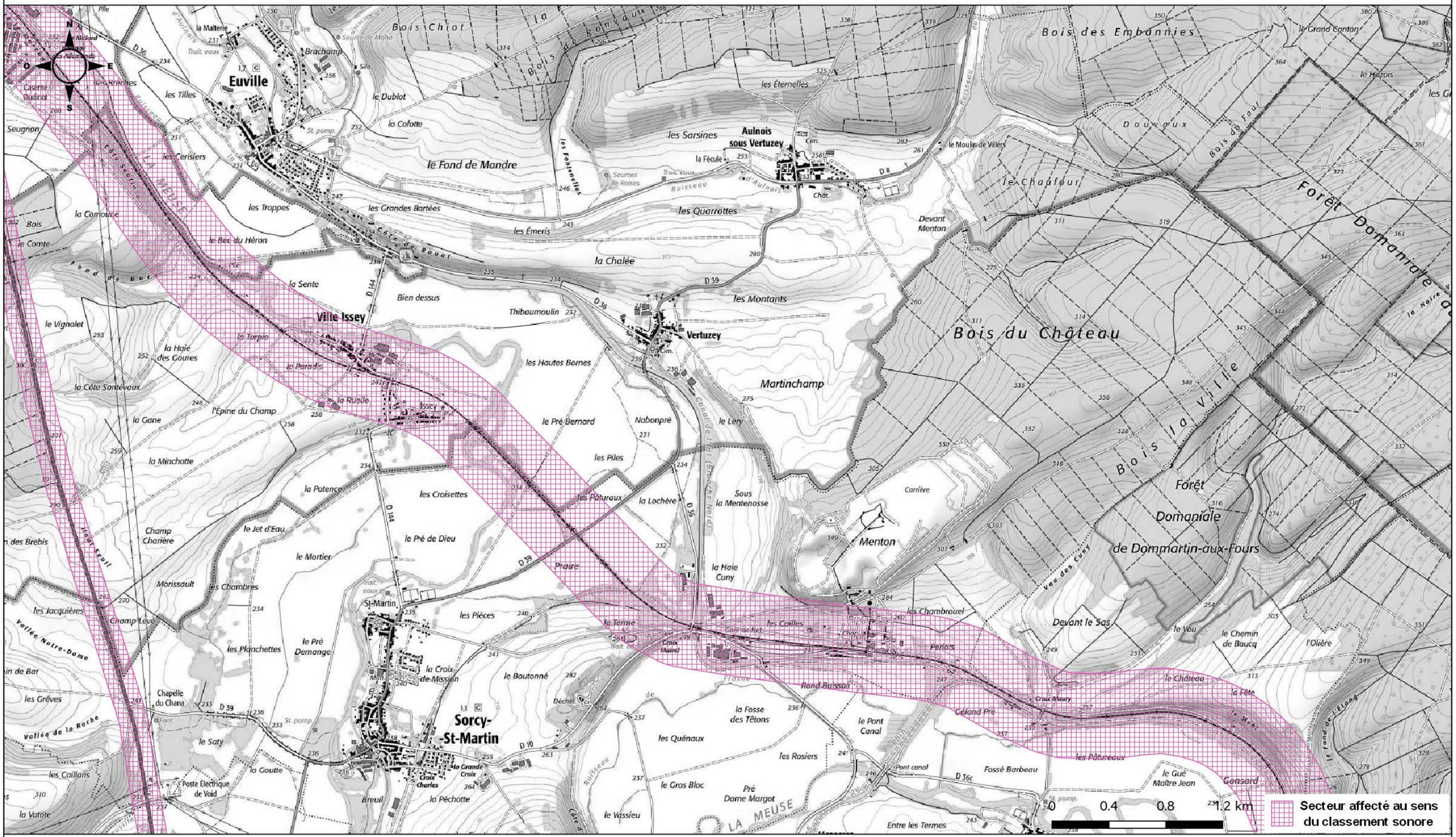
Euville
Ville Issey
Vertuzey
Aulnois sous Vertuzey
Sorcy-St-Martin
St-Martin
Bois du Château
Forêt Domaniale de Dommartin-aux-Fours
Bois des Embannies
Bois Chiot
Bois de Ronvaux
Bois de la Ville
Menton
Devant Menton
Martinchamp
les Éternelles
les Sarsines
le Fond de Mandre
les Grandes Bartées
les Quarrottes
les Émeris
la Chalée
les Montants
les Hautes Bornes
les Piles
les Pâturaux
la Lochère
Sous la Mentenosse
la Haie Cuny
les Chambrouel
les Calles
Perlois
Rond Buisson
Céland Pré
les Pâtureaux
Devant le Sas
le Vau
le Chemin de Baucq
l'Olière
le Château
la Fête
Consard
le Gué Maître Jean
Fossé Barbeau
Entre les Termes
Pont canal
le Pont Canal
la Fosse des Têtons
les Quénaux
les Rasiers
le Gros Bloc
Pré Dame Margot
le Vassieu
la Pêchotte
Breuil
la Grande Croix
Croix Charles
la Croix de Mission
le Boutonné
la Terme
Croix Maurel
Croix Maury
Frosne
Ruisseau
Canal de l'Est (Branche Nord)
LA MEUSE
Côte de Bouat
Côte d'Aulnois
Côte de Mandre
Côte de Vertuzey
Côte de Sorcy
Côte de Ronvaux
Côte de Euville
Côte de Ville Issey
Côte de Vertuzey
Côte de Sorcy

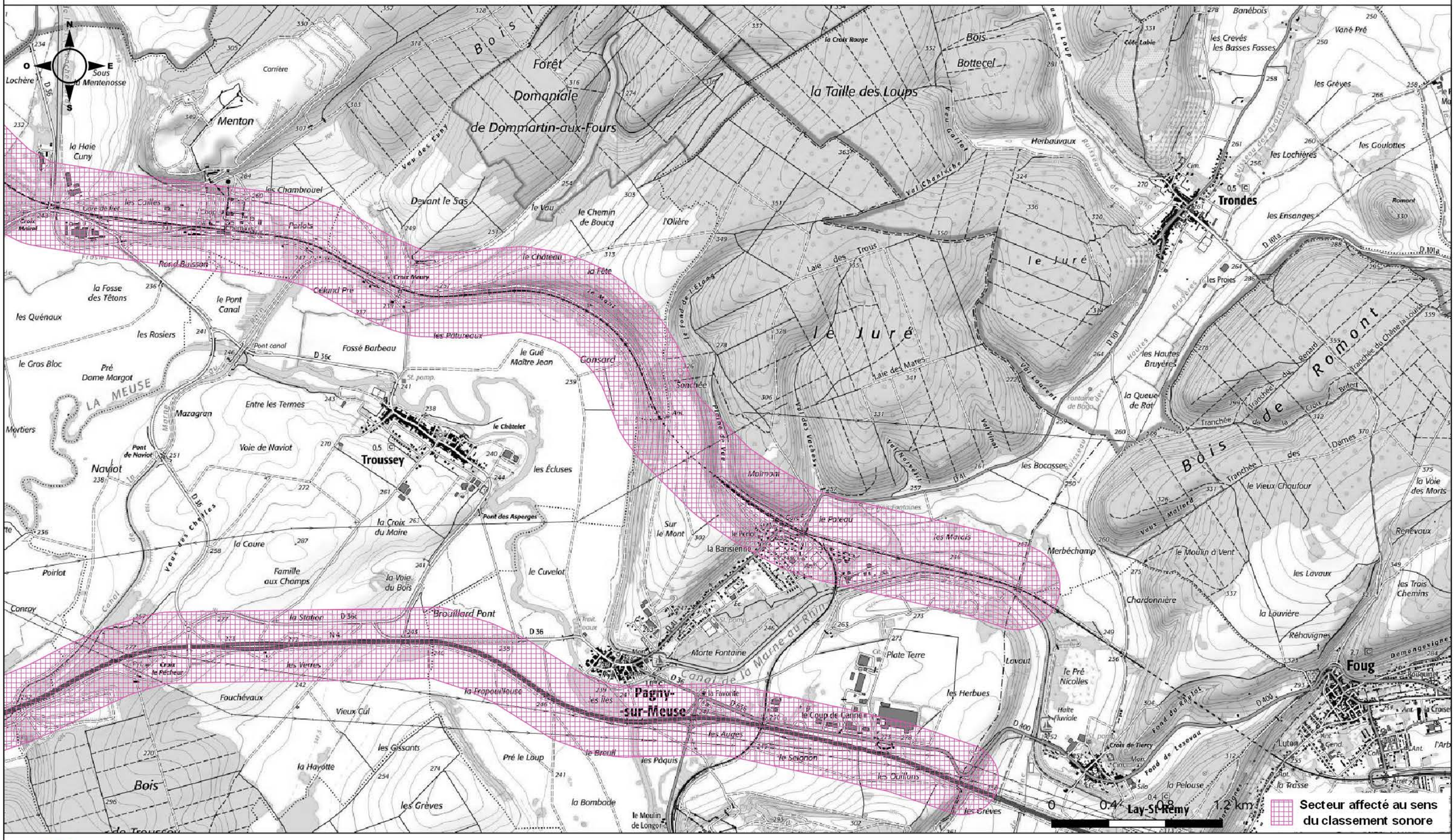

PRÉFET DE LA MEUSE
Liberté
Égalité
Fraternité

Carte de Bruit Stratégique 2022

Carte de type B

Secteurs affectés par le bruit selon l'arrêté de classement des voies

© IGN - SCAN25 ® - 2021

Source : CEREMA