Département de la Meuse

Voies Communales Verdun et D964

Carte de type A localisant les zones exposées au bruit,à l'aide de courbes isophones en Lden (Level day, evening, night) par pas de 5 en 5, de 55 dB(A) à supérieur à 75 dB(A))

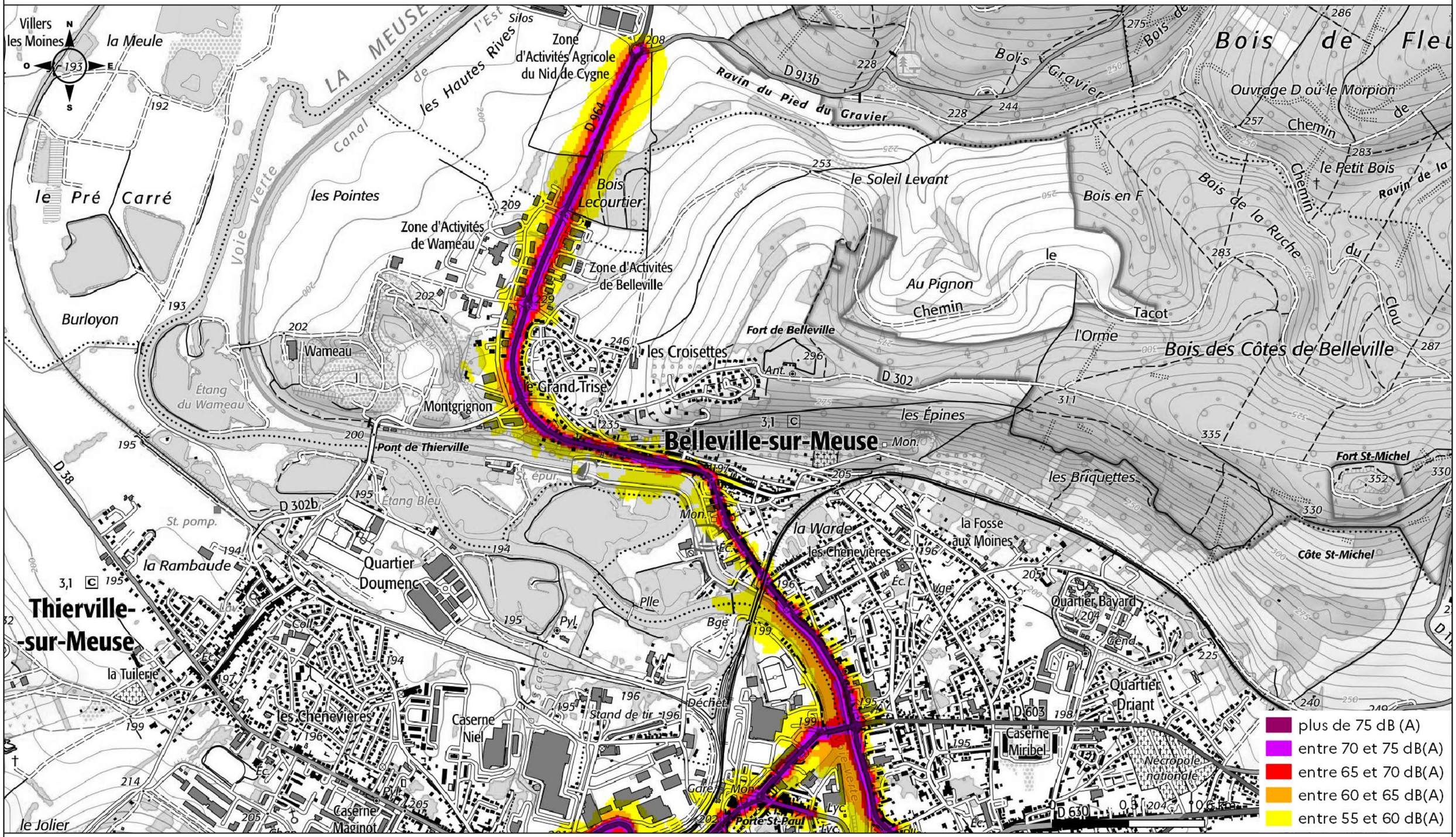

PRÉFET DE LA MEUSE
Liberté
Égalité
Fraternité

Carte de Bruit Stratégique 2022

Carte de type A- Indicateur Lden (Jour, Soir, Nuit)

Source : CEREMA

© IGN - SCAN25 ® - 2021

Département de la Meuse

Voies Communales Verdun et D964

Carte de type C présentant les zones susceptibles de contenir des bâtiments dont le Lden (Level day, evening, night) dépasse 68 dB(A)

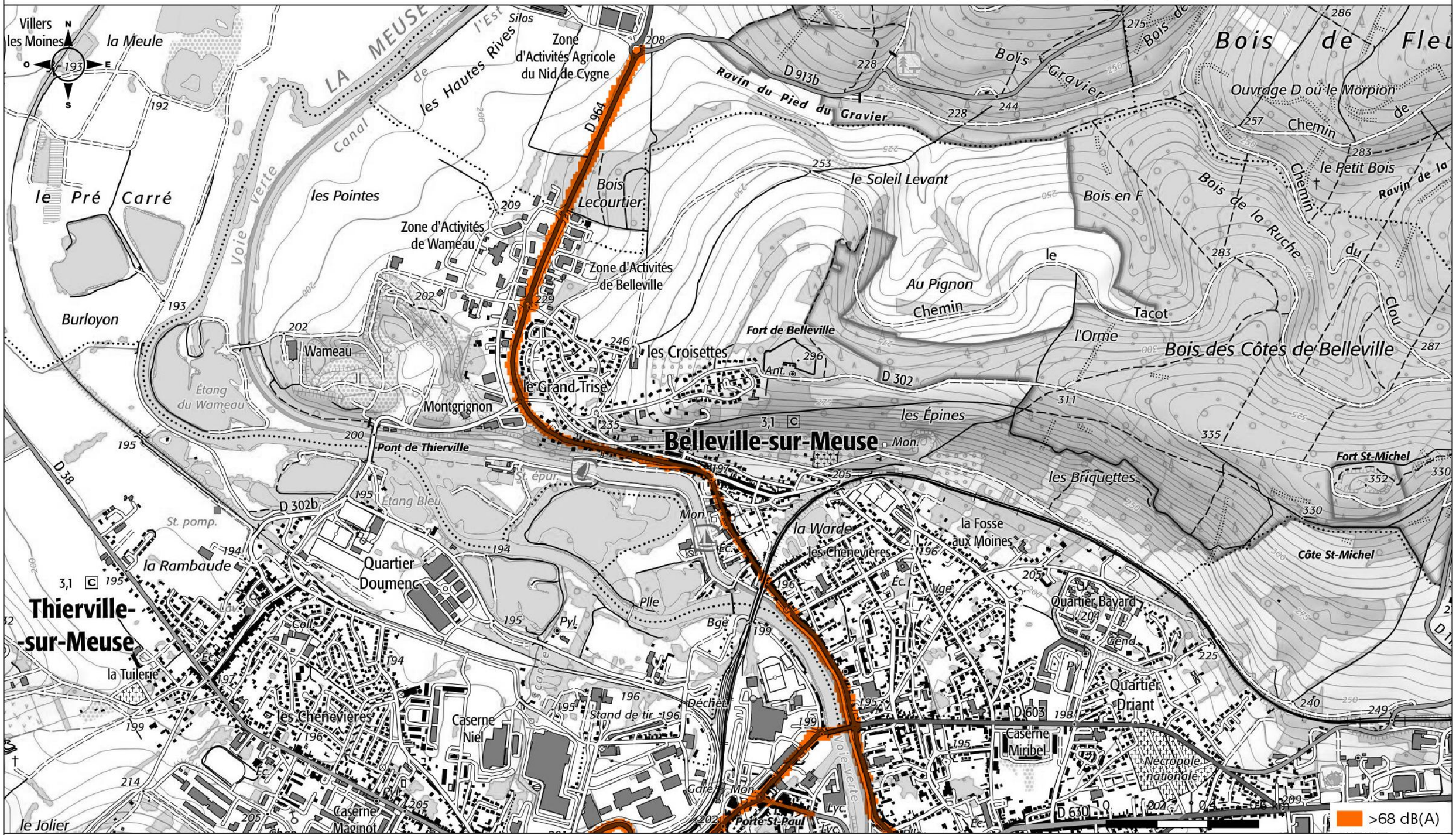

PRÉFET DE LA MEUSE
Liberté
Égalité
Fraternité

Carte de Bruit Stratégique 2022

Carte de type C- Indicateur Lden (Jour, Soir, Nuit)

Source : CEREMA

© IGN - SCAN25 ® - 2021

Département de la Meuse

Voies Communales Verdun et D964

Carte de type A localisant les zones exposées au bruit, à l'aide de courbes isophones en Ln (Level night) par pas de 5 en 5, de 50 dB(A) à supérieur à 70 dB(A)

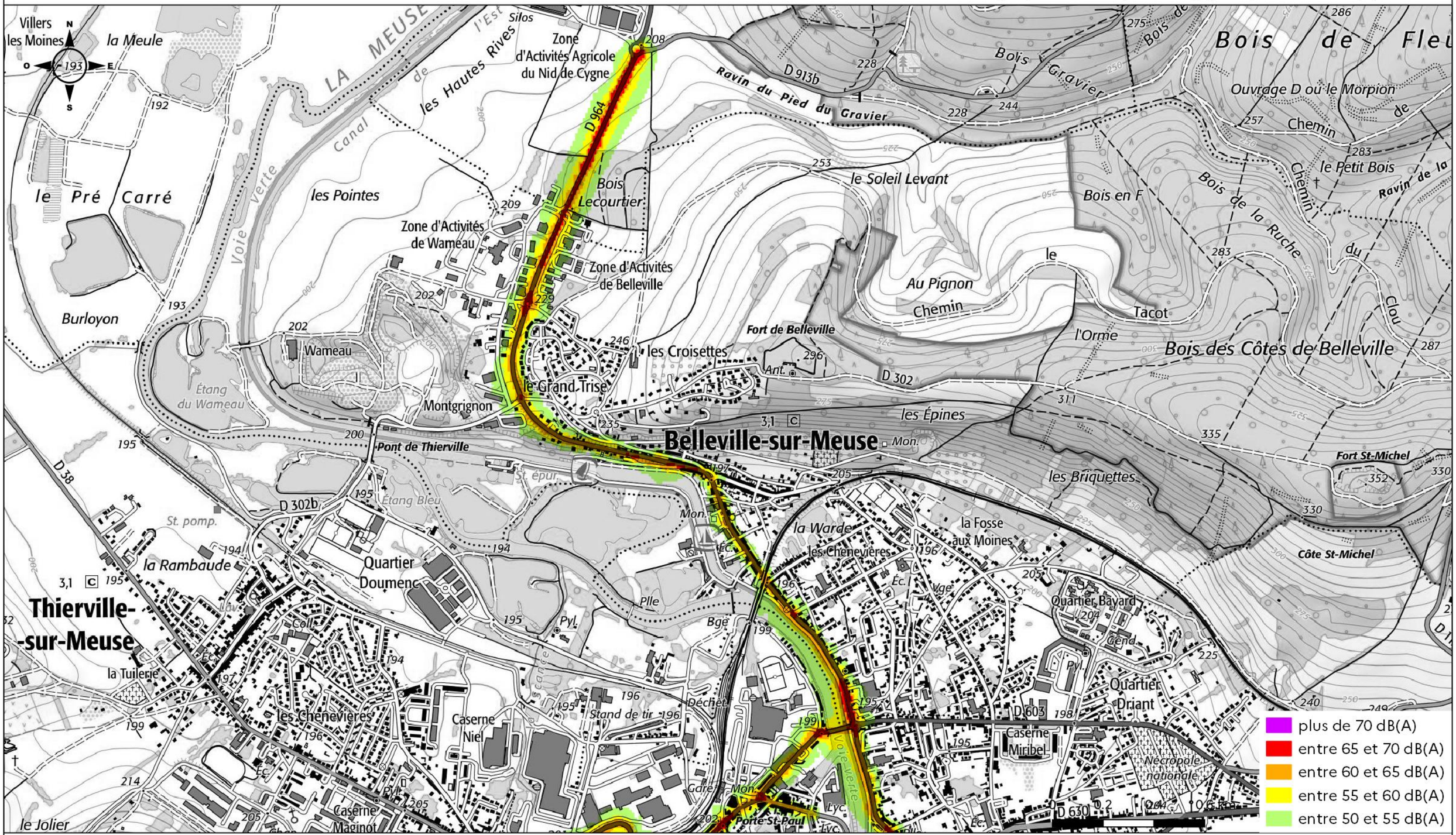

PRÉFET DE LA MEUSE
Liberté
Égalité
Fraternité

Carte de Bruit Stratégique 2022

Carte de type A- Indicateur Ln (Nuit)

Source : CEREMA

© IGN - SCAN25 ® - 2021

Département de la Meuse

Voies Communales Verdun et D964

Carte de type C présentant les zones susceptibles de contenir des bâtiments dont le Ln (Level night) dépasse 62 dB(A)

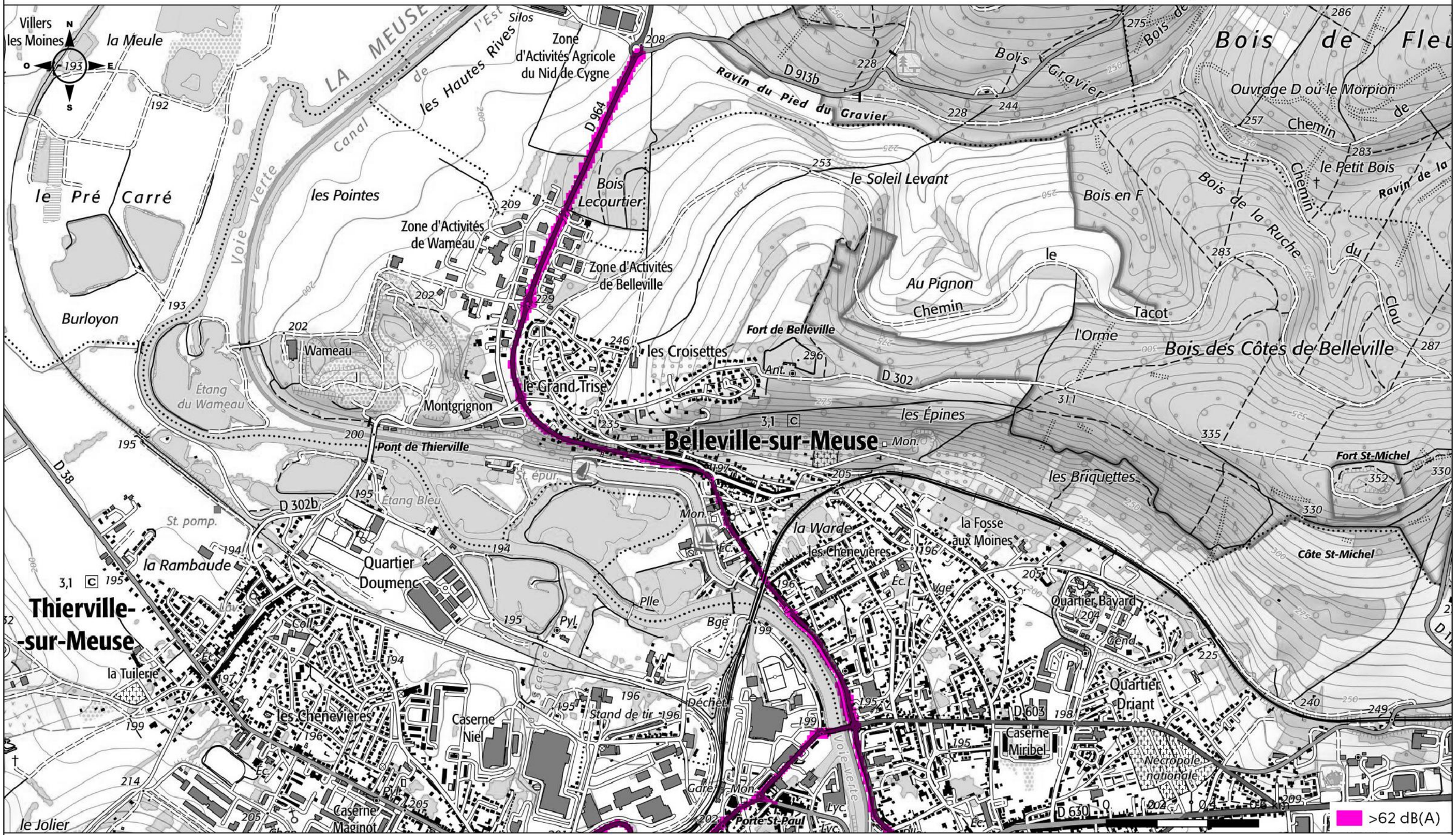

PRÉFET DE LA MEUSE
Liberté
Égalité
Fraternité

Carte de Bruit Stratégique 2022

Carte de type C- Indicateur Ln (Nuit)

Source : CEREMA

© IGN - SCAN25 ® - 2021

Département de la Meuse

Voies Communales Verdun et D964

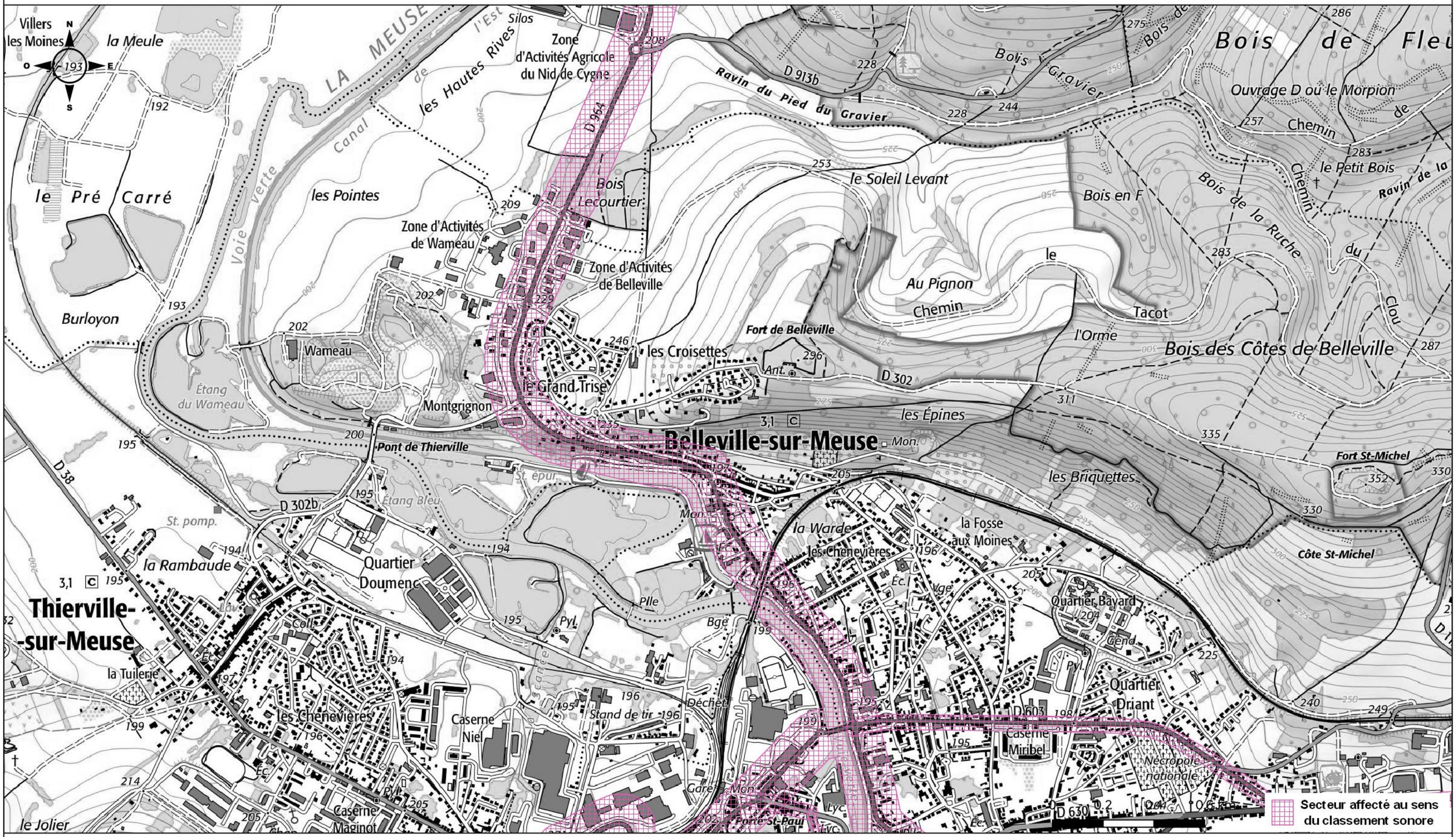

PRÉFET DE LA MEUSE
Liberté
Égalité
Fraternité

Carte de Bruit Stratégique 2022

Carte de type B

Secteurs affectés par le bruit selon l'arrêté de classement des voies

Source : CEREMA

© IGN - SCAN25 ® - 2021