


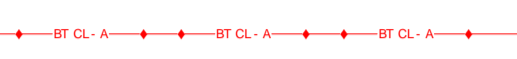










Réseau HT / BT	
	Murét technique projeté
	Coffret RMBT projeté
	Regard branchement projeté
	Fourreau BT existant classe A
	Fourreau BT existant classe B
	Fourreau BT existant classe C
	Fourreau HT existant classe A
	Fourreau HT existant classe B
	Indications réseau gaz existant
DEPARTS ELECTRIQUES	
	Départ HT
	Départ BT
	Indication de câblage

ABEIL
L'AMENAGEMENT URBAIN

AVP



CHEVAIGNE - ZAC DES 3 LIEUX

FONDERIE - Principe cablage Réseau BT/HTA

TERRITOIRES PUBLICS
1 Rue Geneviève de Gaulle - Anthozioz
CS 50726
35207 RENNES CEDEX 2
02 99 55 82 17
http://www.territoires-rennes.fr/

Cherbourg
7 Rue de la Mairie
35250 CHEVAIGNE
02 99 55 82 17
info@ville-chevaigne.fr
http://www.ville-chevaigne.fr/

ABEIL
3 Rue d'Espagne
35010 RENNES
02 99 63 28 03
contact@abeil-bretagne.fr
www.abeil-bretagne.fr

Podar Caroline
PAYSAGISTE
CONSEILLERE
3 Rue d'Espagne
35000 RENNES
02 33 48 91 77.

Indice	Date	Projet	Vérif.	Observations	Date contrat
a	05/06/2019	AVP	AG-OM	1ère Edition	JJ/MM/AAAA
					Affaire AB2018-034
					Echelle 1/500
					Format Full Bleed A1 (841.00 X 594.00 Mm)
					Plèce n° FD - ELEC A1

Source : Plan de situation - OpenStreet Maps-Google Maps-Géoportail / Plan Topographique - Commune/VGR/RM / DT : XXXXXXXXXXXXXXXXXXXX
Cher: S:\AL_ETUDES\AB_2018_034_CHEVAIGNE_ZAC_3_LIEUX\08_MAIRES_D'ELABORER_AVP\02_Plan_Graphique\IND_KIAB2018034_CHEVAIGNE_ZAC_3_LIEUX_AVP_X.dwg - Date du Trace : 12/12/2019 09:13:04

