



DEPARTEMENT DE L'YONNE
COMMUNE DE
CHEMILLY-SUR-SEREIN

Périmètres de protection du
Captage de LA FONTAINE
DE GRAIN D'ARGENT

PLAN PARCELLAIRE FIGURATIF

Site web :
141 rue de la Poste
63000 SAINT-THÉRY-SUR-SOIGNON
Tél. 04 71 20 04 14
E-mail : secret@axis-conseils.com




Autres coordonnées :
14 rue Denis Héral
11000 COCUBO EN BRÉSSE
Tél. 04 71 21 21 24
E-mail : laur@axis-conseils.com

Informations :
1000 Courcouronnes
91190 MANDRES
Tél. 01 24 24 00 14
E-mail : secret@axis-conseils.com

1401/2021	A	Edition initiale - Plan parcellaire
Référence affaire : 141245 / CR		
Fichier : 141245 PARCELLAIRE.dwg		



Echelle : 1/2500
Rattachement planimétrique : RGF93 - CC48
Rattachement altimétrique :

-  Périmètre de protection immédiat
-  Périmètre de protection rapproché
-  Périmètre de protection éloigné

NOTA:
Les limites cadastrales sont issues de la base de données
du service du cadastre et téléchargées en date du 14/01/2021.

