


Demande de Permis de Construire

Centrale Photovoltaïque au sol

Lieux-dits « L'Etang David »

Commune de CHICHERY (89400)

JANVIER 2022


AGENCE 2BR
SARL BOUILHOL, RAMEL & BERNARD
ARCHITECTES
582, allée de la Sauvegarde
69009 LYON
Tél. : 04 78 83 61 87 - Fax : 04 78 83 64 62
Email : agence.lyon@2br.fr

Avec la participation de :



NOMENCLATURE DES DOCUMENTS DU DOSSIER

PRÉAMBULE		Format
	Imprimé de la demande CERFA 13409*07	A4
	KBIS de la société URBA 297	A4
PC1	PLAN DE SITUATION DU TERRAIN	
	PC1.1 – Plans de situation	A3
	PC1.2 – Plan cadastral	A3
PC2	PLAN DE MASSE DES CONSTRUCTIONS	
	PC2.1 – Plan d'accès au site	A3
	PC2.2 – Plan de masse paysager des installations	A3
	PC2.3 – Plan technique du projet	A0
PC3	PLAN EN COUPE DU TERRAIN ET DE LA CONSTRUCTION	
	PC3.1 – Plan de détail des structures et des panneaux	A3
	PC3.2 - Coupes d'implantation des panneaux	A0
PC4	NOTICE DECRIVANT LE TERRAIN ET PRESENTANT LE PROJET	
	PC4 – Notice	A3
PC5	PLAN DES FACADES	
	PC5.1 – Plan et façades des postes de transformation et supports onduleurs	A3
	PC5.2 – Plan de détails de la clôture et des portails	A3
	PC5.3 – Plan de détails des caméras de surveillance	A3
	PC5.4 – Plan de détails de la citerne souple pour sécurité incendie	A3
PC6	DOCUMENT GRAPHIQUE PERMETTANT D'APPRECIER L'INSERTION DU PROJET	
	PC6 – Perspectives d'insertion	A3

PC7	PHOTOGRAPHIES PERMETTANT DE SITUER LE TERRAIN DANS L'ENVIRONNEMENT PROCHE	
	PC7 – Photographies du terrain dans son environnement proche	A3
PC8	PHOTOGRAPHIES PERMETTANT DE SITUER LE TERRAIN DANS L'ENVIRONNEMENT LOINTAIN	
	PC8 – Photographies du terrain dans son environnement lointain	A3
PC11	ETUDE D'IMPACT	
	PC11 – Etude d'impact environnemental et résumé non technique de l'étude d'impact – Joints en annexe	A3
PC11 - 2	DOSSIER D'ÉVALUATION DES INCIDENCES NATURA 2000	
	PC11-2 - Dossier joint à l'étude d'impact	A3
PC13	ATTESTATION DE PRISE EN COMPTE DU PLAN DE PREVENTION DES RISQUES	
	PC13 – Attestation de l'architecte	A3
PC32	PLAN DE LA DIVISION PARCELLAIRE	

PRÉAMBULE

*Imprimé de la demande CERFA 13409*07*

KBIS de la société URBA 297

AGENCE 2BR
SARL BOUILHOL, RAMEL & BERNARD
ARCHITECTES
582, allée de la Sauvegarde
69009 LYON
Tél. : 04 78 83 61 87 - Fax : 04 78 83 64 62
Email : agence.lyon@2br.fr


 MINISTÈRE CHARGÉ
DE L'URBANISME

Récépissé de dépôt d'une demande de permis de construire ou de permis d'aménager¹


 MINISTÈRE CHARGÉ
DE L'URBANISME

Demande de Permis d'aménager comprenant ou non des constructions et/ou des démolitions Permis de construire comprenant ou non des démolitions



N° 13409*08

Madame, Monsieur,

Vous avez déposé une demande de permis de construire ou d'aménager. **Le délai d'instruction de votre dossier est de TROIS MOIS** et, si vous ne recevez pas de réponse de l'administration dans ce délai, vous bénéficierez d'un permis tacite.

• Toutefois, dans le mois qui suit le dépôt de votre dossier, l'administration peut vous contacter :

- soit pour vous avertir qu'un autre délai est applicable, lorsque le code de l'urbanisme l'a prévu pour permettre les consultations nécessaires (si votre projet nécessite la consultation d'autres services...);
- soit pour vous indiquer qu'il manque une ou plusieurs pièces à votre dossier;
- soit pour vous informer que votre projet correspond à un des cas où un permis tacite n'est pas possible.

• Si vous recevez une telle correspondance avant la fin du premier mois, celle-ci remplacera le présent récépissé.

• Si vous n'avez rien reçu à la fin du premier mois suivant le dépôt, le délai de trois mois ne pourra plus être modifié. Si aucune réponse de l'administration ne vous est parvenue à l'issue de ce délai de trois mois, vous pourrez commencer les travaux² après avoir :

- adressé au maire, par voie papier (en trois exemplaires) ou par voie électronique, une déclaration d'ouverture de chantier (vous trouverez un modèle de déclaration CERFA n° 13407 à la mairie ou sur le site officiel de l'administration française : <http://www.service-public.fr>);
 - affiché sur le terrain ce récépissé pour attester la date de dépôt;
 - installé sur le terrain, pendant toute la durée du chantier, un panneau visible de la voie publique décrivant le projet.
- Vous trouverez le modèle de panneau à la mairie, sur le site officiel de l'administration française : <http://www.service-public.fr>, ainsi que dans la plupart des magasins de matériaux.

• Attention : le permis n'est définitif qu'en l'absence de recours ou de retrait :

- dans le délai de deux mois à compter de son affichage sur le terrain, sa légalité peut être contestée par un tiers. Dans ce cas, l'auteur du recours est tenu de vous en informer au plus tard quinze jours après le dépôt du recours.
- dans le délai de trois mois après la date du permis, l'autorité compétente peut le retirer, si elle l'estime illégal, excepté dans le cas évoqué à l'article 222 de la loi n° 2018-1021 du 23 novembre 2018 portant évolution du logement, de l'aménagement et du numérique. Elle est tenue de vous en informer préalablement et de vous permettre de répondre à ses observations.

2 Certains travaux ne peuvent pas être commencés dès la délivrance du permis et doivent être différés : c'est le cas des travaux situés dans un site classé, des transformations de logements en un autre usage dans les communes de plus de 200 000 habitants et dans les départements de Paris, des Hauts-de-Seine, de la Seine-Saint-Denis et du Val-de-Marne, ou des installations classées pour la protection de l'environnement. Vous pouvez vérifier auprès de la mairie que votre projet n'entre pas dans ces cas.

(à remplir par la mairie)

Le projet ayant fait l'objet d'une demande de permis n° _____,
déposée à la mairie le : _____
par : _____

fera l'objet d'un permis tacite³ à défaut de réponse de l'administration trois mois après cette date. Les travaux pourront alors être exécutés après affichage sur le terrain du présent récépissé et d'un panneau décrivant le projet conforme au modèle réglementaire.

Cachet de la mairie :

3 Le maire ou le préfet en délivre certificat sur simple demande .

Délais et voies de recours : Le permis peut faire l'objet d'un recours administratif ou d'un recours contentieux dans un délai de deux mois à compter du premier jour d'une période continue de deux mois d'affichage sur le terrain d'un panneau décrivant le projet et visible de la voie publique (article R. 600-2 du code de l'urbanisme).

L'auteur du recours est tenu, à peine d'irrecevabilité, de notifier copie de celui-ci à l'auteur de la décision et au titulaire de l'autorisation (article R. 600-1 du code de l'urbanisme).

Le permis est délivré sous réserve du droit des tiers : Il vérifie la conformité du projet aux règles et servitudes d'urbanisme. Il ne vérifie pas si le projet respecte les autres réglementations et les règles de droit privé. Toute personne s'estimant lésée par la méconnaissance du droit de propriété ou d'autres dispositions de droit privé peut donc faire valoir ses droits en saisissant les tribunaux civils, même si le permis de construire respecte les règles d'urbanisme.

Pour les demandes de permis de construire de maisons individuelles et de leurs annexes, vous pouvez utiliser le formulaire spécifique cerfa n° 13406

A partir du 1er janvier 2022, vous pouvez déposer votre demande par voie dématérialisée selon les modalités définies par la commune compétente pour la recevoir.

Vous pouvez utiliser ce formulaire si :

- Vous réalisez un aménagement (lotissement, camping, aire de stationnement, parc d'attraction, terrain de sports ou loisirs,...).
- Vous réalisez une nouvelle construction.
- Vous effectuez des travaux sur une construction existante.
- Votre projet comprend des démolitions.
- Votre projet nécessite une autorisation d'exploitation commerciale.

Pour savoir précisément à quelle(s) formalité(s) est soumis votre projet, vous pouvez vous reporter à la notice explicative ou vous renseigner auprès de la mairie du lieu de votre projet ou vous rendre sur le service en ligne Assistance aux demandes d'autorisations d'urbanisme (AD'AU) disponible sur www.service-public.fr

Cadre réservé à la mairie du lieu du projet

PC ou PA Dpt Commune Année N° de dossier

La présente demande a été reçue à la mairie

le _____ Cachet de la mairie et signature du receveur

Dossier transmis :

- à l'Architecte des Bâtiments de France
- au Directeur du Parc National
- au Secrétariat de la Commission Départementale d'Aménagement Commercial
- au Secrétariat de la Commission Nationale d'Aménagement Commercial

1 - Identité du demandeur¹

Le demandeur indiqué dans le cadre ci-dessous sera le titulaire de la future autorisation et le redevable des taxes d'urbanisme. Dans le cas de demandeurs multiples, chacun des demandeurs, à partir deuxième, doit remplir la fiche complémentaire «Autres demandeurs». Les décisions prises par l'administration seront notifiées au demandeur indiqué ci-dessous. Une copie sera adressée aux autres demandeurs, qui seront co-titulaires de l'autorisation et solidairement responsables du paiement des taxes.

Vous êtes un particulier Madame Monsieur

Nom : _____ Prénom : _____

Date et lieu de naissance

Date : _____ Commune : _____

Département : _____ Pays : _____

Vous êtes une personne morale

Dénomination : URBA 297 Raison sociale : _____

N° SIRET : 816069433700016 Type de société (SA, SCI,...) : SAS

Représentant de la personne morale : Madame Monsieur

Nom : ANDRIEU Prénom : Stéphanie

2 - Coordonnées du demandeur

Adresse : Numéro : 75 Voie : Allée Wilhelm Roentgen - CS 40935

Lieu-dit : _____ Localité : Montpellier

Code postal : 34961 BP : _____ Cedex : _____

Téléphone : _____ indiquez l'indicatif pour le pays étranger : _____

Adresse électronique : _____ picart.julien@urbasolar.com

Si le demandeur habite à l'étranger : Pays : _____ Division territoriale : _____

2Bis - Identité et coordonnées d'une personne autre que le(s) demandeur(s)²

Si vous souhaitez que les réponses de l'administration (autres que les décisions) soient adressées à une autre personne, veuillez préciser son nom et ses coordonnées : Madame Monsieur Personne morale

Nom : _____ Prénom : _____

OU raison sociale : _____

Adresse : Numéro : _____ Voie : _____

Lieu-dit : _____ Localité : _____

Code postal : _____ BP : _____ Cedex : _____

Si cette personne habite à l'étranger : Pays : _____ Division territoriale : _____

Téléphone : _____ indiquez l'indicatif pour le pays étranger : _____

Adresse électronique : _____ @

¹ Vous pouvez déposer une demande si vous êtes dans un des quatre cas suivants : vous êtes propriétaire du terrain ou mandataire ou des propriétaires ; vous avez l'autorisation ou des propriétaires ; vous êtes co-indivisaire du terrain en indivision ou son mandataire ; vous avez qualité pour bénéficier de l'expropriation du terrain pour cause d'utilité publique.

² Cette fiche doit être complétée par les autres demandeurs si le projet de la commune est concerné.

Transmission par voie électronique :

J'accepte de recevoir à l'adresse électronique communiquée les réponses de l'administration et notamment par lettre recommandée électronique ou par un autre procédé électronique équivalent les documents habituellement notifiés par lettre recommandée avec accusé de réception.

3 - Le terrain

3.1 - Localisation du (ou des) terrain(s)

Les informations et plans (voir liste des pièces à joindre) que vous fournissez doivent permettre à l'administration de localiser précisément le (ou les) terrain(s) concerné(s) par votre projet.

Le terrain est constitué de l'ensemble des parcelles cadastrales d'un seul tenant appartenant à un même propriétaire.

Adresse du (ou des) terrain(s)

Numéro : Voie :

Lieu-dit : L'ETANG DAVID Localité : CHICHERY

Code postal : 8 9 4 0 0

Références cadastrales³ : (si votre projet porte sur plusieurs parcelles cadastrales, veuillez renseigner la fiche complémentaire page 10)

Préfixe : Section : Numéro :

Superficie de la parcelle cadastrale (en m²) : VOIR PAGE 10/19

3.2 - Situation juridique du terrain (ces données, qui sont facultatives, peuvent toutefois vous permettre de faire valoir des droits à construire ou de bénéficier d'impositions plus favorables)

Êtes-vous titulaire d'un certificat d'urbanisme pour ce terrain ?	Oui <input type="checkbox"/>	Non <input checked="" type="checkbox"/>	Je ne sais pas <input type="checkbox"/>
Le terrain est-il situé dans un lotissement ?	Oui <input type="checkbox"/>	Non <input checked="" type="checkbox"/>	Je ne sais pas <input type="checkbox"/>
Le terrain est-il situé dans une Zone d'Aménagement Concertée (Z.A.C.) ?	Oui <input type="checkbox"/>	Non <input checked="" type="checkbox"/>	Je ne sais pas <input type="checkbox"/>
Le terrain fait-il partie d'un remembrement urbain (Association Foncière Urbain) ?	Oui <input type="checkbox"/>	Non <input checked="" type="checkbox"/>	Je ne sais pas <input type="checkbox"/>
Le terrain est-il situé dans un périmètre ayant fait l'objet d'une convention de Projet Urbain Partenarial (P.U.P) ?	Oui <input type="checkbox"/>	Non <input checked="" type="checkbox"/>	Je ne sais pas <input type="checkbox"/>
Le projet est-il situé dans le périmètre d'une Opération d'Intérêt National (O.I.N) ?	Oui <input type="checkbox"/>	Non <input checked="" type="checkbox"/>	Je ne sais pas <input type="checkbox"/>

Si votre terrain est concerné par l'un des cas ci-dessus, veuillez préciser, si vous les connaissez, les dates de décision ou d'auto-risation, les numéros et les dénominations :

4 - À remplir pour une demande concernant un projet d'aménagement

Si votre projet ne comporte pas d'aménagements, reportez-vous directement au cadre 5 (projet de construction)

4.1 - Nature des travaux, installations ou aménagements envisagés (cochez la ou les cases correspondantes) Quel que soit le secteur de la commune

- Lotissement
- Remembrement réalisé par une association foncière urbaine libre
- Terrain de camping
- Parc résidentiel de loisirs ou village de vacances
- Aménagement d'un terrain pour la pratique de sports ou de loisirs motorisés
- Aménagement d'un parc d'attraction ou d'une aire de jeux et de sports
- Aménagement d'un golf
- Aires de stationnement ouvertes au public, dépôts de véhicules et garages collectifs de caravanes ou de résidences mobiles de loisirs
- Contenance (nombre d'unités) :
- Travaux d'affouillements ou d'exhaussements du sol :
- Superficie en m² :
- Profondeur (pour les affouillements) :
- Hauteur (pour les exhaussements) :
- Aménagement d'un terrain pour au moins 2 résidences démontables, créant une surface de plancher totale supérieure à 40 m², constituant l'habitat permanent de leurs utilisateurs
- Aménagement d'une aire d'accueil ou d'un terrain familial des gens du voyage recevant plus de deux résidences mobiles

Dans les secteurs protégés

Aménagement situé dans un espace remarquable ou milieu du littoral identifié dans un document d'urbanisme comme devant être protégé³ :

- Chemin piétonnier ou objet mobilier destiné à l'accueil ou à l'information du public, lorsqu'ils sont nécessaires à la gestion ou à l'ouverture au public de ces espaces ou milieux
- Aménagement nécessaire à l'exercice des activités agricoles, de pêche et de culture marine ou lacustres, conchylicoles, pastorales et forestières

Aménagement situé dans le périmètre d'un site patrimonial remarquable ou dans les abords des monuments historiques³ :

- Création d'une voie
- Travaux ayant pour effet de modifier les caractéristiques d'une voie existante
- Création d'un espace public

Aménagement situé dans un site classé ou une réserve naturelle³ :

- Création d'un espace public

Courte description de votre projet ou de vos travaux :

Superficie du (ou des) terrain(s) à aménager (en m²) :

Si les travaux sont réalisés par tranches, veuillez en préciser le nombre et leur contenu :

4.2 - À remplir pour une demande concernant un lotissement

Nombre maximum de lots projetés :

Surface de plancher maximale envisagée (en m²) :

Comment la constructibilité globale sera-t-elle répartie ?

- Par application du coefficient d'occupation du sol (COS) à chaque lot
- Conformément aux plans ou tableaux joints à la présente demande
- La constructibilité sera déterminée à la vente (ou à la location) de chaque lot. Dans ce cas, le lotisseur devra fournir un certificat aux constructeurs.

Le projet fait-il l'objet d'une demande de travaux définition différés ? Oui Non

Si oui, quelle garantie sera utilisée ?

Consignation en compte bloqué ou Garantie financière d'achèvement des travaux

Le projet fait-il l'objet d'une demande de vente ou location de lots par anticipation ? Oui Non

4.3 - À remplir pour l'aménagement d'un camping ou d'un autre terrain aménagé en vue de l'hébergement touristique

Nombre maximum d'emplacements réservés aux tentes, caravanes ou résidences mobiles de loisirs :

Nombre maximal de personnes accueillies :

Implantation d'habitations légères de loisirs (HLL)

Nombre d'emplacements réservés aux HLL :

Surface de plancher prévue, réservée aux HLL (m²) :

Lorsque le terrain est destiné à une exploitation saisonnière, veuillez préciser la (ou les) période(s) d'exploitation :

Agrandissement ou réaménagement d'une structure existante ? Oui Non

Si oui, joindre un plan indiquant l'état actuel et les aménagements

5 - À remplir pour une demande comprenant un projet de construction**5.1 - Architecte**Vous avez eu recours à un architecte⁴ : Oui Non

Si oui, vous devez compléter les informations ci-dessous :

Nom de l'architecte : SARL BOUILHOL RAMEL BERNARD Prénom :

Numéro : 582 Voie : ALLEE DE LA SAUVEGARDE

Lieu-dit : Localité :

Code postal : BP : Cedex :

N° d'inscription sur le tableau de l'ordre : SO2712

Conseil Régional de : 334 RHONES ALPES

Téléphone : 0 4 7 8 8 3 6 1 8 7 ou Télécopie : 0 4 7 8 8 3 6 4 6 2 ou

Adresse électronique : agence.lyon @2br.fr

Si vous n'avez pas eu recours à un architecte (ou un agréé en architecture), veuillez cocher la case ci-dessous⁵ : Je déclare sur l'honneur que mon projet entre dans l'une des situations pour lesquelles le recours à l'architecte n'est pas obligatoire.**5.2 - Nature du projet envisagé** Nouvelle construction Travaux sur construction existante Le terrain doit être divisé en propriété ou en jouissance avant l'achèvement de la (ou des) construction(s)

Courte description de votre projet ou de vos travaux :

Construction d'une centrale photovoltaïque au sol sur la commune de Chichery comprenant la réalisation de trois postes de transformation.

Si votre projet nécessite une puissance électrique supérieure à 12 kVA monophasé (ou 36 kVA triphasé), indiquez la puissance électrique nécessaire à votre projet :

5.3 - Informations complémentaires

• Nombre total de logements créés : dont individuels : dont collectifs :

• Répartition du nombre total de logements créés par type de financement :

Logement Locatif Social Accession Sociale (hors prêt à taux zéro) Prêt à taux zéro

 Autres financements :

• Mode d'utilisation principale des logements :

Occupation personnelle (particulier) ou en compte propre (personne morale) Vente Location

S'il s'agit d'une occupation personnelle, veuillez préciser : Résidence principale Résidence secondaire

Si le projet porte sur une annexe à l'habitation, veuillez préciser : Piscine Garage Véranda Abri de jardin

 Autres annexes à l'habitation :

Si le projet est un foyer ou une résidence, à quel titre :

Résidence pour personnes âgées Résidence pour étudiants Résidence de tourisme

Résidence hôtelière à vocation sociale Résidence sociale Résidence pour personnes handicapées

 Autres, précisez :

• Nombre de chambres créées en foyer ou dans un hébergement d'un autre type :

• Répartition du nombre de logements créés selon le nombre de pièces :

1 pièce 2 pièces 3 pièces 4 pièces 5 pièces 6 pièces et plus

• Le nombre de niveaux du bâtiment le plus élevé : au-dessus du sol et au-dessous du sol

• Indiquez si vos travaux comprennent notamment :

Extension Surélévation Création de niveaux supplémentaires

• Information sur la destination des constructions futures en cas de réalisation au bénéfice d'un service public ou d'intérêt

collectif : Transport Enseignement et recherche Action sociale

Ouvrage spécial Santé Culture et loisir**5.4 - Construction périodiquement démontée et ré-installée**

Période(s) de l'année durant laquelle (lesquelles) la construction doit être démontée :

5.5 - Destination des constructions et tableau des surfaces (uniquement à remplir si votre projet de construction est situé dans une commune couverte par un plan local d'urbanisme ou un document en tenant lieu appliquant l'article R.123-9 du code de l'urbanisme dans sa rédaction antérieure au 1er janvier 2016).surfaces de plancher⁷ en m²

Destinations	Surface existante avant travaux (A)	Surface créée ⁸ (B)	Surface créée par changement de destination ⁹ (C)	Surface supprimée ¹⁰ (D)	Surface supprimée par changement de destination ⁹ (E)	Surface totale = (A) + (B) + (C) - (D) - (E)
Habitation						
Hébergement hôtelier						
Bureaux						
Commerce						
Artisanat ¹¹						
Industrie						
Exploitation agricole ou forestière						
Entrepôt						
Service public ou d'intérêt collectif		39				39
Surfaces totales (m ²)		39				39

⁷ Vous pouvez vous aider de la fiche d'aide pour le calcul des surfaces. La surface de plancher d'une construction est égale à la somme des surfaces de plancher closes et couvertes, sous une hauteur de plafond supérieure à 1,80 m, calculée à partir du nu intérieur des façades, après déduction, sous certaines conditions, des vides et des trémies, des aires de stationnement, des caves ou celliers, des combles et des locaux techniques ainsi que, dans les immeubles collectifs, une part forfaitaire des surfaces de plancher affectées à l'habitation (voir article R.111-22 du Code de l'urbanisme).

⁸ Il peut s'agir soit d'une surface nouvelle construite à l'occasion des travaux, soit d'une surface résultant de la transformation d'un local non constitutif de surface de plancher (ex : transformation du garage d'une habitation en chambre).

⁹ Le changement de destination consiste à transformer une surface existante de l'une des neuf destinations mentionnées dans le tableau vers une autre de ces destinations. Par exemple : la transformation de surfaces de bureaux en hôtel ou la transformation d'une habitation en commerce.

¹⁰ Il peut s'agir soit d'une surface démolie à l'occasion des travaux, soit d'une surface résultant de la transformation d'un local constitutif de surface de plancher (ex : transformation d'un commerce en local technique dans un immeuble commercial).

¹¹ L'activité d'artisan est définie par la loi n° 96 603 du 5 juillet 1996 dans ses articles 19 et suivants, « activités professionnelles indépendantes de production, de transformation, de réparation, ou prestation de service relevant de l'artisanat et figurant sur une liste annexée au décret N° 98-247 du 2 avril 1998 ».

⁴ Lorsque le recours à l'architecte est obligatoire pour établir le projet architectural faisant l'objet de la demande, celui-ci doit comporter la signature de tous les architectes qui ont contribué à son élaboration (loi n°77-2 du 3 janvier 1977 sur l'architecture).

⁵ Vous pouvez vous dispenser du recours à un architecte (ou un agréé en architecture) si vous êtes un particulier ou une exploitation agricole à responsabilité limitée à associé unique et que vous déclarez vouloir édifier ou modifier pour vous-même :

5.6 - Destination, sous-destination des constructions et tableau des surfaces (uniquement à remplir si votre projet de construction est situé dans une commune couverte par le règlement national d'urbanisme, une carte communale ou dans une commune non visée à la rubrique 5.5).

Surface de plancher¹² en m²

Destinations ¹³	Sous-destinations ¹⁴	Surface existante avant travaux (A)	Surface créée ¹⁵ (B)	Surface créée par changement de destination ¹⁶ ou de sous-destination ¹⁷ (C)	Surface supprimée ¹⁸ (D)	Surface supprimée par changement de destination ¹⁶ ou de sous-destination ¹⁷ (E)	Surface totale=(A)+(B)+(C)-(D)-(E)
Exploitation agricole et forestière	Exploitation agricole						
	Exploitation forestière						
Habitation	Logement						
	Hébergement						
Commerce et activités de service	Artisanat et commerce de détail						
	Restauration						
	Commerce de gros						
	Activités de services où s'effectue l'accueil d'une clientèle						
	Cinéma						
	Hôtels						
	Autres hébergements touristiques						
Equipement d'intérêt collectif et services publics	Locaux et bureaux accueillant du public des administrations publiques et assimilés						
	Locaux techniques et industriels des administrations publiques et assimilés						
	Établissements d'enseignement, de santé et d'action sociale						
	Salles d'art et de spectacles						
	Équipements sportifs						
	Autres équipements recevant du public						
Autres activités des secteurs secondaire ou tertiaire	Industrie						
	Entrepôt						
	Bureau						
	Centre de congrès et d'exposition						
Surfaces totales (en m²)							

¹² Vous pouvez vous aider de la fiche d'aide pour le calcul des surfaces. La surface de plancher d'une construction est égale à la somme des surfaces de plancher closes et couvertes, sous une hauteur de plafond supérieure à 1,80 m, calculée à partir du nu intérieur des façades, après déduction, sous certaines conditions, des vides et des trémies, des aires de stationnement, des caves ou celliers, des combles et des locaux techniques ainsi que, dans les immeubles collectifs, une part forfaitaire des surfaces de plancher affectées à l'habitation (voir article R.111-22 du Code de l'urbanisme).

¹³ Les destinations sont réglementées en application de l'article R. 151-27 du code de l'urbanisme.

¹⁴ Les sous-destinations sont réglementées en application de l'article R. 151-28 du code de l'urbanisme.

¹⁵ Il peut s'agir soit d'une surface nouvelle construite à l'occasion des travaux, soit d'une surface résultant de la transformation d'un local non constitutif de surface de plancher (ex : transformation du garage d'une habitation en chambre)

¹⁶ Le changement de destination consiste à transformer une surface existante de l'une des cinq destinations mentionnées dans le tableau vers une autre de ces destinations. Par exemple : la transformation de surfaces de commerces et activités de service en habitation.

¹⁷ Le changement de sous-destination consiste à transformer une surface existante de l'une des vingt sous-destinations mentionnées dans le tableau vers une autre de ces sous-destinations. Par exemple : la transformation de surfaces d'entrepôt en bureau ou en salle d'art et de spectacles.

¹⁸ Il peut s'agir soit d'une surface démolie à l'occasion des travaux, soit d'une surface résultant de la transformation d'un local constitutif de surface de plancher (ex : transformation d'un commerce en local technique dans un immeuble commercial).

5.7 - Stationnement

Nombre de places de stationnement

Avant réalisation du projet : Après réalisation du projet :

Places de stationnement affectées au projet, aménagées ou réservées en dehors du terrain sur lequel est situé le projet

Adresse(s) des aires de stationnement :

Nombre de places :

Surface totale affectée au stationnement : m², dont surface bâtie : m²

Pour les commerces et cinémas :

Emprise au sol des surfaces, bâties ou non, affectées au stationnement (m²) :

6 - À remplir lorsque le projet nécessite des démolitions

Tous les travaux de démolition ne sont pas soumis à permis. Il vous appartient de vous renseigner auprès de la mairie afin de savoir si votre projet de démolition nécessite une autorisation. Vous pouvez également demander un permis de démolir distinct de la présente demande.

Date(s) approximative(s) à laquelle le ou les bâtiments dont la démolition est envisagée ont été construits :

- Démolition totale
 Démolition partielle

En cas de démolition partielle, veuillez décrire les travaux qui seront, le cas échéant, effectués sur les constructions restantes :

Nombre de logement démolis :

7 - Participation pour voirie et réseaux

Si votre projet se situe sur un terrain soumis à la participation pour voirie et réseaux (PVR), indiquez les coordonnées du propriétaire ou celles du bénéficiaire de la promesse de vente, s'il est différent du demandeur

Madame Monsieur Personne morale

Nom : Prénom :

OU raison sociale :

Adresse : Numéro : Voie :

Lieu-dit : Localité :

Code postal : BP : Cedex :

Adresse électronique : @

Si cette personne habite à l'étranger : Pays :

Division territoriale :

8- Informations pour l'application d'une législation connexe

Indiquez si votre projet :

- porte sur une installation, un ouvrage, des travaux ou une activité soumis à déclaration en application du code de l'environnement (IOTA)
- porte sur des travaux soumis à autorisation environnementale en application du L.181-1 du code de l'environnement
- fait l'objet d'une dérogation au titre du L.411-2 4° du code de l'environnement (dérogation espèces protégées)
- porte sur une installation classée soumise à enregistrement en application de l'article L. 512-7 du code de l'environnement
- déroge à certaines règles de construction et met en œuvre une solution d'effet équivalent au titre de l'ordonnance n° 2018-937 du 30 octobre 2018 visant à faciliter la réalisation de projets de construction et à favoriser l'innovation
- relève de l'article L.632-2-1 du code du patrimoine (avis simple de l'architecte des Bâtiments de France pour les antennes-relais et les opérations liées au traitement de l'habitat indigne)

Indiquez si votre projet se situe dans les périmètres de protection suivants :

(informations complémentaires)

- se situe dans le périmètre d'un site patrimonial remarquable
- se situe dans les abords d'un monument historique

J'atteste avoir qualité pour demander la présente autorisation.
Je certifie exacts les renseignements fournis.

Je suis informé(e) que les renseignements figurant dans cette demande serviront au calcul des impositions prévues par le code de l'urbanisme.

Le demandeur, et le cas échéant l'architecte, ont connaissance des règles générales de construction prévues par le code de la construction et de l'habitation.

À Montpellier

Le : 12/01/2022

Signature du (des) demandeur(s)

Dans le cadre d'une saisine par voie papier :

Votre demande doit être établie en quatre exemplaires et doit être déposée à la mairie du lieu du projet.

Vous devrez produire :

- un exemplaire supplémentaire, si votre projet se situe dans le périmètre d'un site patrimonial remarquable ou se voit appliquer une autre protection au titre des monuments historiques ;
- un exemplaire supplémentaire, si votre projet se situe dans un site classé, un site inscrit ou une réserve naturelle ;
- un exemplaire supplémentaire, si votre projet fait l'objet d'une demande de dérogation auprès de la commission régionale du patrimoine et de l'architecture ;
- deux exemplaires supplémentaires, si votre projet se situe dans un cœur de parc national ;
- deux exemplaires supplémentaires dont un sur support dématérialisé, si votre projet est soumis à autorisation d'exploitation commerciale.

Pour un permis d'aménager un lotissement :

En application de l'article L.441-4 du code de l'urbanisme, je certifie avoir fait appel aux compétences nécessaires en matière d'architecture, d'urbanisme et de paysage pour l'établissement du projet architectural, paysager et environnemental.

Si la surface du terrain à aménager est supérieure à 2 500 m², je certifie qu'un architecte au sens de l'article 9 de la loi n° 77-2 du 3 janvier 1977 sur l'architecture, ou qu'un paysagiste-concepteur au sens de l'article 174 de la loi n° 2016-1087 du 8 août 2016 pour la reconquête de la biodiversité, de la nature et des paysages, a participé à l'établissement du projet architectural, paysager et environnemental.

Information à remplir sur le professionnel sollicité:

architecte paysagiste-concepteur

Nom : _____ Prénom : _____

Numéro : _____ Voie : _____

Lieu-dit : _____ Localité : _____

Code postal : _____ BP : _____ Cedex : _____

Téléphone : _____

Adresse électronique : _____@_____

Pour les architectes uniquement :

N° d'inscription sur le tableau de l'ordre : _____

Conseil régional de : _____

Références cadastrales : fiche complémentaire

Si votre projet porte sur plusieurs parcelles cadastrales, veuillez indiquer pour chaque parcelle cadastrale sa superficie ainsi que la superficie totale du terrain.

Préfixe : 0 0 0 Section : Z M Numéro : 0 0 2 6
Superficie de la parcelle cadastrale (en m²) : 54800

Préfixe : 0 0 0 Section : Z M Numéro : 0 0 6 5
Superficie de la parcelle cadastrale (en m²) : 29649

Préfixe : 0 0 0 Section : Z M Numéro : 0 0 7 1
Superficie de la parcelle cadastrale (en m²) : 3642

Préfixe : 0 0 0 Section : Z M Numéro : 0 0 7 2
Superficie de la parcelle cadastrale (en m²) : 15593

Préfixe : Section : Numéro :
Superficie de la parcelle cadastrale (en m²) :

Préfixe : Section : Numéro :
Superficie de la parcelle cadastrale (en m²) :

Préfixe : Section : Numéro :
Superficie de la parcelle cadastrale (en m²) :

Préfixe : Section : Numéro :
Superficie de la parcelle cadastrale (en m²) :

Préfixe : Section : Numéro :
Superficie de la parcelle cadastrale (en m²) :

Préfixe : Section : Numéro :
Superficie de la parcelle cadastrale (en m²) :

Préfixe : Section : Numéro :
Superficie de la parcelle cadastrale (en m²) :

Préfixe : Section : Numéro :
Superficie de la parcelle cadastrale (en m²) :

Préfixe : Section : Numéro :
Superficie de la parcelle cadastrale (en m²) :

Préfixe : Section : Numéro :
Superficie de la parcelle cadastrale (en m²) :

Préfixe : Section : Numéro :
Superficie de la parcelle cadastrale (en m²) :

Préfixe : Section : Numéro :
Superficie de la parcelle cadastrale (en m²) :

Préfixe : Section : Numéro :
Superficie de la parcelle cadastrale (en m²) :

Préfixe : Section : Numéro :
Superficie de la parcelle cadastrale (en m²) :

Préfixe : Section : Numéro :
Superficie de la parcelle cadastrale (en m²) :

Préfixe : Section : Numéro :
Superficie de la parcelle cadastrale (en m²) :

Superficie totale du terrain (en m²) : 103684

Traitements des données à caractère personnel

Conformément au Règlement (UE) 2016/679 relatif à la protection des personnes physiques à l'égard du traitement des données à caractère personnel et à la libre circulation des données et de la loi n°78-17 du 6 janvier 1978 relative à l'informatique, aux fichiers et aux libertés modifiée, vous disposez d'un droit d'accès et de rectification.

1- Traitement des données à des fins d'instruction de la demande d'autorisation

Le responsable de traitement est la commune de dépôt de votre dossier.

Les données recueillies seront transmises aux services compétents pour l'instruction de votre demande.

Pour toute information, question ou exercice de vos droits portant sur la collecte et le traitement de vos données à des fins d'instruction, veuillez prendre contact avec la mairie du lieu de dépôt de votre dossier.

2- Traitements à des fins de mise en œuvre et de suivi des politiques publiques basées sur la construction neuve et de statistiques

Vos données à caractère personnel sont traitées automatiquement par le Service des données et études statistiques (SDES), service statistique ministériel de l'énergie, du logement, du transport et de l'environnement rattaché au Ministère de la transition écologique, à des fins de mise en œuvre et de suivi des politiques publiques basées sur la construction neuve et de statistiques sur le fondement des articles R423-75 à R423-79 du code de l'urbanisme.

Pour toute information complémentaire, vous devez vous reporter à l'arrêté du 16 mars 2021 relatif au traitement automatisé des données d'urbanisme énumérées à l'article R.423-76 du code de l'urbanisme dénommé « SITADEL » au ministère de la transition écologique, présent sur le site Légifrance à l'adresse suivante :

<https://www.legifrance.gouv.fr/jorf/id/JORFTEXT000043279929>

Vous pouvez exercer vos droits auprès du délégué à la protection des données (DPD) du MTE et du MCTRCT :

- A l'adresse suivante : rgpd.bacs.sdes.cgdd@developpement-durable.gouv.fr ou dpd.daj.sg@developpement-durable.gouv.fr
- Ou par courrier (avec une copie de votre pièce d'identité en cas d'exercice de vos droits) à l'adresse suivante :
Ministère de la transition écologique
Ministère de la cohésion des territoires et des relations avec les collectivités territoriales
A l'attention du Délégué à la protection des données
SG/DAJ/AJAG1-2, 92055 La Défense cedex

Si vous estimez que vos droits ne sont pas respectés, vous pouvez faire une réclamation auprès de la Commission Nationale Informatique et Libertés (CNIL), par courrier :

A l'attention du délégué à la protection des données ;
3 Place de Fontenoy
TSA 80715
75334 Paris Cedex 07



Bordereau de dépôt des pièces jointes à une demande de permis de construire

Cochez les cases correspondant aux pièces jointes à votre demande et reportez le numéro correspondant sur la pièce jointe

Pour toute précision sur le contenu exact des pièces à joindre à votre demande, vous pouvez vous référer à la liste détaillée qui vous a été fournie avec le formulaire de demande et vous renseigner auprès de la mairie ou du service départemental de l'Etat chargé de l'urbanisme

Cette liste est exhaustive et aucune autre pièce ne peut vous être demandée

Dans le cadre d'une saisine par voie papier, vous devez fournir quatre dossiers complets constitués chacun d'un exemplaire du formulaire de demande accompagné des pièces nécessaires à l'instruction de votre permis, parmi celles énumérées ci-dessous [art. R.423-2 b) du code de l'urbanisme]. Des exemplaires supplémentaires du dossier complet sont parfois nécessaires si vos travaux sont situés dans un secteur protégé (monument historique, site, réserve naturelle, parc national,...)¹ ou si des travaux de surélévation d'une construction achevée depuis plus de 2 ans font l'objet d'une demande de dérogation à des règles de construction [art. L.111-4-1 du code de la construction et de l'habitation].

Cinq exemplaires supplémentaires des pièces PC1, PC2 et PC3, en plus de ceux fournis dans chaque dossier, sont demandés afin d'être envoyés à d'autres services pour consultation et avis [art A. 431-9 du code de l'urbanisme].

1) Pièces obligatoires pour tous les dossiers :

Pièce	Nombre d'exemplaires à fournir uniquement dans le cadre d'une saisine par voie papier
<input checked="" type="checkbox"/> PC1. Un plan de situation du terrain [Art. R. 431-7 a) du code de l'urbanisme]	1 exemplaire par dossier + 5 exemplaires supplémentaires
<input checked="" type="checkbox"/> PC2. Un plan de masse des constructions à édifier ou à modifier [Art. R. 431-9 du code de l'urbanisme]	1 exemplaire par dossier + 5 exemplaires supplémentaires
<input checked="" type="checkbox"/> PC3. Un plan en coupe du terrain et de la construction [Article R. 431-10 b) du code de l'urbanisme]	1 exemplaire par dossier + 5 exemplaires supplémentaires
<input checked="" type="checkbox"/> PC4. Une notice décrivant le terrain et présentant le projet [Art. R. 431-8 du code de l'urbanisme]	1 exemplaire par dossier
<input checked="" type="checkbox"/> PC5. Un plan des façades et des toitures [Art. R. 431-10 a) du code de l'urbanisme]	1 exemplaire par dossier
<input checked="" type="checkbox"/> PC6. Un document graphique permettant d'apprécier l'insertion du projet de construction dans son environnement [Art. R. 431-10 c) du code de l'urbanisme] ²	1 exemplaire par dossier
<input checked="" type="checkbox"/> PC7. Une photographie permettant de situer le terrain dans l'environnement proche [Art. R. 431-10 d) du code de l'urbanisme] ²	1 exemplaire par dossier
<input checked="" type="checkbox"/> PC8. Une photographie permettant de situer le terrain dans le paysage lointain [Art. R. 431-10 d) du code de l'urbanisme] ²	1 exemplaire par dossier

2) Pièces à joindre selon la nature ou la situation du projet :

Pièce	Nombre d'exemplaires à fournir uniquement dans le cadre d'une saisine par voie papier
Si votre projet porte sur des travaux nécessaires à la réalisation d'une opération de restauration immobilière ou à l'intérieur d'un immeuble inscrit au titre des monuments historiques :	
<input type="checkbox"/> PC9. Un document graphique faisant apparaître l'état initial et l'état futur de chacune des parties du bâtiment faisant l'objet des travaux. [Art. R. 431-11 du code de l'urbanisme]	1 exemplaire par dossier
Si votre projet se situe sur le domaine public ou en surplomb du domaine public :	
<input type="checkbox"/> PC10. L'accord du gestionnaire du domaine pour engager la procédure d'autorisation d'occupation temporaire du domaine public [Art. R. 431-13 du code de l'urbanisme]	1 exemplaire par dossier
Si votre projet porte sur des travaux nécessaires à la réalisation d'une opération de restauration immobilière ou sur un immeuble inscrit au titre des monuments historiques, sur un immeuble situé dans le périmètre d'un site patrimonial remarquable ou abords des monuments historiques ou dans un coeur de parc national :	
<input type="checkbox"/> PC10-1. Une notice complémentaire indiquant les matériaux utilisés et les modalités d'exécution des travaux [Art. R. 431-14 et R. 431-14-1 du code de l'urbanisme]	1 exemplaire par dossier

¹ Se renseigner auprès de la mairie

² Cette pièce n'est pas exigée si votre projet se situe dans un périmètre ayant fait l'objet d'un permis d'aménager

Si votre projet se situe dans un coeur de parc national :

<input type="checkbox"/> PC10-2. Le dossier prévu au II de l'article R. 331-19 du code de l'environnement [Art. R. 431-14-1 du code de l'urbanisme]	1 exemplaire par dossier
--	--------------------------

Si votre projet est soumis à l'obligation de réaliser une étude d'impact :

<input checked="" type="checkbox"/> PC11. L'étude d'impact ou la décision de dispense d'une telle étude [Art. R. 431-16 a) du code de l'urbanisme]	1 exemplaire par dossier
<input type="checkbox"/> PC11-1. L'étude d'impact actualisée ainsi que les avis de l'autorité environnementale, des collectivités territoriales et leurs groupements intéressés par le projet [Art. R. 431-16 b) du code de l'urbanisme]	1 exemplaire par dossier

Si votre projet doit faire l'objet d'une évaluation de ses incidences sur un site Natura 2000 en application de l'article L. 414-4 du code de l'environnement :

<input checked="" type="checkbox"/> PC11-2. Le dossier d'évaluation des incidences prévu à l'art. R. 414-23 du code de l'environnement ou l'étude d'impact en tenant lieu [Art. R. 431-16 c) du code de l'urbanisme]	1 exemplaire par dossier
---	--------------------------

Si votre projet est accompagné de la réalisation ou de la réhabilitation d'une installation d'assainissement non collectif:

<input type="checkbox"/> PC11-3. L'attestation de conformité du projet d'installation [Art. R. 431-16 d) du code de l'urbanisme]	1 exemplaire par dossier
---	--------------------------

Si votre projet est tenu de respecter les règles parasismiques et paracycloniques :

<input type="checkbox"/> PC12. L'attestation d'un contrôleur technique [Art. R. 431-16 e) du code de l'urbanisme]	1 exemplaire par dossier
--	--------------------------

Si votre projet se situe dans une zone où un plan de prévention des risques impose la réalisation d'une étude :

<input checked="" type="checkbox"/> PC13. L'attestation de l'architecte ou de l'expert certifiant que l'étude a été réalisée et que le projet la prend en compte [Art. R. 431-16 f) du code de l'urbanisme]	1 exemplaire par dossier
--	--------------------------

Si votre projet nécessite un agrément :

<input type="checkbox"/> PC14. La copie de l'agrément [Art. R. 431-16 g) du code de l'urbanisme]	1 exemplaire par dossier
---	--------------------------

Si votre projet se situe en commune littorale dans un espace remarquable ou dans un milieu à préserver :

<input type="checkbox"/> PC15. Une notice précisant l'activité économique qui doit être exercée dans le bâtiment [Art. R. 431-16 h) du code de l'urbanisme]	1 exemplaire par dossier
--	--------------------------

Si votre projet nécessite une étude de sécurité publique :

<input type="checkbox"/> PC16. L'étude de sécurité [Art. R. 431-16 i) du code de l'urbanisme]	1 exemplaire par dossier
--	--------------------------

Si votre projet est tenu de respecter la réglementation thermique ou la réglementation environnementale :

<input type="checkbox"/> PC 16-1. Le formulaire attestant la prise en compte de la réglementation thermique et, le cas échéant, la réalisation de l'étude de faisabilité relative aux approvisionnements en énergie, prévu par les articles R. 122-22 et R. 122-23 du code de la construction et de l'habitation [Art. R. 431-16 j) du code de l'urbanisme]	1 exemplaire par dossier
<input type="checkbox"/> OU PC 16-1-1. Le formulaire attestant la prise en compte des performances énergétiques et environnementale et, le cas échéant, la réalisation de l'étude de faisabilité relative aux approvisionnements en énergie en application de l'article R.111-20-8-D du code de la construction et de l'habitation [Art. R.431-16 j) du code de l'urbanisme]	

Si votre projet est situé à proximité d'une canalisation de transport dans une zone de dangers :

<input type="checkbox"/> PC 16-2. L'analyse de compatibilité du projet avec la canalisation du point de vue de la sécurité des personnes, prévue à l'art. R. 555-31 du code de l'environnement [Art. R. 431-16 k) du code de l'urbanisme]	1 exemplaire par dossier
--	--------------------------

Si votre projet porte sur la construction d'un bâtiment comportant un lieu sécurisé auquel ont accès les véhicules de transport de fonds en vue de leur chargement ou déchargement :

<input type="checkbox"/> PC 16-3. Le récépissé de transmission du dossier à la commission départementale de la sécurité des transports de fonds [Art. R. 431-16 l) du code de l'urbanisme]	1 exemplaire par dossier
---	--------------------------

Si votre projet fait l'objet d'une concertation :

<input type="checkbox"/> PC16-4. Le bilan de la concertation et le document conclusif [Art. R. 431-16 m) du code de l'urbanisme]	1 exemplaire par dossier
---	--------------------------

Si votre projet se situe sur un terrain ayant accueilli une installation classée mise à l'arrêt définitif et régulièrement réhabilitée pour permettre l'usage défini dans les conditions prévues aux articles L. 512-6-1, L. 512-7-6 et L. 512-12-1 du code de l'environnement, et lorsqu'un usage différent est envisagé:

<input type="checkbox"/> PC 16-5. Une attestation établie par un bureau d'études certifié dans le domaine des sites et sols pollués, ou équivalent, garantissant que les mesures de gestion de la pollution au regard du nouvel usage du terrain projeté ont été prise en compte dans la conception du projet. [Art. R. 431-16 n) du code de l'urbanisme]	1 exemplaire par dossier
--	--------------------------

Si votre projet se situe dans un secteur d'information sur les sols, et si la construction projetée n'est pas dans le périmètre d'un lotissement autorisé ayant déjà fait l'objet d'une demande comportant une attestation garantissant la réalisation d'une étude des sols :

<input type="checkbox"/> PC 16-6. Une attestation établie par un bureau d'études certifié dans le domaine des sites et sols pollués, ou équivalent, garantissant que les mesures de gestion de la pollution au regard du nouvel usage du terrain projeté ont été prises en compte dans la conception du projet. [Art. R.431-16 o) du code de l'urbanisme]	1 exemplaire par dossier
--	--------------------------

Si votre projet déroge à certaines règles de construction et met en œuvre une solution d'effet équivalent :

<input type="checkbox"/> PC 16-7. L'attestation montrant le caractère équivalent des résultats obtenus par les moyens mis en œuvre, ainsi que leur caractère innovant [Art. 5 de l'ordonnance n° 2018-937 du 30 octobre 2018 visant à faciliter la réalisation de projets de construction et à favoriser l'innovation]	1 exemplaire par dossier
---	--------------------------

Si votre projet porte sur des constructions situées dans un emplacement réservé à la réalisation d'un programme de logements par le plan local d'urbanisme ou le document en tenant lieu [Art. L. 151-41 4° du code de l'urbanisme] ou dans un secteur délimité par le plan local d'urbanisme ou le document d'urbanisme en tenant lieu dans lesquels, en cas de réalisation d'un programme de logement, une partie de ce programme doit être affectée à des catégories de logements locatifs sociaux [Art. L. 151-15 du code de l'urbanisme] :

<input type="checkbox"/> PC17. Un tableau indiquant la surface de plancher des logements créés correspondant aux catégories de logements dont la construction sur le terrain est imposée par le plan local d'urbanisme ou le document d'urbanisme en tenant lieu [Art. R. 431-16-1 du code de l'urbanisme]	1 exemplaire par dossier
---	--------------------------

Si votre projet porte sur des constructions situées dans un secteur délimité par le plan local d'urbanisme ou le document en tenant lieu dans lequel les programmes de logements doivent comporter une proportion de logements d'une taille minimale [Art. L. 151-14 du code de l'urbanisme] :

<input type="checkbox"/> PC17-1. Un tableau indiquant la proportion de logements de la taille minimale imposée par le plan local d'urbanisme ou par le document en tenant lieu [Art. R. 431-16-2 du code de l'urbanisme]	1 exemplaire par dossier
---	--------------------------

Si votre projet porte sur la construction d'un immeuble collectif de plus de douze logements ou de plus de 800m² de surface de plancher, située dans une commune faisant l'objet d'un arrêté de carence en logements sociaux, et en l'absence de dérogation préfectorale :

<input type="checkbox"/> PC 17-2 Un tableau indiquant le nombre de logements familiaux et la part de ces logements familiaux correspondant à des logements locatifs sociaux définis à l'article L. 302-5 du code de la construction et de l'habitation hors logements financés avec un prêt locatif social [Art. R. 431-16-3 du code de l'urbanisme]	1 exemplaire par dossier
---	--------------------------

Si vous demandez un dépassement de COS (coefficient d'occupation des sols) en cas de POS ou une majoration du volume constructible en cas de PLU, justifié par la construction de logements sociaux :

<input type="checkbox"/> PC18. La délimitation de cette partie des constructions [Art. R. 431-17 a) du code de l'urbanisme]	1 exemplaire par dossier
<input type="checkbox"/> PC19. La mention de la surface de plancher correspondante [Art. R. 431-17 b) du code de l'urbanisme]	1 exemplaire par dossier
<input type="checkbox"/> PC20. L'estimation sommaire du coût foncier qui lui sera imputé [Art. R. 431-17 c) du code de l'urbanisme]	1 exemplaire par dossier
<input type="checkbox"/> PC21. Dans les communes de la métropole, l'engagement du demandeur de conclure la convention prévue au 3° de l'article L.831-1 du code de la construction et de l'habitation. [Art. R. 431-17 d) du code de l'urbanisme]	1 exemplaire par dossier

Si vous demandez un dépassement de COS (coefficient d'occupation des sols) en cas de POS ou des règles de gabarit en cas de PLU, justifiant que vous faites preuve d'exemplarité énergétique ou environnementale :

<input type="checkbox"/> PC22. Un document prévu aux articles R. 171-1 à R. 171-5 du code de la construction et de l'habitation attestant que la construction fait preuve d'exemplarité énergétique ou d'exemplarité environnementale ou est à énergie positive selon les critères définis par ces dispositions [Art. R. 431-18 du code de l'urbanisme]	1 exemplaire par dossier
<input type="checkbox"/> PC23. Un document par lequel le demandeur s'engage à installer des dispositifs conformes aux dispositions de l'arrêté prévu au 2° de l'article R. 111-23 [Art. R. 431-18-1 du code de l'urbanisme]	1 exemplaire par dossier

Si votre projet nécessite un défrichement :

<input type="checkbox"/> PC24. La copie de la lettre du préfet qui vous fait savoir que votre demande d'autorisation de défrichement est complète, si le défrichement est ou non soumis à reconnaissance de la situation et de l'état des terrains et si la demande doit ou non faire l'objet d'une enquête publique [Art. R. 431-19 du code de l'urbanisme]	1 exemplaire par dossier
---	--------------------------

Si votre projet porte sur une installation classée pour la protection de l'environnement :

<input type="checkbox"/> PC25. Une justification du dépôt de la demande d'enregistrement ou de déclaration au titre de la législation relative aux Installations Classées pour la Protection de l'Environnement [Art. R. 431-20 du code de l'urbanisme]	1 exemplaire par dossier
--	--------------------------

Si votre projet nécessite un permis de démolir :

<input type="checkbox"/> PC26. La justification du dépôt de la demande de permis de démolir [Art. R. 431-21 a) du code de l'urbanisme]	1 exemplaire par dossier
<input type="checkbox"/> OU, si la demande de permis de construire vaut demande de permis de démolir :	
<input type="checkbox"/> PC27. Les pièces à joindre à une demande de permis de démolir, selon l'annexe ci-jointe [Art. R. 431-21 b) du code de l'urbanisme]	

Si votre projet se situe dans un lotissement :

<input type="checkbox"/> PC28. Certificat indiquant la surface constructible attribuée à votre lot [Art. R. 442-11 1er al.) du code de l'urbanisme]	1 exemplaire par dossier
<input type="checkbox"/> PC29. Certificat attestant l'achèvement des équipements desservant le lot [Art. R. 431-22-1a) du code de l'urbanisme]	1 exemplaire par dossier
<input type="checkbox"/> PC29-1. L'attestation de l'accord du lotisseur, en cas de subdivision de lot [Art. R. 431-22 -1b) du code de l'urbanisme]	1 exemplaire par dossier

Si votre projet se situe dans une zone d'aménagement concertée (ZAC) :

<input type="checkbox"/> PC30. La copie des dispositions du cahier des charges de cession de terrain approuvé et publié dans les conditions de l'article D.311-11-1 qui indiquent le nombre de m ² constructibles sur la parcelle et, si elles existent, des dispositions du cahier des charges, qui fixent les prescriptions techniques, urbanistiques et architecturales imposées pour la durée de réalisation de la zone [Art. R. 431-23 a) du code de l'urbanisme]	1 exemplaire par dossier
<input type="checkbox"/> PC31. La convention entre la commune ou l'établissement public et vous qui fixe votre participation au coût des équipements de la zone [Art. R. 431-23 b) du code de l'urbanisme]	1 exemplaire par dossier

Si votre projet se situe dans une opération d'intérêt national (OIN) :

<input type="checkbox"/> PC 31-1. L'attestation de l'aménageur certifiant qu'il a réalisé ou prendra en charge l'intégralité des travaux mentionnés à l'article R. 331-5 du code de l'urbanisme [Art. R. 431-23-1 du code de l'urbanisme]	1 exemplaire par dossier
--	--------------------------

Si votre projet se situe dans un périmètre de projet urbain partenarial (PUP) :

<input type="checkbox"/> PC 31-2. L'extrait de la convention précisant le lieu du projet urbain partenarial et la durée d'exonération de la taxe d'aménagement [Art. R. 431-23-2 du code de l'urbanisme]	1 exemplaire par dossier
---	--------------------------

Si le terrain d'assiette doit faire l'objet d'une division avant l'achèvement de l'ensemble du projet :

<input type="checkbox"/> PC32. Le plan de division du terrain [Art. R. 431-24 du code de l'urbanisme]	1 exemplaire par dossier
<input type="checkbox"/> PC33. Le projet de constitution d'une association syndicale des futurs propriétaires [Art. R. 431-24 du code de l'urbanisme]	1 exemplaire par dossier

Si le projet est soumis à la redevance bureaux :

<input type="checkbox"/> PC 33-1. Le formulaire de déclaration de la redevance bureaux [Art. R. 431-25-2 du code de l'urbanisme]	1 exemplaire par dossier
---	--------------------------

Si le terrain ne peut comporter les emplacements de stationnement imposés par le document d'urbanisme :

<input type="checkbox"/> PC34. Le plan de situation du terrain sur lequel sont réalisées les aires de stationnement et le plan des constructions et aménagements correspondants [Art. R. 431-26 a) du code de l'urbanisme]	1 exemplaire par dossier
<input type="checkbox"/> OU	
<input type="checkbox"/> PC35. La promesse synallagmatique de concession ou d'acquisition [Art. R. 431-26 b) du code de l'urbanisme]	

Si votre projet porte sur un équipement commercial dont la surface de vente est comprise entre 300 et 1 000 m² dans une commune de moins de 20 000 habitants :

<input type="checkbox"/> PC36. Une notice précisant la nature du commerce projeté et la surface de vente [Art. R. 431-27-1 du code de l'urbanisme]	1 exemplaire par dossier
---	--------------------------

Si votre projet est soumis à une autorisation de création de salle de spectacle cinématographique :

<input type="checkbox"/> PC37. La copie de la lettre du préfet attestant que le dossier de demande est complet. [Art. R. 431-28 du code de l'urbanisme]	1 exemplaire par dossier
--	--------------------------

Si votre projet porte sur un immeuble de grande hauteur (IGH) :

<input type="checkbox"/> PC38. Le récépissé de dépôt en préfecture de la demande d'autorisation prévue à l'article R. 146-14 du code de la construction et de l'habitation [Art. R. 431-29 du code de l'urbanisme]	3 exemplaires
---	---------------

Si votre projet porte sur un établissement recevant du public (ERP) :

<input type="checkbox"/> PC39. Le dossier spécifique permettant de vérifier la conformité du projet avec les règles d'accessibilité aux personnes handicapées prévu à l'article R. 122-11 a) du code de la construction et de l'habitation [Art. R. 431-30 a) du code de l'urbanisme]	3 exemplaires du dossier spécifique
--	-------------------------------------

<input type="checkbox"/> PC40. Le dossier spécifique permettant de vérifier la conformité du projet avec les règles de sécurité prévu par l'article R. 122-11 b) du code de la construction et de l'habitation [Art. R. 431-30 b) du code de l'urbanisme]	3 exemplaires du dossier spécifique
--	-------------------------------------

Si vous demandez une dérogation à une ou plusieurs règles du plan local d'urbanisme ou du document en tenant lieu pour réaliser des travaux nécessaires à l'accessibilité des personnes handicapées à un logement existant :

<input type="checkbox"/> PC40-1. Une note précisant la nature des travaux pour lesquels une dérogation est sollicitée et justifiant que ces travaux sont nécessaires pour permettre l'accessibilité du logement à des personnes handicapées [Art. R. 431-31 du code de l'urbanisme]	1 exemplaire par dossier
--	--------------------------

Si vous demandez une dérogation aux règles constructives mentionnées à l'article L. 111-4-1 du code de la construction et de l'habitation, pour la création ou l'agrandissement de logements par surélévation d'un immeuble achevé depuis plus de 2 ans :

<input type="checkbox"/> PC 40-2. Une demande de dérogation comprenant les précisions et les justifications définies à l'article R. 112-9 du code de la construction et de l'habitation [Art. R. 431-31-1 du code de l'urbanisme]	1 exemplaire par dossier
--	--------------------------

Si vous demandez une ou plusieurs dérogations aux règles constructives au titre de l'article L. 151-29-1, L. 152-5 et L. 152-6 du code de l'urbanisme :

<input type="checkbox"/> PC40-3. Une note précisant la nature de la ou des dérogations demandées justifiant du respect des objectifs et des conditions fixées aux articles L. 151-29-1, L. 152-5 et L. 152-6 du code de l'urbanisme pour chacune des dérogations demandées. [Art. R. 431-31-2 du code de l'urbanisme]	1 exemplaire par dossier
--	--------------------------

Si votre projet est subordonné à une servitude dite « de cours communes » :

<input type="checkbox"/> PC41. Une copie du contrat ou de la décision judiciaire relatif à l'institution de ces servitudes [Art. R. 431-32 du code de l'urbanisme]	1 exemplaire par dossier
---	--------------------------

Si votre projet est subordonné à un transfert des possibilités de construction :

<input type="checkbox"/> PC42. Une copie du contrat ayant procédé au transfert de possibilité de construction résultant du COS [Art. R. 431-33 du code de l'urbanisme]	1 exemplaire par dossier
---	--------------------------

Si votre projet est soumis à une autorisation d'exploitation commerciale :

<input type="checkbox"/> PC43. Le dossier d'autorisation d'exploitation commerciale [Art. R. 431-33-1 du code de l'urbanisme]	1 exemplaire par dossier
--	--------------------------

Si votre projet se situe dans une zone réglementée s'agissant de travaux conduisant à la création de locaux à usage d'habitation dans un immeuble existant :

<input type="checkbox"/> PC44. Le dossier de demande d'autorisation de travaux [Art. L.126-20 et L.183-14 du code de la construction et de l'habitation et arrêté du 8 décembre 2016 relatif aux modalités de constitution du dossier de demande d'autorisation de travaux conduisant à la création de locaux à usage d'habitation dans un immeuble existant]	3 exemplaires du dossier spécifique + 1 exemplaire supplémentaire si l'avis ou l'accord est requis de l'autorité compétente dans le domaine de l'architecture et du patrimoine ou de l'architecte des Bâtiments de France
--	---



ANNEXE

Bordereau de dépôt des pièces jointes lorsque le projet comporte des démolitions

Cochez les cases correspondant aux pièces jointes à votre demande et reportez le numéro correspondant sur la pièce jointe

1) Pièces obligatoires pour tous les dossiers :

Pièce	Nombre d'exemplaires à fournir uniquement dans le cadre d'une saisine par voie papier
<input type="checkbox"/> A1. Un plan de masse des constructions à démolir ou s'il y a lieu à conserver [Art. R. 451-2 b) du code de l'urbanisme]	1 exemplaire par dossier
<input type="checkbox"/> A2. Une photographie du ou des bâtiments à démolir [Art. R. 451-2 c) du code de l'urbanisme]	1 exemplaire par dossier

2) Pièces à joindre selon la nature et/ou la situation du projet :

Pièce	Nombre d'exemplaires à fournir uniquement dans le cadre d'une saisine par voie papier
Si votre projet porte sur la démolition totale d'un bâtiment inscrit au titre des monuments historiques :	
<input type="checkbox"/> A3. Une notice expliquant les raisons pour lesquelles la conservation du bâtiment ne peut plus être assurée [Art. R. 451-3 a) du code de l'urbanisme]	1 exemplaire par dossier
<input type="checkbox"/> A4. Des photographies des façades et toitures du bâtiment et de ses dispositions intérieures [Art. R. 451-3 b) du code de l'urbanisme]	1 exemplaire par dossier
Si votre projet porte sur la démolition partielle d'un bâtiment inscrit au titre des monuments historiques :	
<input type="checkbox"/> A5. Une notice expliquant les raisons pour lesquelles la conservation du bâtiment ne peut plus être assurée [Art. R. 451-3 a) du code de l'urbanisme]	1 exemplaire par dossier
<input type="checkbox"/> A6. Des photographies des façades et toitures du bâtiment et de ses dispositions intérieures [Art. R. 451-3 b) du code de l'urbanisme]	1 exemplaire par dossier
<input type="checkbox"/> A7. Le descriptif des moyens mis en œuvre pour éviter toute atteinte aux parties conservées du bâtiment [Art. R. 451-3 c) du code de l'urbanisme]	1 exemplaire par dossier
Si votre projet de démolition est situé dans le périmètre d'un site patrimonial remarquable ou dans les abords des monuments historiques :	
<input type="checkbox"/> A8. Le descriptif des moyens mis en oeuvre pour éviter toute atteinte au patrimoine protégé [Art. R. 451-4 du code de l'urbanisme]	1 exemplaire par dossier



Déclaration des éléments nécessaires au calcul des impositions pour les demandes de permis de construire et permis d'aménager

Informations nécessaires en application de l'article R. 431-5 du code de l'urbanisme

Cette déclaration sert de base au calcul des impositions dont vous êtes éventuellement redevable au titre de votre projet. Remplissez soigneusement les cadres ci-dessous et n'oubliez pas de joindre le cas échéant les documents complémentaires figurant au cadre 4. Cela peut vous permettre de bénéficier d'impositions plus favorables. Conservez soigneusement les justificatifs afférents à vos déclarations. Ils pourront vous être demandés ultérieurement.

Cadre réservé à la mairie du lieu du projet

PC ou PA Dpt Commune Année N° de dossier

1 - Renseignements concernant les constructions ou les aménagements

1.1 - Les lignes ci-dessous doivent être renseignées, quelle que soit la nature de la construction

Surface taxable (1) totale créée de la ou des construction(s), hormis les surfaces de stationnement closes et couvertes (2bis) : 39 m²
 Surface taxable créée des parcs de stationnement couverts faisant l'objet d'une exploitation commerciale, ainsi que des locaux clos et couverts (2bis) à usage de stationnement non situés dans la verticalité du bâti : m²
 Surface taxable créée des locaux clos et couverts (2 bis) à usage de stationnement situés dans la verticalité du bâti : m²
 Surface taxable démolie de la (ou des) construction(s)²⁰ : m²

1.2 - Destination des constructions et tableau des surfaces taxables (1)

1.2.1 - Création de locaux destinés à l'habitation		Nombre de logements créés	Surfaces créées (1) hormis les surfaces de stationnement closes et couvertes (2 bis)	Surfaces créées pour le stationnement clos et couvert non situées dans la verticalité du bâti (2 bis)	Surfaces créées pour le stationnement clos et couvert situées dans la verticalité du bâti (2 bis)
Dont :					
Locaux à usage d'habitation principale et leurs annexes (2)	Ne bénéficiant pas de prêt aidé (3)				
	Bénéficiant d'un PLAI ou LLTS (4)				
	Bénéficiant d'un prêt à taux zéro (PTZ) (5)				
	Bénéficiant d'autres prêts aidés (PLUS, LES, PSLA, PLS, LLS) (6)				
Locaux à usage d'habitation secondaire et leurs annexes (2)					
Locaux à usage d'hébergement (7) et leurs annexes (2)	Ne bénéficiant pas de prêt aidé				
	Bénéficiant d'un PLAI ou LLTS				
	Bénéficiant d'autres prêts aidés				
Nombre total de logements créés					

1.2.2 - Extension (8) de l'habitation principale, création d'un bâtiment annexe à cette habitation ou d'un garage clos et couvert.

Pour la réalisation de ces travaux, bénéficiez-vous d'un prêt aidé (4)(5)(6) ?

Oui Non Si oui, lequel ?

Quelle est la surface taxable (1) existante ?m² Quel est le nombre de logements existants ?.....

Quelle est la surface taxable démolie ?.....m²

1.2.3 - Création ou extension de locaux non destinés à l'habitation

	Nombre créé	Surfaces créées (1) hormis les surfaces de stationnement closes et couvertes (2 bis)	Surfaces créées pour le stationnement clos et couvert non situées dans la verticalité du bâti (2 bis)	Surfaces créées pour le stationnement clos et couvert situées dans la verticalité du bâti (2 bis)
Nombre de commerces de détail dont la surface de vente est inférieure à 400 m ² (9)				
Total des surfaces créées, y compris les surfaces annexes				
Locaux industriels et artisanaux ainsi que leurs annexes		39		
Maisons de santé mentionnées à l'article L. 6323-3 du code de la santé publique				
Entrepôts et hangars faisant l'objet d'une exploitation commerciale et non ouverts au public (10)				

²⁰ Information à compléter uniquement si le projet de démolition s'accompagne d'un agrandissement.

Dans les exploitations et coopératives agricoles : Surfaces de plancher des serres de production, des locaux destinés à abriter les récoltes, héberger les animaux, ranger et entretenir le matériel agricole, des locaux de production et de stockage des produits à usage agricole, des locaux de transformation et de conditionnement des produits provenant de l'exploitation (11)			
Dans les centres équestres : Surfaces de plancher affectées aux seules activités équestres (11)			
	Surfaces créées		
Parcs de stationnement couverts faisant l'objet d'une exploitation commerciale (12)			

1.3 - Autres éléments créés soumis à la taxe d'aménagement

Nombre de places de stationnement non couvertes ou non closes (13) :

Superficie du bassin intérieur ou extérieur de la piscine : m²

Nombre d'emplacements de tentes, de caravanes et de résidences mobiles de loisirs :

Nombre d'emplacements pour les habitations légères de loisirs :

Nombre d'éoliennes dont la hauteur est supérieure à 12 m :

Superficie des panneaux photovoltaïques posés au sol : 49454 m²

1.4 - Redevance d'archéologie préventive :

Votre projet affecte-il le sous-sol (terrassement(s), fondation(s), creusement, rabotage ou excavation) ?

Oui Non

1.5 - Cas particuliers

Les travaux projetés sont-ils réalisés suite à des prescriptions résultant d'un Plan de Prévention des Risques naturels, technologiques ou miniers ?

Oui Non

La construction projetée concerne-t-elle un immeuble classé ou inscrit au titre des monuments historiques ?

Oui Non

2 - Pièces à joindre selon la nature ou la situation du projet :

Pièces	Nombre d'exemplaires à fournir dans le cadre d'une saisine par voie papier
Si vous avez bénéficié d'un rescrit fiscal relatif à la taxe d'aménagement ou à la redevance d'archéologie préventive	
<input type="checkbox"/> F3. Le rescrit fiscal [R. 331-11-1 du code de l'urbanisme et/ou R. 524-11 du code du patrimoine]	1 exemplaire par dossier

3 - Documents pouvant vous permettre de bénéficier d'impositions plus favorables

Pièces	Nombre d'exemplaires à fournir dans le cadre d'une saisine par voie papier
Si vous pensez bénéficier d'une exonération prévue à l'article L. 331-7 1° du code de l'urbanisme, selon les cas :	
<input type="checkbox"/> F4. Le statut de l'établissement public (à caractère industriel et commercial ou administratif)	1 exemplaire par dossier
<input type="checkbox"/> F5. Les statuts de l'association et le justificatif de la gestion désintéressée au sens de l'article 206 1 bis 1er alinéa du code général des impôts	1 exemplaire par dossier
Si votre projet se situe dans une opération d'intérêt national et que vous pensez bénéficier de l'exonération prévue à l'article L. 331-7 4° (opération d'intérêt national) du code de l'urbanisme :	
<input type="checkbox"/> F6. L'attestation de l'aménageur certifiant que ce dernier a réalisé ou réalisera l'intégralité des travaux mis à sa charge (articles R. 331-5 et R. 431-23-1 du code de l'urbanisme)	1 exemplaire par dossier
Si votre projet se situe dans un périmètre de projet urbain partenarial et que vous pensez bénéficier de l'exonération prévue à l'article L. 331-7 6° (projet urbain partenarial) du code de l'urbanisme :	
<input type="checkbox"/> F7. Copie de la convention de projet urbain partenarial (article R. 431-23-2 du code de l'urbanisme)	1 exemplaire par dossier
Si vous faites une reconstruction suite à une destruction ou suite à une démolition ou suite à un sinistre et que vous pensez bénéficier de l'exonération prévue à l'article L. 331-7 8° du code de l'urbanisme :	
<input type="checkbox"/> F8. La justification de la date de la destruction, de la démolition ou du sinistre	1 exemplaire par dossier
<input type="checkbox"/> F9. En cas de sinistre, l'attestation de l'assureur, certifiant que les indemnités versées en réparation des dommages ne comprennent pas le montant des taxes d'urbanisme	1 exemplaire par dossier
Si votre projet affecte le sous-sol et que vous pensez bénéficier de l'exonération prévue à l'article L. 524-6 du code du patrimoine (14) :	
<input type="checkbox"/> F10. L'attestation de paiement d'une redevance d'archéologie préventive au titre de la réalisation d'un diagnostic suite une demande volontaire de fouilles, ou au titre de la loi du 1 ^{er} août 2003	1 exemplaire par dossier

4 - Autres renseignements

(Informations complémentaires et justificatifs éventuels (notamment l'attestation bancaire au prêt à taux zéro, si la collectivité a délibéré l'exonération facultative correspondante) pouvant vous permettre de bénéficier d'impositions plus favorables)

Si à échéance de vos taxes vous n'habitez plus à l'adresse figurant sur la demande d'autorisation, merci de renseigner l'adresse d'envoi des titres de perception

Nouvelle adresse : Numéro : Voie :

Lieu-dit : Localité :

Code postal : BP : Cedex :

Si le déclarant habite à l'étranger : Pays : Division territoriale :

Date

12/01/2022

Nom et Signature du déclarant
Jérôme FONTES




Notice d'information pour la déclaration des éléments nécessaires au calcul des impositions

1 - Renseignements concernant les constructions ou les aménagements

1.1 - Quelle que soit la construction, la ligne doit être remplie. S'il n'y a pas de surface créée, indiquez 0 ou néant. Par surface créée, on entend toute nouvelle surface construite.

1.2 - Destination des constructions et tableau des surfaces taxables

Remplissez ce cadre seulement si les surfaces créées ou existantes correspondent aux définitions.

(1) Surface taxable de la construction : cette surface est utilisée pour calculer la taxe d'aménagement. Elle correspond au calcul défini à l'article R. 331-7 du code de l'urbanisme. Vous pouvez consulter la fiche de calcul annexée.

Article R. 331-7 – La surface de plancher de la construction est égale à la somme des surfaces de plancher de chaque niveau clos et couvert, calculée à partir du nu intérieur des façades après déduction :

- Des surfaces correspondant à l'épaisseur des murs entourant les embrasures des portes et fenêtres donnant sur l'extérieur
- Des vides et des trémies afférents aux escaliers et ascenseurs ;

c) Des surfaces de plancher sous une hauteur de plafond inférieure ou égale à 1,80m.

Chaque renvoi (1) indique que la surface est calculée en fonction de cette définition.

Les surfaces démolies ne sont pas déduites de la surface taxable totale créée.

N.B. : La superficie du bassin d'une piscine ne constitue pas une superficie de plancher. Cette superficie doit être déduite de la surface de la construction et devra être déclarée sur la ligne intitulée : «Superficie du bassin intérieur ou extérieur de la piscine».

1.2.1 - Création de locaux destinés à l'habitation

Locaux à usage d'habitation principale et leurs annexes, locaux à usage d'habitation secondaire et leurs annexes

Sont considérées comme des locaux à usage d'habitation, les résidences démontables définies à l'article R. 111-51 du code de l'urbanisme (yourtes,...).

(2) Sont considérées comme annexes : les celliers en rez-de-chaussée, les appentis, les remises, les bûchers, les ateliers familiaux, les abris de jardin, le local de la piscine, les espaces intérieurs réservés au stationnement des véhicules (2 bis).

(2^{bis}) Les emplacements de stationnement clos et couverts comprennent les espaces intérieurs réservés au stationnement des véhicules, c'est-à-dire l'emplacement du stationnement, la voie de circulation pour y accéder et les voies de manœuvre.

(Exemples : garages indépendants ou non, parkings en sous-sol)

Les surfaces de stationnement non situées dans la verticalité du bâti renvoient aux surfaces de stationnement situées dans le prolongement horizontal du bâti et créant une emprise au sol au sens de l'article R*420-1 du code de l'urbanisme.

(Exemples : garages accolés au bâti indépendants ou non)

Les surfaces de stationnement situées dans la verticalité du bâti renvoient aux surfaces de stationnement strictement situées au-dessus ou en-dessous du bâti, ne créant pas d'emprise au sol. (Exemples : garages en sous-sol)

(3) Vous édifiez des locaux à usage d'habitation principale et leurs annexes et ne bénéficiez pas d'un financement aidé de l'Etat, mentionnez le nombre de logements réalisés et la surface créée.

(4) Vous édifiez des logements très sociaux à usage d'habitation principale et leurs annexes à l'aide d'un prêt locatif aidé d'intégration (PLAI) ou vous réalisez des LLTS (logements locatifs très sociaux) dans les DOM, mentionnez le nombre de logements réalisés et la surface créée.

(5) Vous édifiez des locaux à usage d'habitation principale et leurs annexes à l'aide d'un prêt à taux zéro (PTZ), mentionnez le nombre de logements réalisés et la surface créée.

(6) Vous édifiez des logements locatifs sociaux à usage d'habitation principale et leurs annexes aidés par l'État, notamment à l'aide d'un prêt locatif à usage social (PLUS), d'un prêt locatif social (PLS), ou des logements en location-accession à usage d'habitation principale et leurs annexes à l'aide d'un d'un prêt social location - accession (PSLA), mentionnez le nombre de logements réalisés et la surface créée. Si vous réalisez dans les DOM des logements locatifs sociaux (LLS) ou des logements évolutifs sociaux (LES), mentionnez le nombre de logements réalisés et la surface créée.

Sont assimilés à ces logements :

- les logements de « l'association foncière logements » en quartier ANRU,
- les logements financés avec une aide de l'ANRU,
- les logements en accession à la propriété des personnes physiques situés dans les quartiers ANRU ou à moins de 300 mètres ;
- les logements situés dans les quartiers prioritaires de la ville, sous certaines conditions (cf. article 278 sexies du code général des impôts).

Locaux à usage d'hébergement

(7) Il s'agit essentiellement des hébergements aidés suivants : centres d'hébergement et de réinsertion sociale et hébergements d'urgence.

Mentionnez les surfaces qui bénéficient de l'aide accordée pour la construction.

1.2.2 - Extension de locaux existants destinés à l'habitation

(8) Si vous réalisez une extension de votre habitation principale, un bâtiment annexe à cette habitation ou un garage clos et couvert, indiquez les surfaces créées par le projet dans le tableau 1.2.1 et précisez s'il y a lieu, le prêt dont vous bénéficiez pour réaliser cette opération.

Indiquez la surface actuelle de votre habitation à la ligne « Quelle est la surface existante conservée ?

N'est pas considérée comme une extension, la transformation d'un garage ou d'un comble en pièce habitable.

Si l'extension concerne des logements destinés à l'habitat principal dans un bâtiment collectif, précisez le nombre total de logements de ce collectif.

1.2.3 – Création ou extension de locaux non destinés à l'habitation

- (9) Précisez le nombre de commerces de détail dont la surface de vente est inférieure à 400 m². Indiquez ensuite la somme totale des surfaces, y compris celles annexées aux surfaces de vente (réserves,...).
- (10) Sont considérés comme « entrepôts et hangars faisant l'objet d'une exploitation commerciale et non ouverts au public », les locaux servant au stockage de biens ou de marchandises ou constituant des réserves pour les surfaces commerciales.
- (11) Exploitations agricoles : indiquez les surfaces correspondant aux locaux décrits. Ne sont pas inclus dans ces surfaces celles des locaux d'habitation, ni les surfaces commerciales ouvertes au public.
Centres équestres : indiquez les surfaces correspondant aux locaux destinés à abriter les animaux, le matériel, la nourriture et destinés à l'activité d'entraînement. Ne sont pas incluses dans ces surfaces, celles des locaux tels que l'accueil, le club House...
- (12) Préciser les surfaces des parcs de stationnement en souterrain, en surface et couverts ou en silo qui font l'objet d'une exploitation commerciale. Ne sont pas concernés par cette rubrique, les parcs de stationnements liés à une construction.

1.3 - Autres éléments créés soumis à la taxe d'aménagement

- (13) Nombre de places de stationnement non couvertes ou non closes : il s'agit des places de stationnement à l'air libre ou sous un auvent, un car-port ou un préau par exemple.

2. Documents pouvant vous permettre de bénéficier d'impositions plus favorables

- (14) L'article L. 524-6 du code du patrimoine, relatif à la redevance d'archéologie préventive, précise notamment que :
- la somme payée lors d'un diagnostic préalable réalisé sur votre demande est déduite du montant de la redevance à payer
 - une nouvelle redevance n'est pas due, si une redevance a été payée au titre du terrain d'assiette (loi du 1^{er} août 2003).



Notice d'information pour les demandes de permis de construire, permis d'aménager, permis de démolir et déclaration préalable

Articles L.421-1 et suivants ; R.421-1 et suivants du code de l'urbanisme

1. Quel formulaire devez-vous utiliser pour être autorisé à réaliser votre projet ?

Il existe trois permis :

- le **permis de construire** ;
- le **permis d'aménager** ;
- le **permis de démolir**.

Selon la nature, l'importance et la localisation des travaux ou aménagements, votre projet pourra soit :

- être précédé du dépôt d'une autorisation (permis de construire, permis d'aménager, permis de démolir) ;
- être précédé du dépôt d'une déclaration préalable ;
- n'être soumis à aucune formalité au titre du Code de l'urbanisme avec l'obligation cependant pour ces projets de respecter les règles d'urbanisme.

La nature de votre projet déterminera le formulaire à remplir : les renseignements à fournir et les pièces à joindre à votre demande sont différents en fonction des caractéristiques de votre projet.

Le permis d'aménager et le permis de construire font l'objet d'un formulaire commun. Les renseignements à fournir et les pièces à joindre à la demande sont différents en fonction de la nature du projet.

Si votre projet comprend à la fois des aménagements, des constructions et des démolitions, vous pouvez choisir de demander un seul permis et utiliser un seul formulaire.

Une notice explicative détaillée est disponible sur le site officiel de l'administration française (<http://www.service-public.fr>).

■ **Le formulaire de demande de permis d'aménager et de construire** peut être utilisé pour tous types de travaux ou d'aménagements.

Si votre projet nécessite en plus d'effectuer des démolitions soumises à permis de démolir et/ou des constructions, vous pouvez en faire la demande avec ce formulaire.

Attention : les pièces à joindre seront différentes en fonction de la nature du projet.

■ **Le formulaire de demande de permis de construire pour une maison individuelle** doit être utilisé pour les projets de construction d'une seule maison individuelle d'habitation et de ses annexes (garages,...) ou pour tous travaux sur une maison individuelle existante.

Si votre projet nécessite en plus d'effectuer des démolitions soumises à permis de démolir, vous pouvez en faire la demande avec ce formulaire.

■ **Le formulaire de permis de démolir** doit être utilisé pour les projets de démolition totale ou partielle d'une construction protégée ou située dans un secteur protégé.

Lorsque ces démolitions dépendent d'un projet de construction ou d'aménagement, le formulaire de demande de permis d'aménager et de construire ainsi que celui de la déclaration préalable permettent également de demander l'autorisation de démolir.

■ **Le formulaire de déclaration préalable** doit être utilisé pour déclarer des aménagements, des constructions ou des travaux non soumis à permis.

Lorsque votre projet concerne une maison individuelle existante, vous devez utiliser le formulaire de déclaration préalable à la réalisation de constructions et travaux non soumis à permis de construire portant sur une maison individuelle et/ou ses annexes.

Lorsque votre projet concerne la création d'un lotissement non soumis à permis d'aménager ou une division foncière soumise à contrôle par la commune, vous devez utiliser le formulaire de déclaration préalable pour les lotissements et autres divisions foncières non soumis à permis d'aménager.

2. Informations utiles

• Qui peut déposer une demande

• En application de l'article R. 423-1 du code de l'urbanisme, vous pouvez déposer une demande si vous déclarez que vous êtes dans l'une des quatre situations suivantes :

- vous êtes propriétaire du terrain ou mandataire du ou des propriétaires ;
- vous avez l'autorisation du ou des propriétaires ;
- vous êtes co-indivisaire du terrain en indivision ou son mandataire ;
- vous avez qualité pour bénéficier de l'expropriation du terrain pour cause d'utilité publique.

Si vous êtes titulaire d'une autorisation d'urbanisme, vous serez redevable, le cas échéant, de la taxe d'aménagement.

Extrait Kbis

EXTRAIT D'IMMATRICULATION PRINCIPALE AU REGISTRE DU COMMERCE ET DES SOCIETES
à jour au 21 janvier 2020

IDENTIFICATION DE LA PERSONNE MORALE

<i>Immatriculation au RCS, numéro</i>	880 694 377 R.C.S. Montpellier
<i>Date d'immatriculation</i>	15/01/2020
<i>Dénomination ou raison sociale</i>	URBA 297
<i>Forme juridique</i>	Société par actions simplifiée à associé unique
<i>Capital social</i>	100,00 Euros
<i>Adresse du siège</i>	75 allée Wilhelm Roentgen 34961 Montpellier
<i>Activités principales</i>	L'étude, l'ingénierie le développement, la construction, l'exploitation de sites de production d'électricité en ce compris la production d'énergie.
<i>Durée de la personne morale</i>	Jusqu'au 14/01/2119
<i>Date de clôture de l'exercice social</i>	30 avril
<i>Date de clôture du 1er exercice social</i>	30/04/2021

GESTION, DIRECTION, ADMINISTRATION, CONTROLE, ASSOCIES OU MEMBRES

Président

<i>Dénomination</i>	URBASOLAR
<i>Forme juridique</i>	Société par actions simplifiée
<i>Adresse</i>	75 allée Wilhelm Roentgen 34961 Montpellier
<i>Immatriculation au RCS, numéro</i>	492 381 157 RCS Montpellier

RENSEIGNEMENTS RELATIFS A L'ACTIVITE ET A L'ETABLISSEMENT PRINCIPAL

<i>Adresse de l'établissement</i>	75 allée Wilhelm Roentgen 34961 Montpellier
<i>Activité(s) exercée(s)</i>	L'étude, l'ingénierie le développement, la construction, l'exploitation de sites de production d'électricité en ce compris la production d'énergie.
<i>Date de commencement d'activité</i>	08/01/2020
<i>Origine du fonds ou de l'activité</i>	Création
<i>Mode d'exploitation</i>	Exploitation directe

Le Greffier



FIN DE L'EXTRAIT

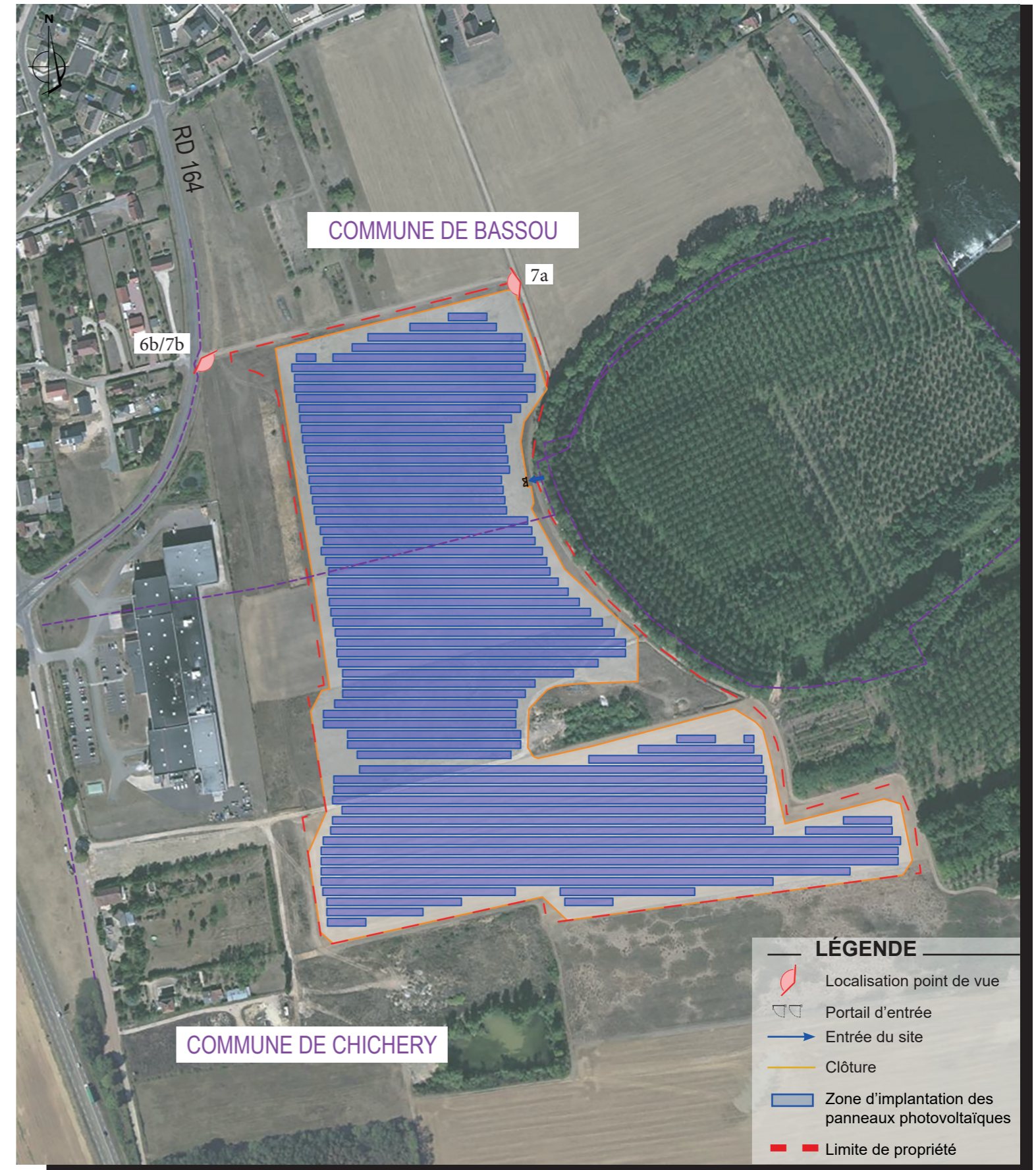
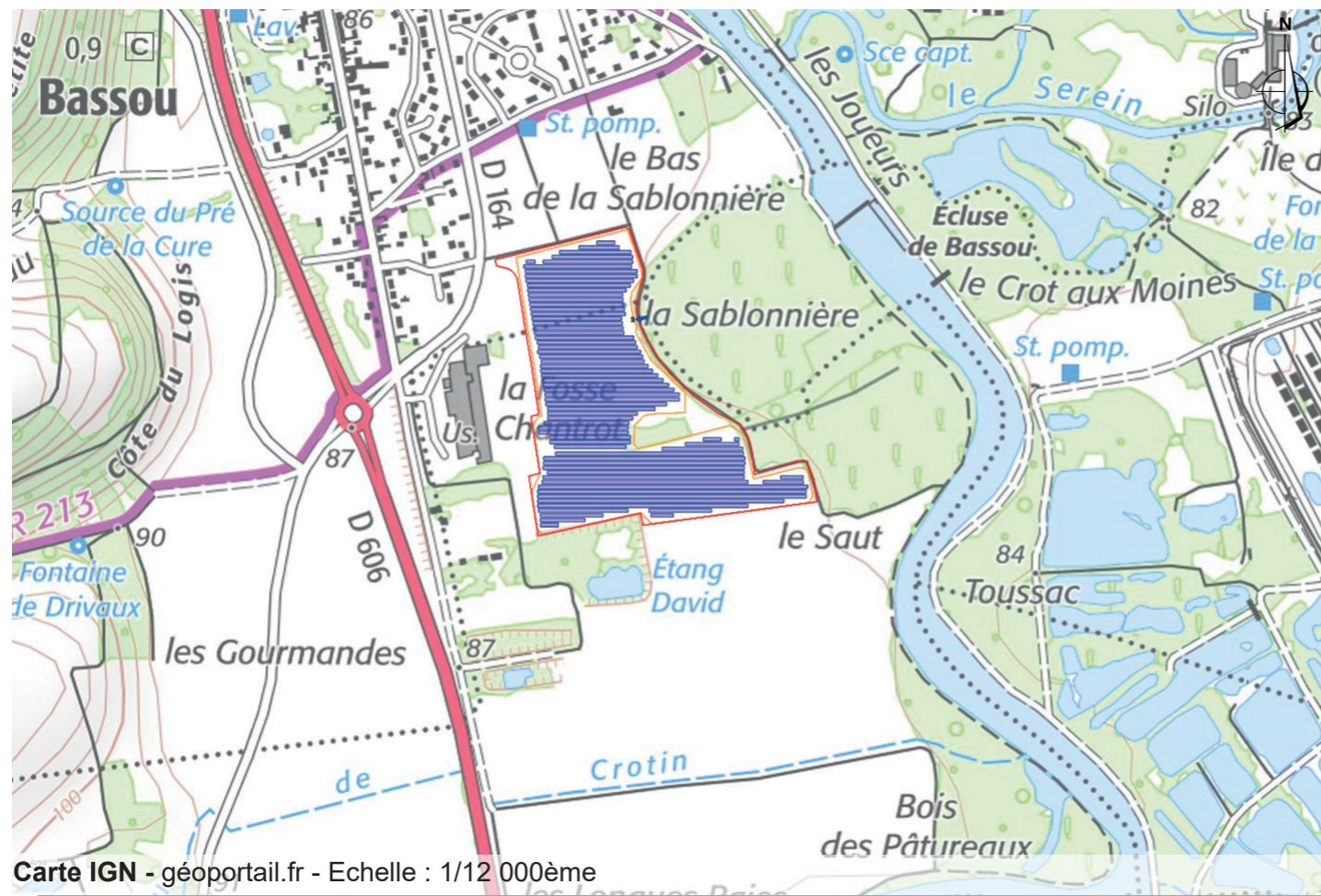
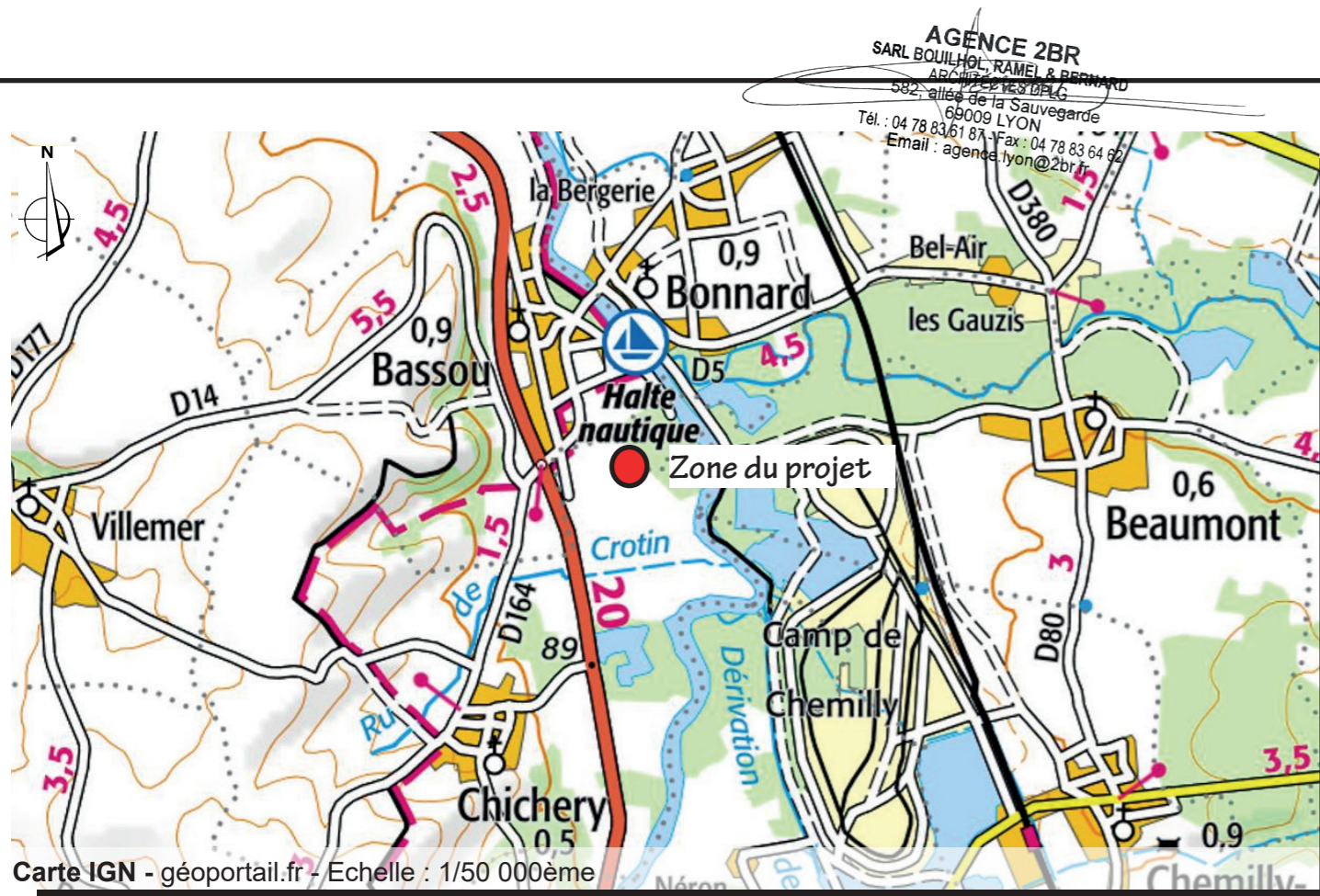
AGENCE 2BR
SARL BOUILHOL, RAMEL & BERNARD
ARCHITECTES DPLG
582, allée de la Sauvegarde
69009 LYON
Tél. : 04 78 83 61 87 - Fax : 04 78 83 64 62
Email : agence.lyon@2br.fr

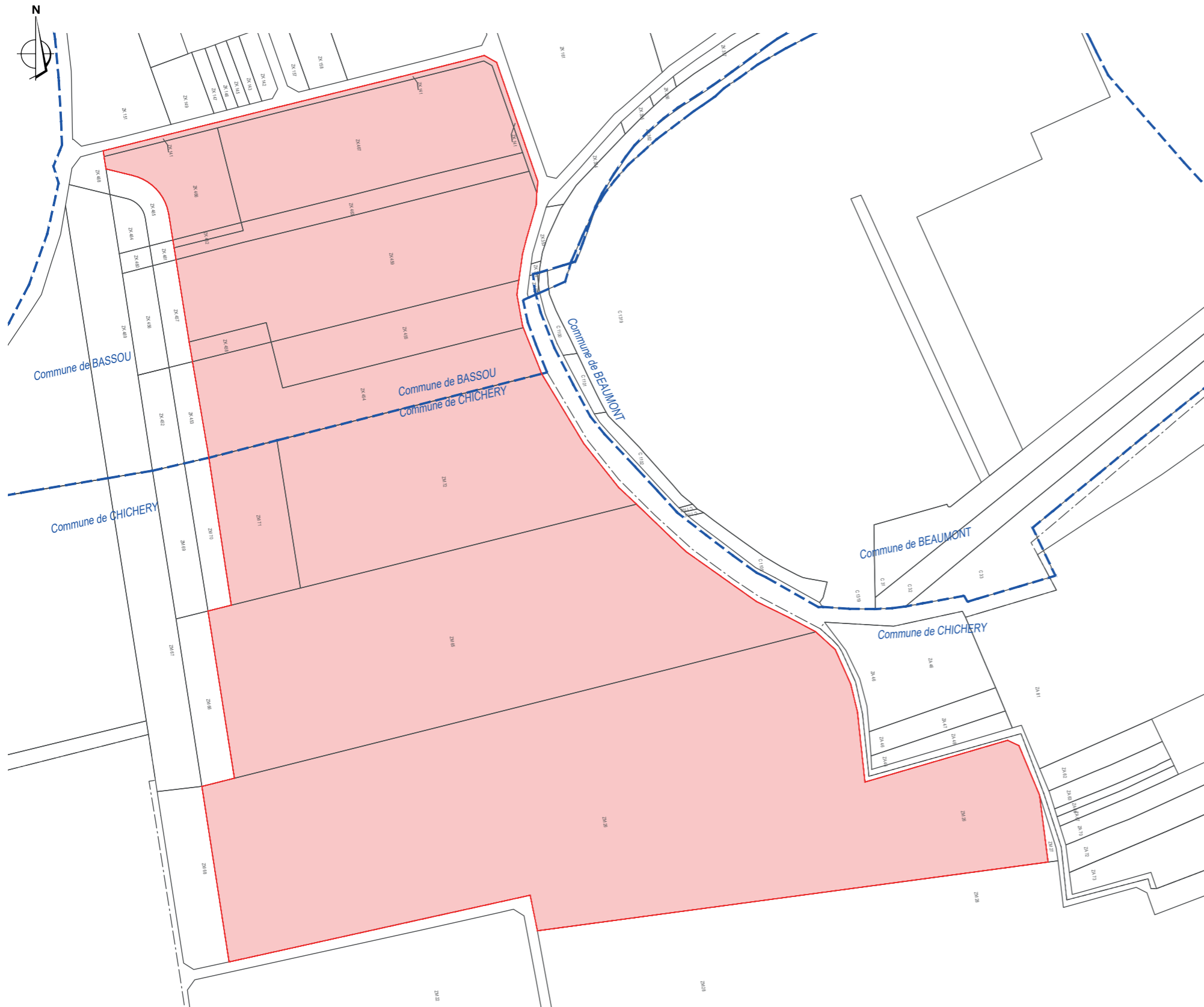
PC1

PLAN DE SITUATION DU TERRAIN

PC1.1 Plans de situation

PC1.2 Plan cadastral





Parcelles concernées :

Préfixe : 0 0 0 Section : Z M Numéro : 0 0 2 6
Superficie de la parcelle cadastrale (en m²) : .54800.....

Préfixe : 0 0 0 Section : Z M Numéro : 0 0 6 5
Superficie de la parcelle cadastrale (en m²) : .29649.....

Préfixe : 0 0 0 Section : Z M Numéro : 0 0 7 1
Superficie de la parcelle cadastrale (en m²) : .3642.....

Préfixe : 0 0 0 Section : Z M Numéro : 0 0 7 2
Superficie de la parcelle cadastrale (en m²) : .15593.....

LÉGENDE

 Parcelles concernées

Cadastre - Echelle : 1/3500ème

PC2

PLAN DE MASSE DES CONSTRUCTIONS

PC2.1 Plan d'accès au site

PC2.2 Plan de masse paysager des installations

PC2.3 Plan d'implantation



Aérienne - google earth - Echelle : 1/4000ème

PC2.2 - PLAN DE MASSE PAYSAGER DES INSTALLATIONS - échelle 1/4000e

AGENCE 2BR
SARL BOUILHOL, RAMEL & BERNARD
ARCHITECTES DPLG
582 allée de la Sauvegarde
69009 LYON
Tél: 04 78 83 61 87 - Fax: 04 78 83 64 82
Email: agence_lyon@2br.fr

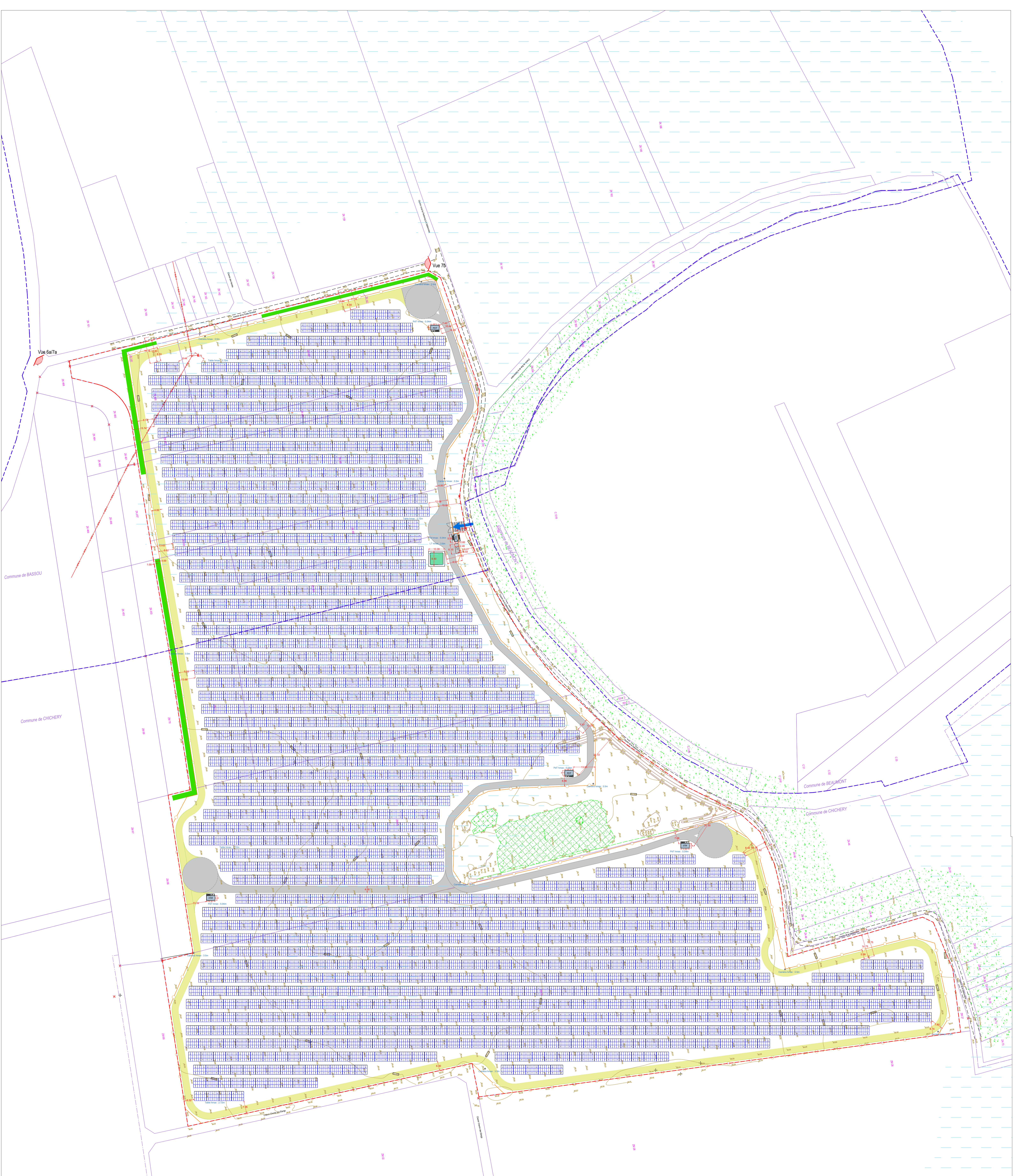


- LEGENDE :
- Piste de circulation interne lourde
 - Clôture
 - Table photovoltaïque
 - Poste de transformation
 - Local de maintenance
 - Poste de livraison
 - Portail d'entrée
 - - - Limite de propriété
 - Entrée du site
 - Citerne 60m3
 - Caméra
 - ↖ Localisation des points de vue
 - Piste Légère
 - - - Limite communale
 - Haie plantée
 - ▨ Zone d'évitement écologique

Aérienne - google earth - Echelle : 1/4000ème

AGENCE 2BR
SARL BOUILHOL, RAMEL & BERNARD
ARCHITECTES DPLG
582, allée de la Sauvegarde
69009 LYON
Tél. : 04 78 83 61 87 - Fax : 04 78 83 64 62
Email : agence.lyon@2br.fr

Plan masse sur planche A0



Construction d'une centrale photovoltaïque
89400 CHICHERY

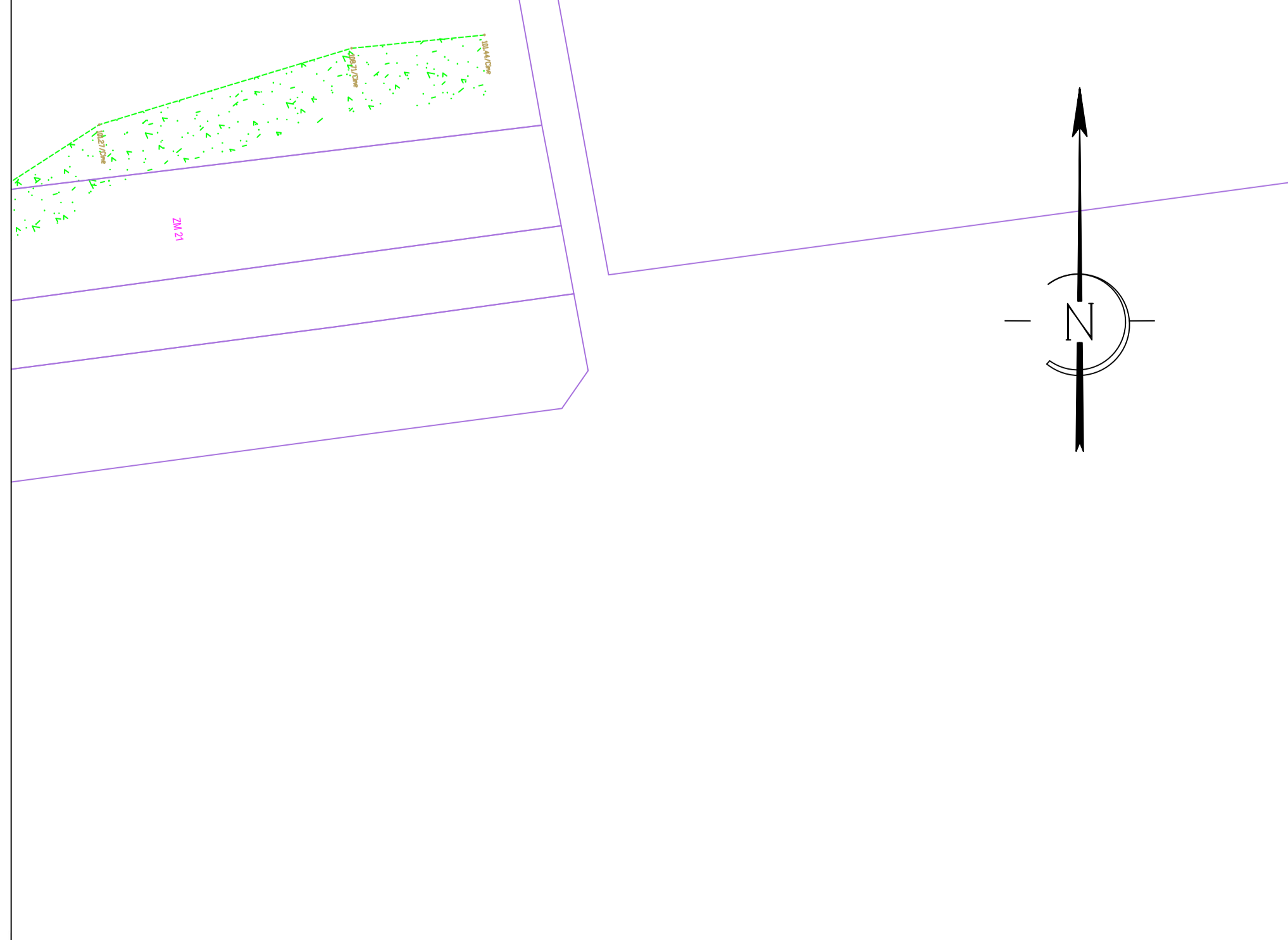
MATRE D'OUVRAGE
URba 297

MATRE D'OUVRE
ARCHITECTURE URBANISME

2.1 Plan de masse du projet

19 / 01 / 2022
1/750e

DOSSIER DE DEMANDE DE PERMIS DE CONSTRUIRE



- Légende :**
- Point de vue
 - Clôture
 - Portail
 - Limite de propriété
 - Piste de circulation lourde
 - Citerne 60m³
 - Local maintenance
 - Poste de livraison
 - Ligne et poteau électrique
 - Zone boisée , Broussailles
 - Table photovoltaïques
 - Poste de transformation
 - Caméra dôme motorisée
 - Accès au site
 - Limite cadastrale
 - Zone d'évitement
 - Limite communale
 - Haie plantée
 - Zone PPRI


PC3

PLAN EN COUPE DU TERRAIN ET DE LA CONSTRUCTION

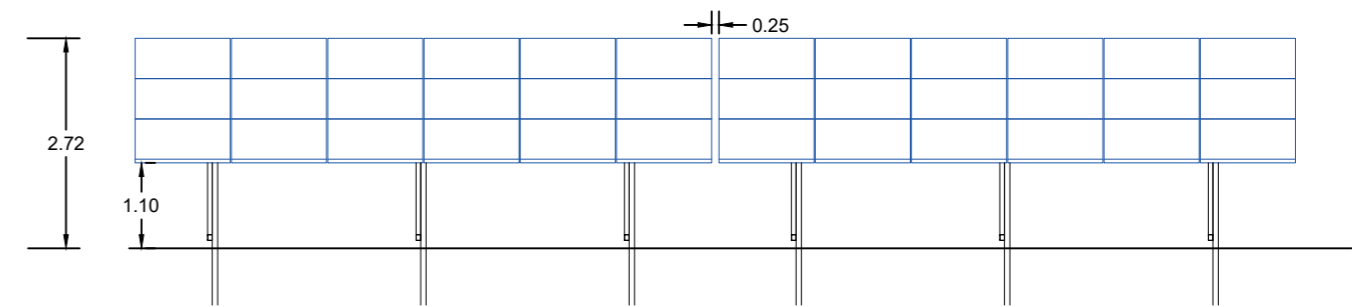
- PC3.1 Plans et coupes des panneaux*
- PC3.2 Coupes d'implantation des panneaux*

PC3.1 - PLANS DE DÉTAIL DES STRUCTURES ET DES PANNEAUX

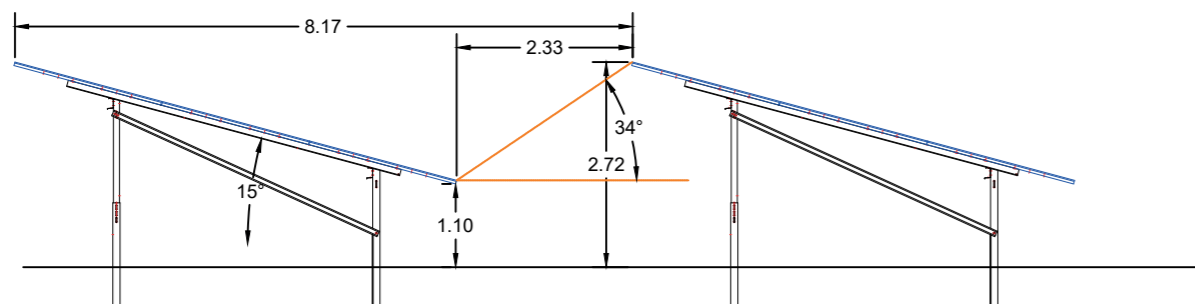
PLAN DES STRUCTURES PHOTOVOLTAÏQUES - échelle 1/100e



COUPE LONGITUDINALE DES STRUCTURES PHOTOVOLTAÏQUES - échelle 1/100



COUPE TRANSVERSALE DES STRUCTURES PHOTOVOLTAÏQUES - échelle 1/100

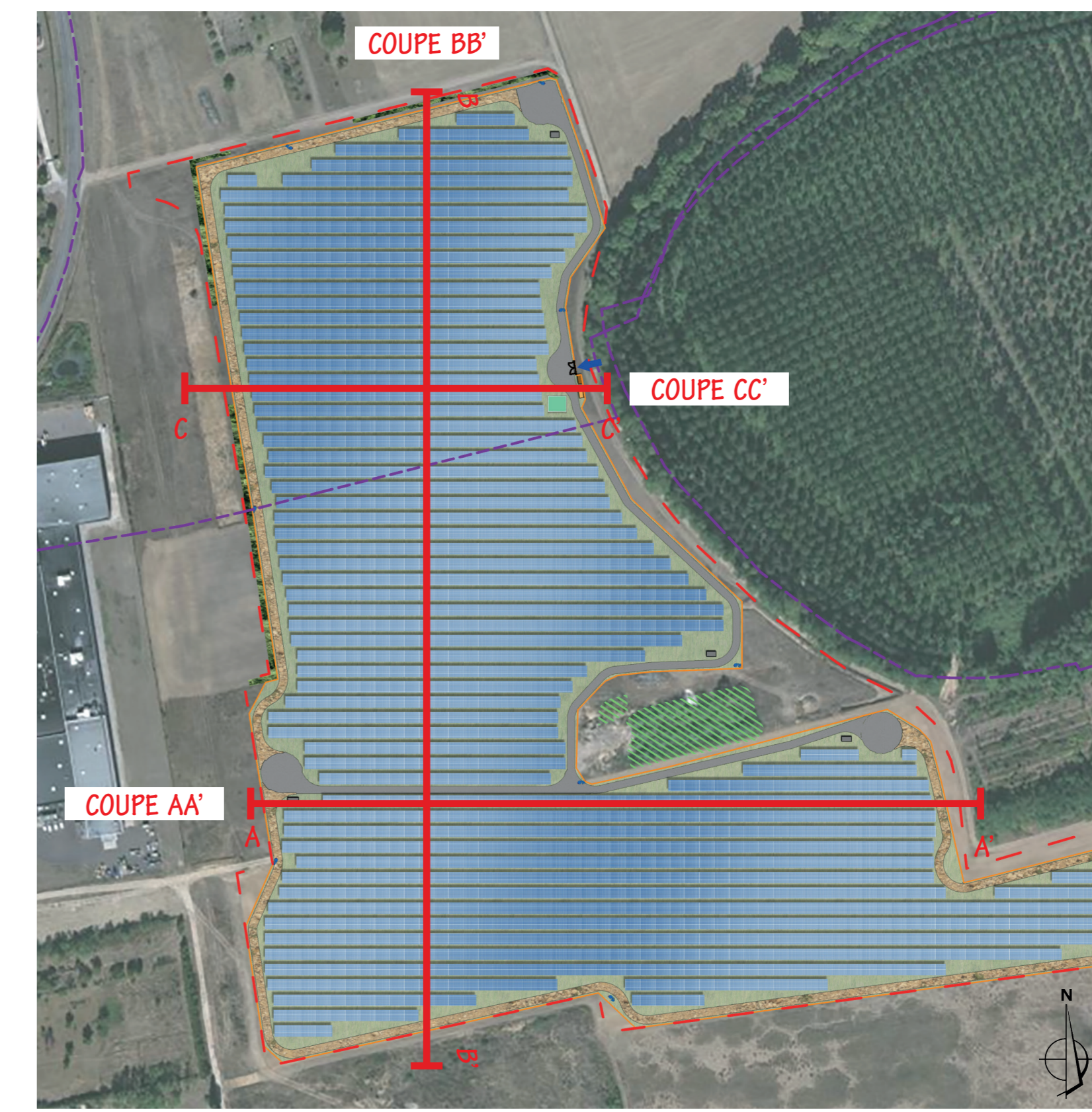
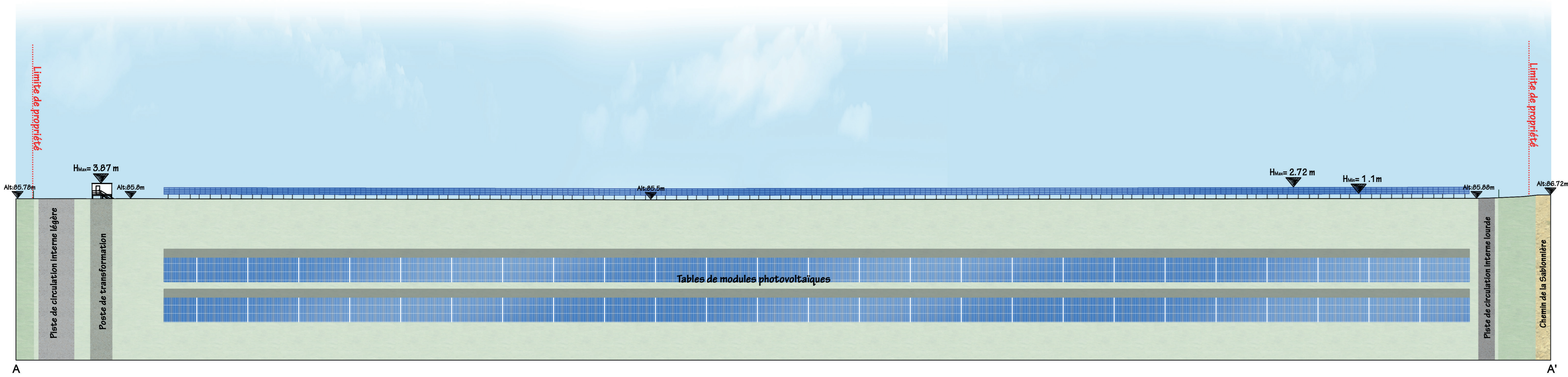


AGENCE 2BR
SARL BOUILHOL, RAMEL & BERNARD
ARCHITECTES DPLG
582, allée de la Sauvegarde
69009 LYON
Tél. : 04 78 83 61 87 - Fax : 04 78 83 64 62
Email : agence.lyon@2br.fr

Coupes sur planche A0

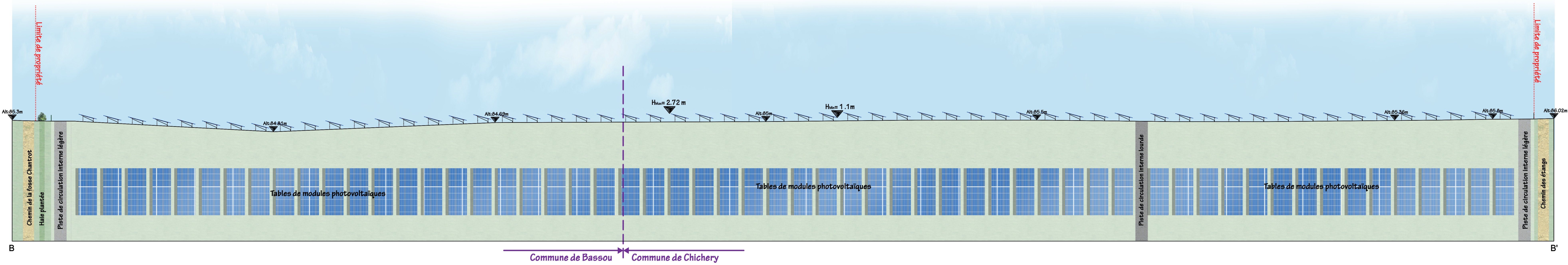
AGENCE 2BR
SARL BOUILHOL, RAMEL & BERNARD
ARCHITECTES DPLG
582, allée de la Sauvegarde
69009 LYON
Tél. : 04 78 83 61 87 - Fax : 04 78 83 64 62
Email : agence.lyon@2br.fr

COUPE AA' : OUEST / EST DES PANNEAUX PHOTOVOLTAIQUES - échelle 1/500e - Commune de Chichery

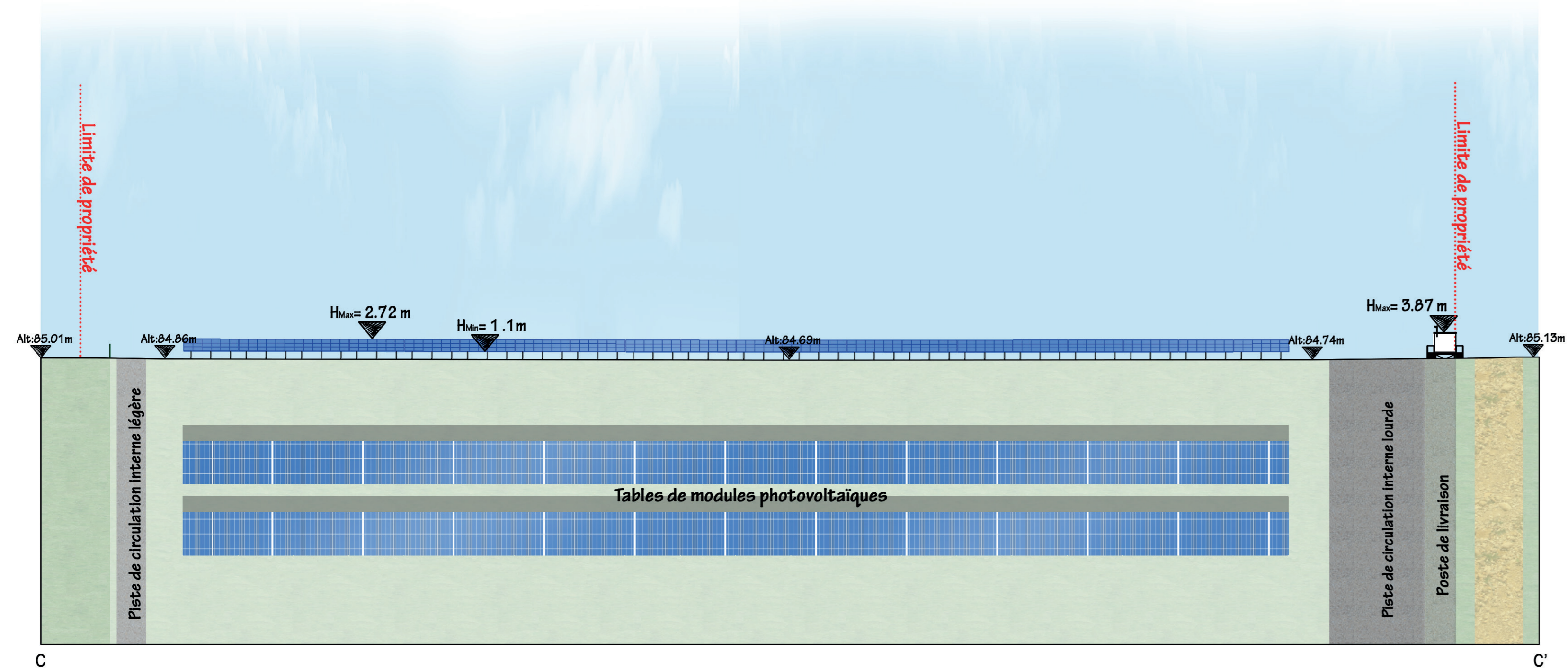




Localisation des coupes

COUPE BB' : NORD/SUD DES PANNEAUX PHOTOVOLTAIQUES - échelle 1/500e



COUPE CC' : OUEST / EST DES PANNEAUX PHOTOVOLTAIQUES - échelle 1/500e - Commune de Bassou



 Construction d'une centrale photovoltaïque 89400 CHICHERY	
MAITRE D'OUVRAGE Urba 297 ^U	ADRESSE 75 allée Wilhelm Roentgen 34861 MONTPELLIER
MAITRE D'OEUVRE ZBR Architecture	582 allée de la Sauvagerie - 69009 LYON 5a route de St-Maurice de Gourdan 01000 MEXIMELUX (tel) 04 78 83 61 87 (fax) 04 78 83 64 62 agence.lyon@zbr.fr
N° Document PC N° Dossier 21 006 Plan PC N° Plan 01 Date 19 / 01 / 2022 Echelle Niveau de référence : 0.00 1/500e	PC.3.2 - COUPES D'IMPLANTATION DES PANNEAUX  AGENCE ZBR SARL BOUASSERON & BERNARD 582 allée de la Sauvagerie 69009 LYON Tél. 04 78 83 61 87 Fax 04 78 83 64 62 Email agence.lyon@zbr.fr
DOSSIER DE DEMANDE DE PERMIS DE CONSTRUIRE	
0 01 10 2021 01 Plan original Indice Date Dessinateur Objet de la modification	

PC4

NOTICE DÉCRIVANT LE TERRAIN ET PRÉSENTANT LE PROJET

PC4 Notice

1. Etat initial du terrain

Le projet de parc photovoltaïque se situe en région Bourgogne Franche-Comté, sur les communes de Bassou (89 400) et Chichery (89 400) dans le département de l'Yonne. Le site du projet se trouve à environ 13.7 km au nord de la commune d'Auxerre.

Le terrain concerné par le projet est localisé au lieu-dit « La Sablonière » sur les parcelles ZK454, ZK455, ZK458, ZK462, ZK463 ZK466, ZK467, ZK459, pour la partie sur la commune de Bassou et au lieu-dit « L'Etang David » sur les parcelles ZM26, ZM65, ZM71, ZM72, de Chichery à environ 1600 m du centre de Chichery (au niveau de la mairie). Le projet s'implante sur une surface parcellaire totale de 142 351 m², répartie pour 38 667² sur la commune de Bassou et 103 684m² sur la commune de Chichery.

Les abords immédiats du site sont délimités :

- A l'Ouest, principalement une boulangerie industrielle,
- Au Nord, des parcelles en friche,
- A l'Est, par une parcelle arborée,
Au sud, par des parcelles cultivées.

2. Urbanisme

Le territoire de la commune de Chichery est intégré à la communauté de communes de l'agglomération Migennoise. La commune de Bassou dispose d'un plan local d'urbanisme (PLU) approuvé le 6 octobre 2009. Actuellement les parcelles concernées par le projet sont classées AUE, qui est une zone à urbaniser autorisant les installations d'intérêt collectif et de service publique.

Le site répond aux conditions d'implantation de l'appel d'offres de la Commission de Régulation de l'Énergie (CRE) portant sur la réalisation et l'exploitation d'installations de production d'électricité à partir de l'énergie au solaire au titre du cas n°1 « zone AU d'un plan local d'urbanisme ».

Les centrales photovoltaïques étant des installations d'intérêt collectif et de service publique le projet est compatible avec le document d'urbanisme de la commune de Chichery

Le projet est également concerné par le PPRI une partie de la zone étant classée en zone rouge. Le règlement du PPRI stipule que sont autorisés en zone rouge les « équipements d'infrastructure nécessaires au fonctionnement des services publics et des réseaux publics, y compris la pose de lignes et de câbles, à condition que ces équipements ne puissent être implantés sur des espaces moins exposés. »

Le projet solaire de Bassou-Chichery veillera à mettre les installations techniques sensibles au-dessus des PHEC. Ainsi, Le projet solaire de Bassou-Chichery est donc compatible avec le PPRI de l'Yonne et veillera à respecter ses prescriptions.

3. Réseaux

Une centrale solaire n'est pas une installation destinée à recevoir du public de façon temporaire ou permanente. De ce fait, le projet ne sera pas alimenté en eau potable.

Les bâtiments techniques envisagés ne produiront pas d'eaux usées domestiques.

L'ensemble des réseaux électriques Haute Tension A (HTA) nécessaire au fonctionnement de la centrale solaire sera installé au-dessus des PHEC, plus hautes eaux connues ou dans des dispositifs d'étanchéité avec un dispositif de mise hors service conformément au règlement du PPRI de l'Yonne.

4. Etat projeté du terrain et de la construction

a) Aménagement du terrain

Les terrassements prévus sur les communes de Bassou et Chichery sont liés à la création des voies de circulation à l'intérieur de l'enceinte de la centrale, à la réalisation de fouilles de fondation pour la mise en place des postes électriques.

b) Implantation et volumes

L'unité de production photovoltaïque prévue s'établira sur les surfaces suivantes :

Emprise totale de la centrale (surface clôturée) : 12.8 ha environ dont 9.2 ha sur la commune de Chichery et 3.6ha environ sur la commune de Bassou.

Surface totale des panneaux photovoltaïques : 68 953 m² environ dont 49 454 m² sur la commune de Chichery et 19 499 m² sur la commune de Bassou.

Les capteurs photovoltaïques de la centrale solaire seront installés sur des structures terrestres orientées plein Sud et inclinées d'environ 15°. Pour la partie s'implantant sur la commune de Chichery, 1 192 tables seront équipées de 18 modules, d'aspect bleutés et d'une puissance unitaire d'environ 470 Wc. La centrale sur la partie Bassou accueillera 470 tables. Au total 1 662 tables, soit 29 916 modules, seront utilisées.

La hauteur des tables sera d'environ 2.72 m au plus haut et la hauteur du bord inférieur de la table avec le sol sera d'environ 1.1m.

Concernant les éléments techniques prenant place sur la commune de Chichery, 3 postes de transformation seront répartis sur la partie du projet prenant place sur cette commune.

Enfin, pour assurer de manière optimale la maîtrise du risque incendie, une citerne souple de 60 m³ sera implantée à l'entrée du site sur la commune de Bassou.

c) Traitement des constructions, clôture, végétation ou aménagement situés en limite de terrain

Afin de garantir la sécurité des installations, une clôture grillagée de 2 m de haut sera disposée sur le pourtour du site, et sera équipée de passe-faune afin de ne pas porter atteinte à la libre circulation des espèces (mammifères et reptiles). Des caméras de surveillance seront également installées, 3 des 9 caméras du site seront installées sur la commune de Bassou et reposeront sur un mât métallique de 3,50 m de hauteur.

Le choix du site ainsi que la faible hauteur des tables permettra également à la centrale de s'intégrer idéalement dans le paysage environnant. De plus une haie paysagère au nord et à l'ouest du site, en dehors des zones du PPRI viendra limiter l'impact paysager du projet.

Par ailleurs, sur les pourtours du projet, une grande partie de la végétation sera conservée.

d) Matériaux et couleurs des constructions

La clôture, portails et postes électriques seront de couleur verte (RAL 6009)

Les panneaux photovoltaïques seront de couleur bleu ardoise.

Les structures porteuses des tables photovoltaïques seront de couleur métallique (acier galvanisé).

e) Traitement des espaces libres et entretien

Les surfaces au sol correspondant aux espaces entre les panneaux et sous les panneaux seront laissées en l'état. Ainsi, à la suite de la pose des modules, une reprise rapide de la végétation existante sera favorisée.

L'entretien du couvert végétal de la centrale sera réalisé par la mise en place d'un fauchage mécanique ou par la mise en place d'un pâturage ovin.

f) Principales mesures d'évitement et de réduction

L'ensemble des mesures prises dans le cadre de ce projet est détaillé dans l'étude d'impact.

g) Accès au terrain

Le site du projet photovoltaïque sera accessible par le chemin de la Sablonière, grâce à un portail qui restera verrouillé à l'exception des personnes autorisées par l'exploitant.

Une piste périmétrale de 4 m de large fera le tour du site. Une aire de retournement sera mise en place au niveau de l'entrée du site afin de respecter les préconisations émises par les services de lutte contre l'incendie.

La citerne occupera sera placée près de l'entrée du site afin de garantir un accès rapide en cas d'intervention.

PC5

PLAN DES FACADES

PC5.1 Plan et façades des postes de transformation et auvents onduleurs


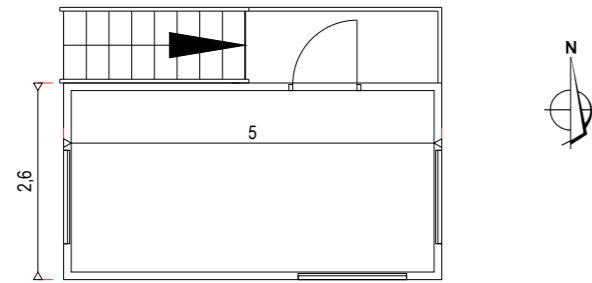
PC5.2 Plan de détails de la clôture et des portails

PC5.3 Plan de détails des caméras de surveillance

PC5.4 Plan de détails de la citerne souple pour sécurité incendie

PC 5.1 - PLAN ET FAÇADES DES POSTES DE TRANSFORMATION

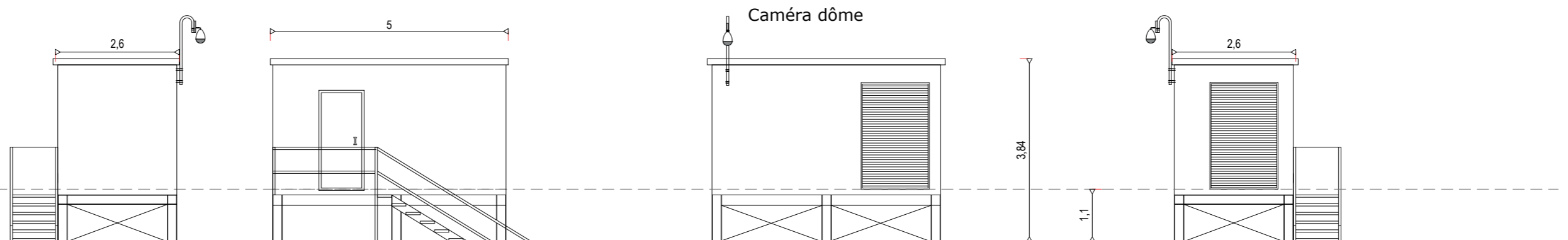
PLAN DE TOITURE - Echelle 1:100



PHOTOGRAPHIE D' ILLUSTRATION

FACADES - Echelle 1:100

AGENCE 2BR
SARL BOUILHOL, RAMEL & BERNARD
ARCHITECTES DPLG
582, allée de la Sauvegarde
69009 LYON
Tél. : 04 78 83 61 87 - Fax : 04 78 83 64 62
Email : agence.lyon@2br.fr



RAL DU BÂTIMENT : RAL 6009 (VERT MOUSSE)

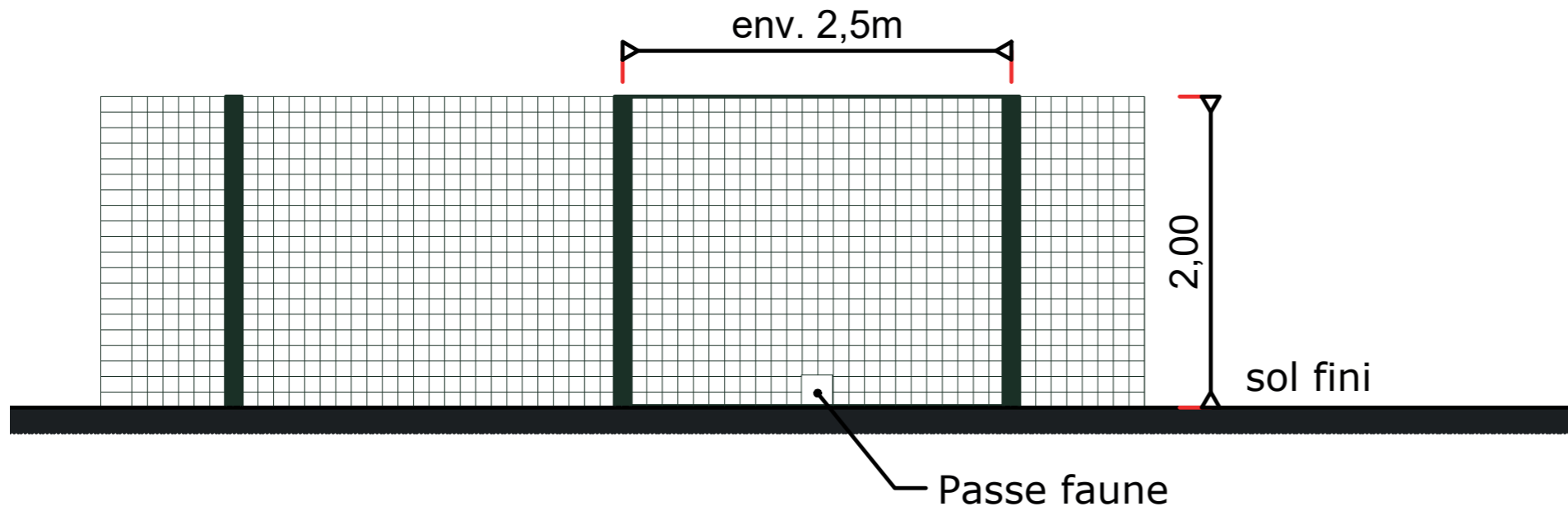
PERMIS DE CONSTRUIRE D'UNE CENTRALE PHOTOVOLTAIQUE - CHICHERY (89) - JANVIER 2022

PC5.2 - PLANS DE DÉTAIL DES CLÔTURES ET DU PORTAIL


DETAILS - ÉLÉVATIONS DU PORTAIL D'ENTRÉE ET DE LA CLÔTURE - échelle 1/40e

Poteau en acier galvanisé

Grillage maillé soudé 100/100
acier galvanisé



PHOTOGRAPHIE D'ILLUSTRATION



AGENCE 2BR
SARL BOUILHOL, RAMEL & BERNARD
ARCHITECTES DPLG
582, allée de la Sauvegarde
69009 LYON
Tél. : 04 78 83 61 87 - Fax : 04 78 83 64 62
Email : agence_lyon@2br.fr

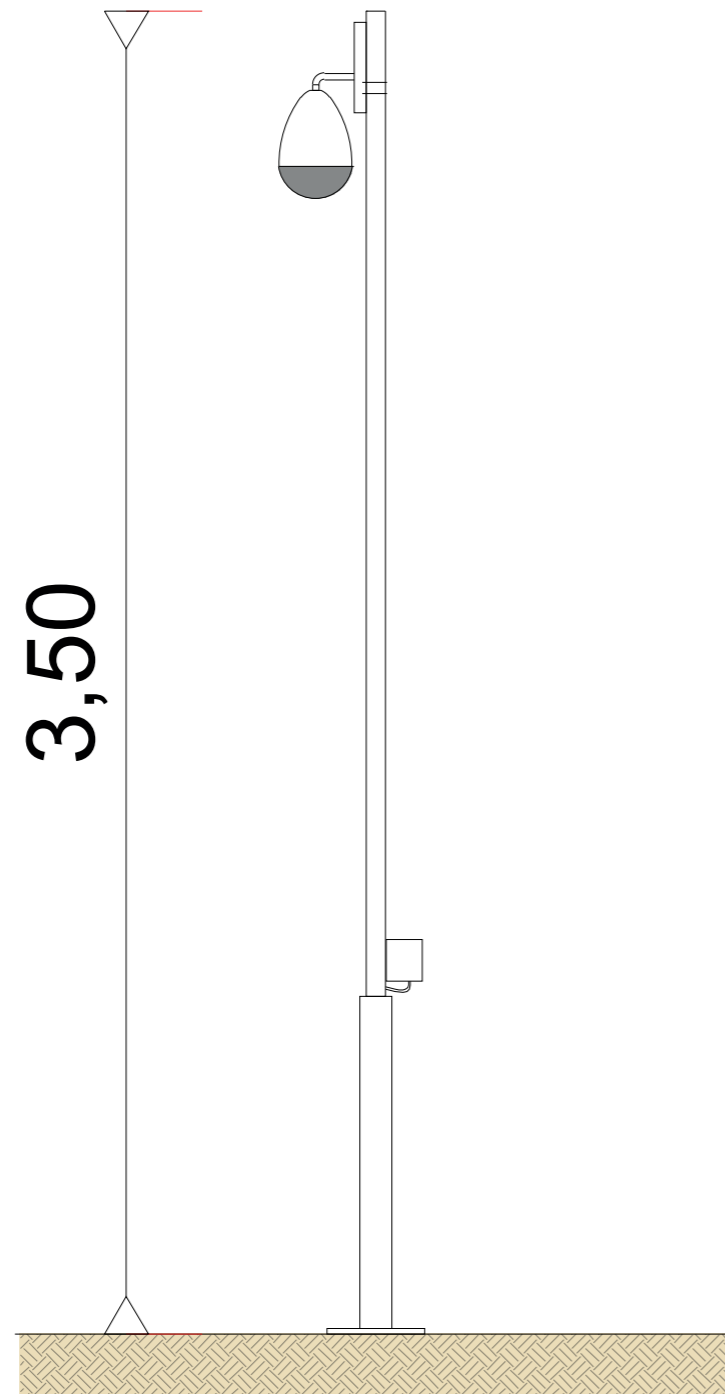
PHOTOGRAPHIE D'ILLUSTRATION



RAL DU PORTAIL ET DES CLÔTURES :

 RAL 6005 (VERT MOUSSE)

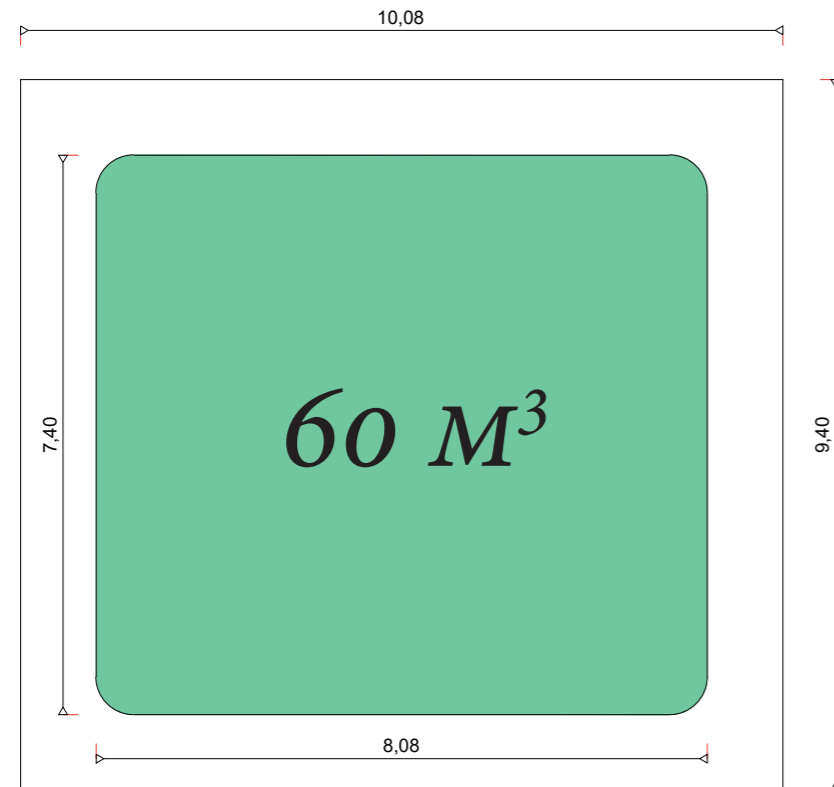
DETAILS - ÉLÉVATIONS DE LA CAMÉRA - échelle 1/40e



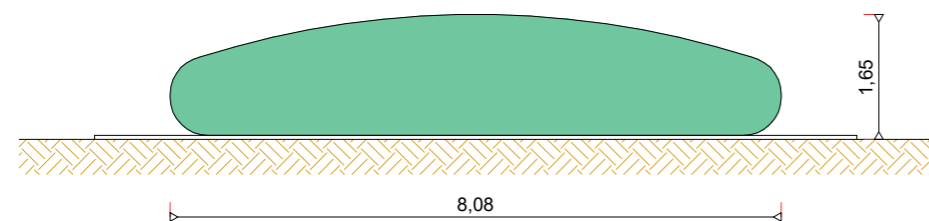
Photographie d'illustration

PC5.4 - PLAN ET DÉTAILS DE LA CITERNE SOUPLE POUR SÉCURITÉ INCENDIE

DETAILS - PLAN DE LA CITERNE SOUPLE, 60m³ - échelle 1/100e



DETAILS - ÉLÉVATION DE LA CITERNE - échelle 1/100e



AGENCE 2BR
SARL BOUILHOL, RAMEL & BERNARD
ARCHITECTES DPLG
582, allée de la Sauvegarde
69009 LYON
Tél. : 04 78 83 61 87 - Fax : 04 78 83 64 62
Email : agence.lyon@2br.fr

Urba 297^U

AGENCE 2BR
SARL BOUILHOL, RAMEL & BERNARD
ARCHITECTES DPLG
582, allée de la Sauvegarde
69009 LYON
Tél. : 04 78 83 61 87 - Fax : 04 78 83 64 62
Email : agence.lyon@2br.fr

PC6

**DOCUMENT GRAPHIQUE PERMETTANT
D'APPRÉCIER L'INSERTION DU PROJET**

PC6 Perspectives d'insertion



AGENCE 2BR
SARL BOUILHOL, RAMEL & BERNARD
ARCHITECTES D.E.L.C.
582, allée de la Sauvegarde
69009 LYON
Tél. : 04 78 83 61 87 - Fax : 04 78 83 64 62
Email : agence.lyon@2br.fr

PC6a - PERSPECTIVE D'INSERTION



PC6b - Existant



PC6b - Projeté



PC6a - Projeté



PC6a - Projeté avec mesures paysagères



AGENCE 2BR
SARL BOUILHOL, RAMEL & BERNARD
ARCHITECTES D.E.L.C.
69009 LYON
582, allée de la Sauvegarde
Tél. : 04 78 83 61 87 - Fax : 04 78 83 64 62
Email : agence.lyon@2br.fr

PC6b - PERSPECTIVE D'INSERTION



PC6b - Existant



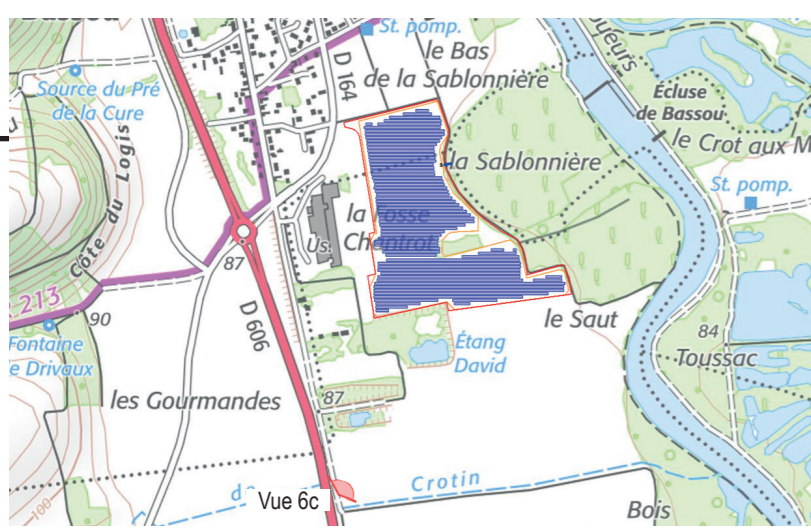
PC6b - Projeté



PC6b - Projeté



PC6b - Projeté avec mesures paysagères



AGENCE 2BR
SARL BOUILHOL, RAMEL & BERNARD
ARCHITECTES DPLG
582, allée de la Sauvegarde
69009 LYON
Tél. : 04 78 83 61 87 - Fax : 04 78 83 64 62
Email : agence.lyon@2br.fr

PC6c - PERSPECTIVE D'INSERTION



PC6c - Existant



PC6c - Projeté

AGENCE 2BR
SARL BOUILHOL, RAMEL & BERNARD
ARCHITECTES DPLG
582 - allée de la Sauvegarde
69009 LYON
Tél. : 04 78 83 61 87 - Fax : 04 78 83 64 62
Email : agence.lyon@2br.fr

PC7

PHOTOGRAPHIES PERMETTANT DE SITUER LE TERRAIN DANS L'ENVIRONNEMENT PROCHE

PC7 Photographies du terrain dans son environnement proche

PC7 - Photographies du terrain dans son environnement proche

AGENCE 2BR
SARL BOUILHOL, RAMEL & BERNARD
ARCHITECTES DPLG
582, allée de la Sauvegarde
69009 LYON
Tél. : 04 78 83 61 87 - Fax : 04 78 83 64 62
Email : agence.lyon@2br.fr



PLAN DE REPÉRAGE DES VUES

PC 7a

Emprise du projet



PC7 - Photographies du terrain dans son environnement proche

AGENCE 2BR
SARL BOUILHOL, RAMEL & BERNARD
ARCHITECTES DPLG
582, allée de la Sauvegarde
69009 LYON
Tél. : 04 78 83 61 87 - Fax : 04 78 83 64 62
Email : agence.lyon@2br.fr



PLAN DE REPÉRAGE DES VUES

PC 7B

Emprise du projet

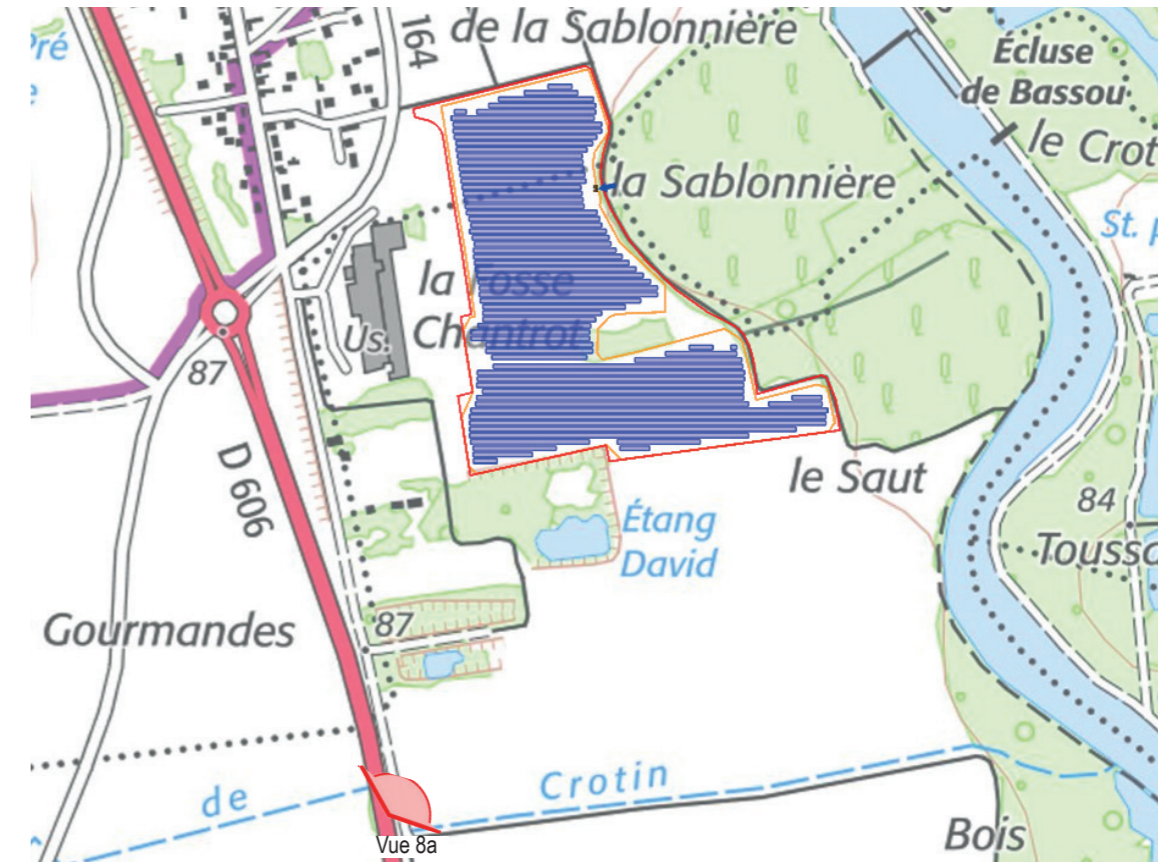



PC8

PHOTOGRAPHIES PERMETTANT DE SITUER LE TERRAIN DANS LE PAYSAGE LOINTAIN

PC8 Photographies du terrain dans son environnement lointain

PC 8a

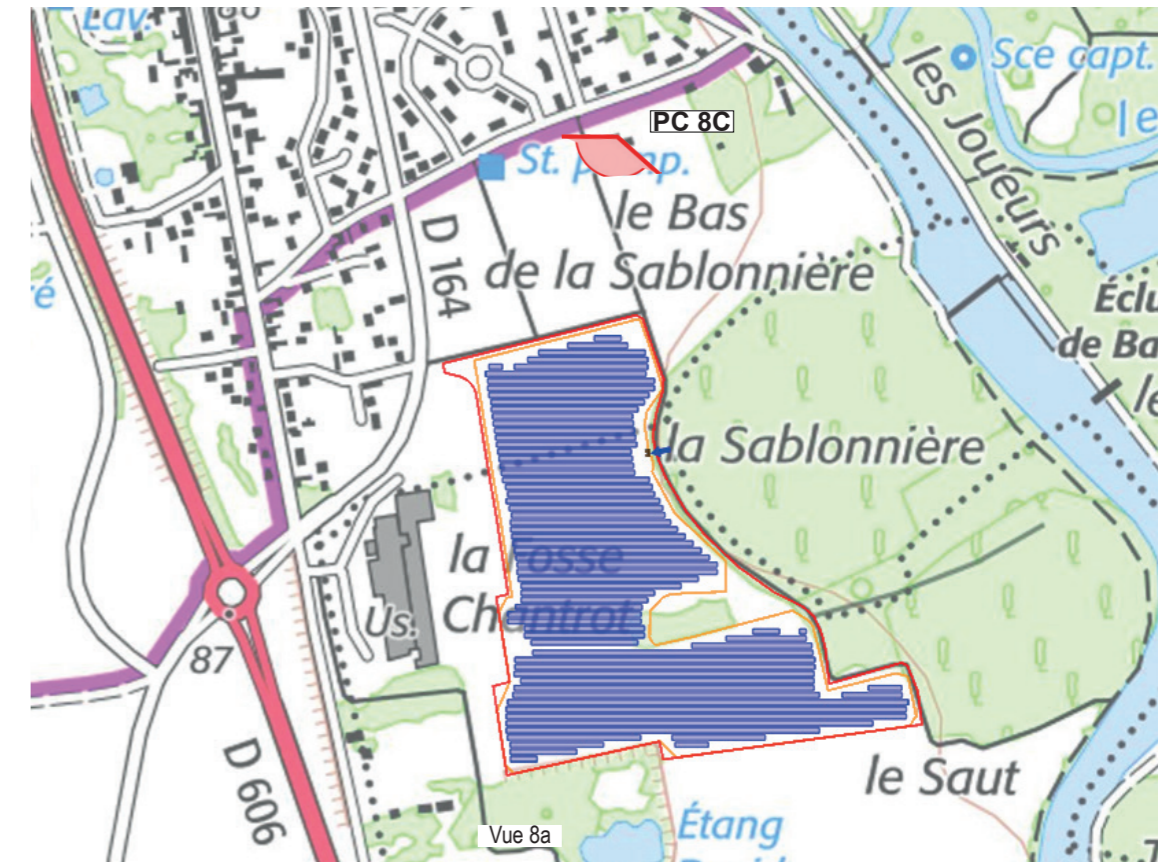


PLAN DE REPÉRAGE DES VUES

AGENCE 2BR
SARL BOUILHOL, RAMEL & BERNARD
ARCHITECTES DPLG
582 allée de la Sauvegarde
69009 LYON
Tél. : 04 78 83 61 87 - Fax : 04 78 83 64 82
Email : agence.lyon@2br.fr

PC8 - Photographies du terrain dans son environnement lointain

AGENCE 2BR
SARL BOUILHOL, RAMEL & BERNARD
ARCHITECTES DPLG
582, allée de la Sauvegarde
69009 LYON
Tél. : 04 78 83 61 87 - Fax : 04 78 83 64 62
Email : agence.lyon@2br.fr



PLAN DE REPÉRAGE DES VUES

PC 8a - Zoom



PC11

ETUDE D'IMPACT ENVIRONNEMENTAL ET RESUME NON TECHNIQUE DE L'ETUDE D'IMPACT

Jointe en annexe

Urba 297^U

AGENCE 2BR
SARL BOUILHOL, RAMEL & BERNARD
ARCHITECTES DPLG
582, allée de la Sauvegarde
69009 LYON
Tél : 04 78 83 61 87 - Fax : 04 78 83 64 62
Email : agence.lyon@2br.fr

PC11 - 2

DOSSIER D'ÉVALUATION DES INCIDENCES NATURA 2000

Joint à l'étude d'impact

PC13

ATTESTATION DE PRISE EN COMPTE DU PLAN DE PRÉVENTION DES RISQUES

PC13 Attestation de l'architecte


AGENCE 2BR
SARL BOUILHOL, RAMEL & BERNARD
ARCHITECTES DPLG
582, allée de la Sauvegarde
69009 LYON
Tél. : 04 78 83 61 87 - Fax : 04 78 83 64 62
Email : agence.lyon@2br.fr

CHICHERY

Maître d'Ouvrage

URBA 297

75 Allée WILHELM ROENTGEN
CS 40935 - 34961 MONTPELLIER CEDEX 2

Demande de permis de construire

**ATTESTATION PRISE EN COMPTE PPR
PC 13**

21 - 01 - 2022

Je soussigné : Gilles BERNARD, co-gérant de la SCP BERNARD RAMEL & BOUILHOL
sis 582 allée de la Sauvegarde 69009 LYON,

atteste que d'après les études réalisées par la société URBA 297 la conception du projet prend
en compte les plans de la prévention de la commune comme stipulé à l'article
R.431-16 f) du code de l'urbanisme.

*«Lorsque la construction projetée est subordonnée par un plan de prévention des risques naturels
prévisibles ou un plan de prévention des risques miniers approuvés, ou rendus immédiatement
opposables en application de l'article L. 562-2 du code de l'environnement, ou par un plan de prévention
des risques technologiques approuvé, à la réalisation d'une étude préalable permettant d'en déterminer
les conditions de réalisation, d'utilisation ou d'exploitation, une attestation établie par l'architecte du
projet ou par un expert certifiant la réalisation de cette étude et constatant que le projet prend en compte
ces conditions au stade de la conception.»*

Fait pour servir et valoir ce que de droit
à Lyon le 21 JANVIER 2022

AGENCE 2BR
SARL BOUILHOL, RAMEL & BERNARD
ARCHITECTES DPLG
582, allée de la Sauvegarde
69009 LYON
Tél. : 04 78 83 61 67 - Fax : 04 78 83 64 62
Email : agence.lyon@2br.fr