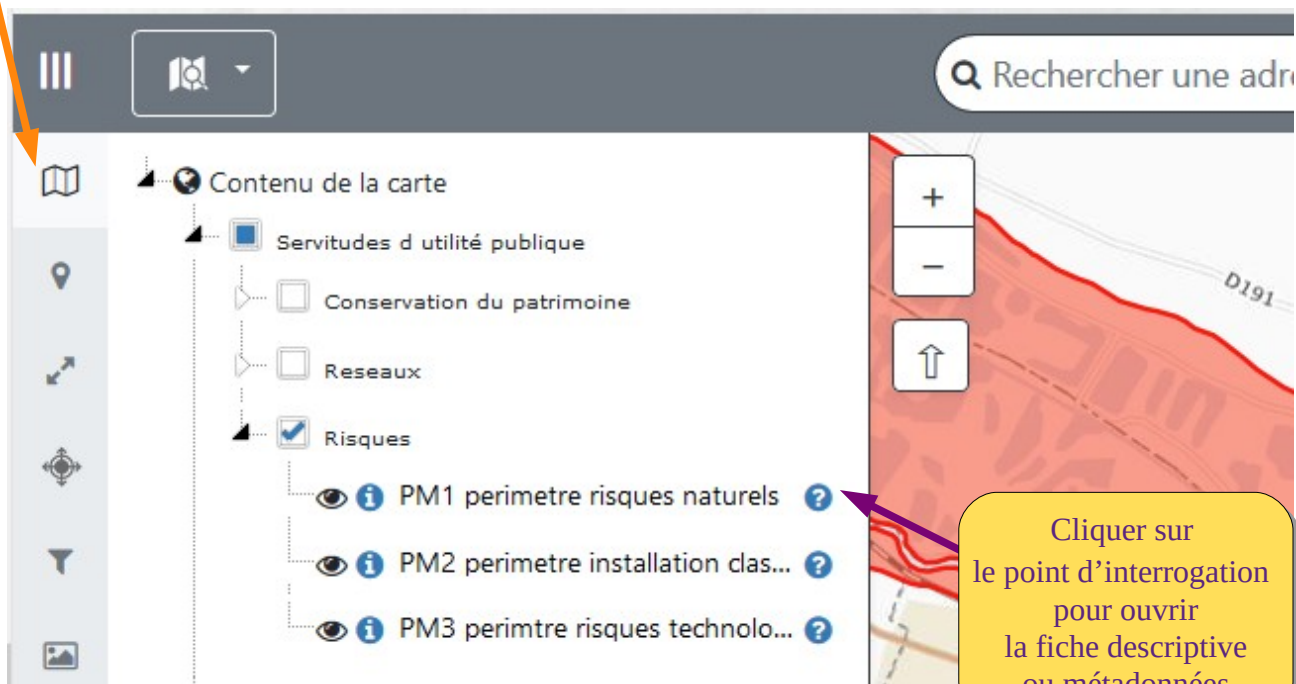


Télécharger une donnée à partir des cartes dynamiques V2

A) Dans l'espace carte :

Ouvrir l'arbre des couches de données



Si le point d'interrogation n'est pas bleu, la donnée ne peut-être téléchargée.





B) Dans l'espace de la nouvelle fenêtre :

La fiche descriptive de la donnée s'ouvre dans le catalogue de donnée , exemple :

Zonages liés aux servitudes de catégorie PM1 (Prévention risques naturels prévisibles ou miniers) dans la Somme

Enveloppes des zonages liées aux servitudes de la catégorie PM1 (Plan de prévention des risques naturels prévisibles ou miniers) L'assiette d'une servitude est le champ spatial (autrement dit, la zone géographique) à l'intérieur duquel s'applique la servitude. Ce champ spatial peut être défini soit en 2D, soit en 3D notamment dans les cas particuliers des servitudes de dégagement des aéroports, des servitudes de protection des centres de transmission radioélectrique.

Téléchargements simples

	Vue HTML des métadonnées sur internet	<input type="button" value="Télécharger"/>
	Vue XML des métadonnées	<input type="button" value="Télécharger"/>
	Standard de données COVADIS : Zonages liés aux servitudes de catégorie PM1 (Prévention risques naturels prévisibles ou miniers)	<input type="button" value="Ouvrir le lien"/>
	Téléchargement simple (Atom) du jeu et des documents associés via internet	<input type="button" value="Télécharger"/>

Cliquer sur « Télécharger »